

**Uchwała Nr XIX/98/04  
Rady Gminy Kuźnica  
z dnia 31 sierpnia 2004 r**

**w sprawie wyrażenia zgody na zbycie nieruchomości w drodze przetargu.**

Na podstawie art. 37 ust. 1 ustawy z dnia 21 sierpnia 1997r o gospodarce nieruchomościami /tj. Dz.U. z 2000r Nr 46, poz. 543, z 2001 r Nr 129 poz. 1447, Nr. 154 poz. 1800, z 2002 r Nr 25, poz. 253, Nr 74, poz. 676, Nr 113, poz. 984, Nr 126 poz. 1070, Nr 130 poz. 1122, Nr 153, poz. 1271, Nr 200, poz. 1682, Nr 240, poz. 2058, z 2003 r Nr 1, poz. 15, Nr 80, poz.717, 720, 721, Nr 96, poz. 874, Nr 124, poz. 1152, Nr 162, poz. 1568, Nr 203, poz. 1966, Nr 217, poz. 2124, z 2004 r Nr 6, poz. 39, Nr 19, poz. 177, Nr 91, poz. 870, Nr 92. poz. 880/ i art. 18 ust. 2 pkt. 9 lit. a ustawy z dnia 8 marca 1990r o samorządzie gminnym / Dz. U. z 2001 r Nr 142 poz.1591, zm. 2002 r. Nr 23 poz. 220, Nr 62 poz. 558, Nr 113 poz. 984, Nr 153 poz. 1271, Nr 214 poz. 1806 z 2003 roku Nr 80, poz. 717, Nr 162, poz. 1568, oraz z 2004r Nr 102, poz. 1055, Nr 116, poz.1203/ Rada Gminy uchwala co następuje:

**§ 1**

Wyraża zgodę na zbycie w drodze przetargu nieruchomości położonych w Cimaniach, oznaczonych numerami geodezyjnymi: 75/1 o pow. 812 m<sup>2</sup>, 75/2 o pow. 812 m<sup>2</sup>, 67/1 o pow. 4236 m<sup>2</sup>, 67/2 o pow. 4236 m<sup>2</sup> oraz w Popławcach o nr. 76/6 o pow. 1800 m<sup>2</sup>.

**§ 2**

Wykonanie uchwały powierza się Wójtowi Gminy.

**§ 3**

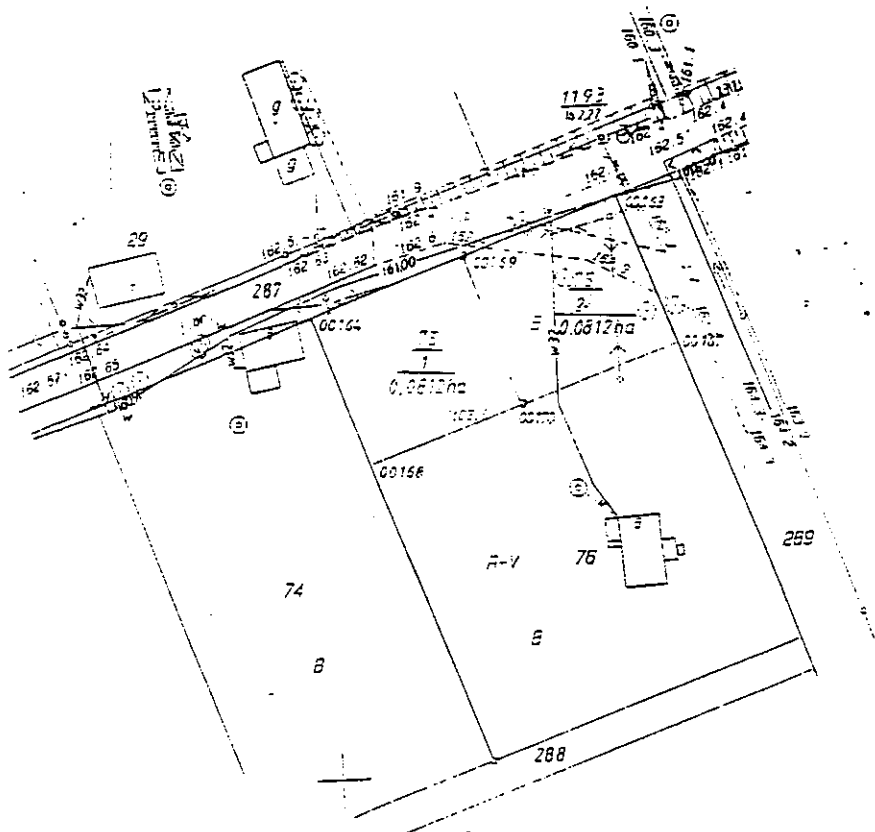
Uchwała wchodzi w życie z dniem podjęcia i podlega wywieszeniu na tablicy ogłoszeń Urzędu Gminy.

**Przewodniczący**  
Rady Gminy Kuźnica  
*mgr inż. Janusz Bilmin*

OPIS I MAPA PROJEKTU PODZIAŁU NIERUCHOMOŚCI NR 75  
SKALA 1 : 1000

Numer jednostki rejestrowej 76

właściciel : // Gmina Kuźnica  
16-123 Kuźnica Pl. 1000 lecia P. P. I



Objekt : CIMANIE  
Gmina : Kuźnica  
Powiat : sokólski  
Woj. podlaskie  
Dz. nr 75  
Nr arkusza mapy zas. 236.133.023 ,236.133.071  
Nr arkusza mapy ew. 1

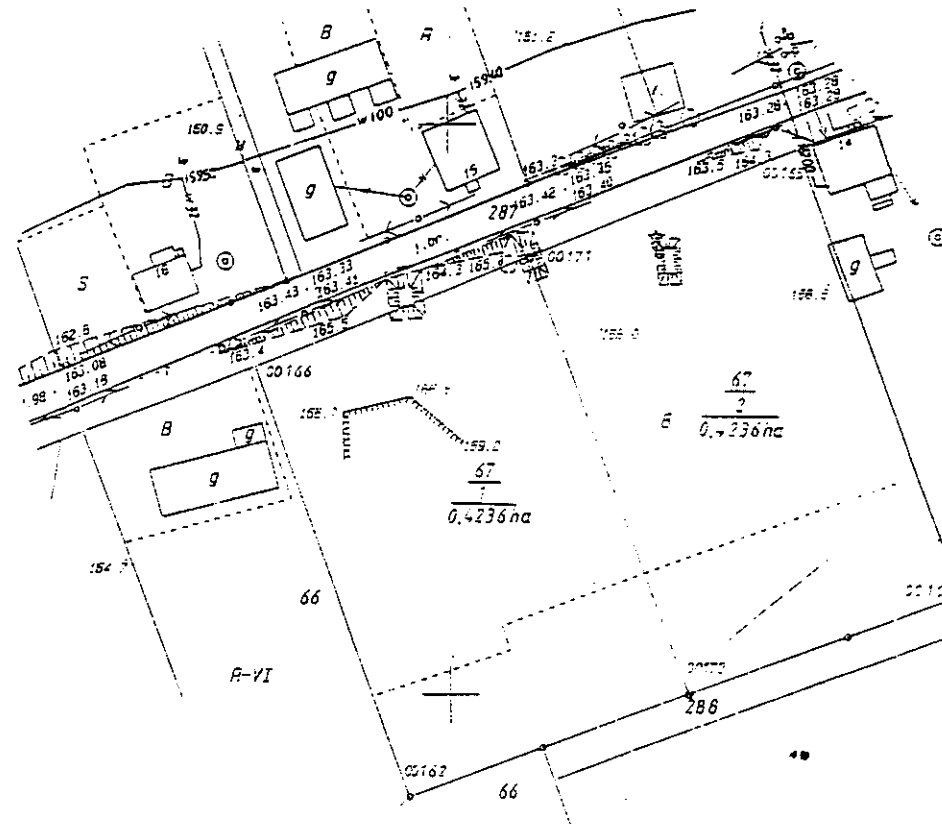
PODLASKIE BIURO GEODEZJI  
Sokoła z o.o.  
w Białymstoku  
NIP 542-27-65-578  
Pracownia w Sokółce  
16-100 Sokółka ul. Piłsudskiego 5  
tel/fax 711 27 12

Z UP. ZARZĄDU  
*[Signature]*  
Anatolij Krzysztof Kostera  
GEODETA UPRAWNIONY  
Nr upr. 13140  
Sporządził : geodeta  
*[Signature]*  
Marian Popławski

OPIS I MAPA PROJEKTU PODZIAŁU NIERUCHOMOŚCI NR 75  
SKALA 1 : 1000

Numer jednostki rejestrowej 75

właściciel : // Gmina Kuźnica  
16-123 Kuźnica Pl. 1000 lecia P. P. I



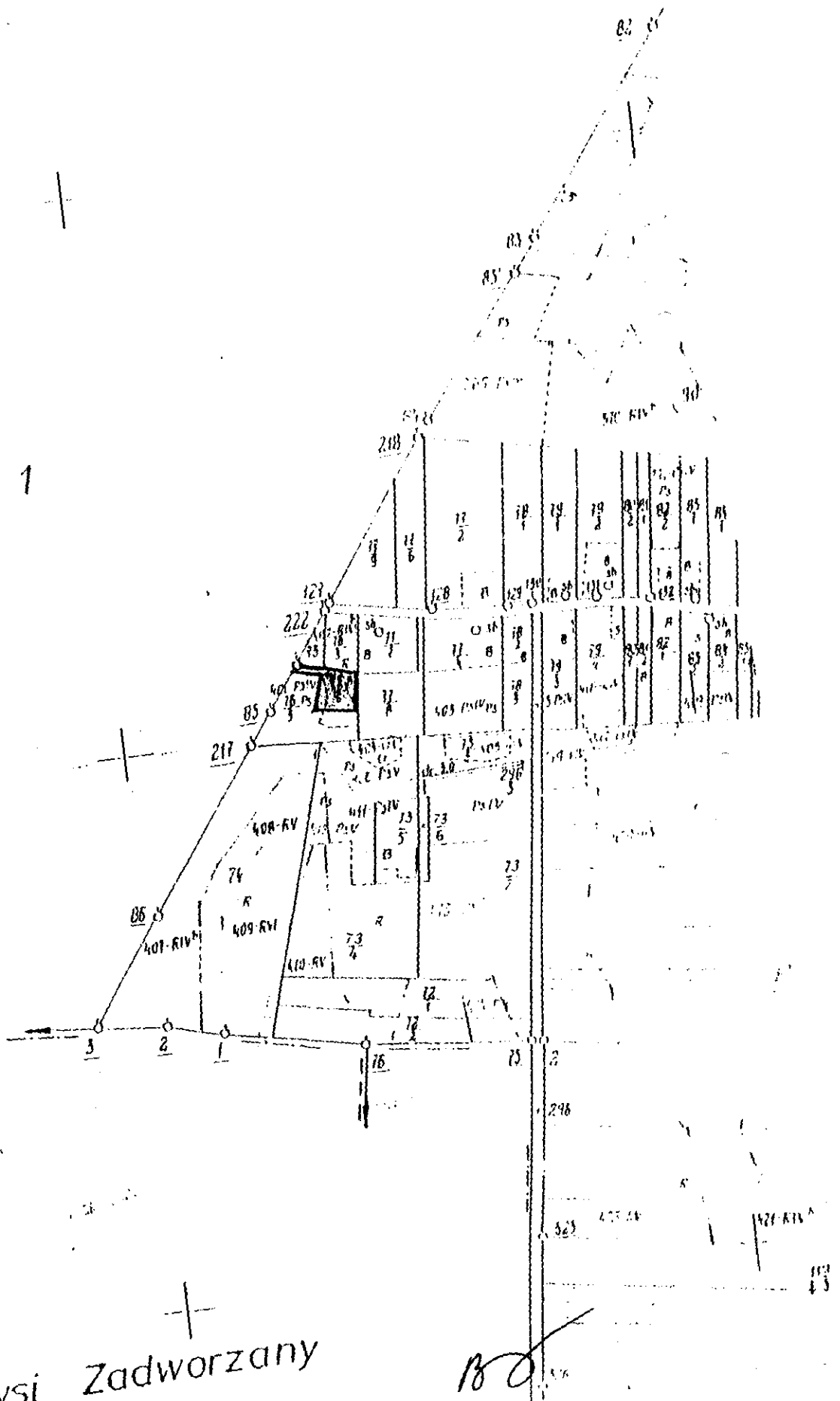
Objekt : CIMANIE  
Gmina : Kuźnica  
Powiat : sokólski  
Woj. podlaskie  
Dz. nr 67  
Nr arkusza mapy zas. 236.133.023  
Nr arkusza mapy ew. 1

PODLASKIE BIURO GEODEZJI  
Sokoła z o.o.  
w Białymstoku  
NIP 542-27-65-578  
Pracownia w Sokółce  
16-100 Sokółka ul. Piłsudskiego 5  
tel/fax 711 27 12

Z UP. ZARZĄDU  
*[Signature]*  
Anatolij Krzysztof Kostera  
GEODETA UPRAWNIONY  
Nr upr. 13140  
Sporządził : geodeta  
*[Signature]*  
Marian Popławski

woj. podlaskie  
powiat: sokólski  
obręb: Popławce  
skala 1 : 5000  
dz. nr. 76/6

Arkusz 1



Grunty wsi Zadworzany  
Gmina : Sokółka

180

## U z a s a d n i e n i e

W związku z zainteresowaniem osób jako nabywców o kupno nieruchomości położonych w obrębie wsi Cimanie i Poplawce w drodze przetargu nieograniczonego, należy podjąć uchwałę Rady Gminy, która jest jednym z elementów zawarcia aktu notarialnego – umowy sprzedaży wymienionych nieruchomości.