

**Uchwała Nr XVII/93/04
Rady Gminy Kuźnica
z dnia 30 kwietnia 2004r**

w sprawie zbycia nieruchomości bez przetargu.

Na podstawie art. 37 ust. 2 pkt. 6 ustawy z dnia 21 sierpnia 1997r o gospodarce nieruchomościami /tj. Dz.U. Nr 46 z 2000r poz. 543, z 2001 r Nr 129 poz. 1447, Nr. 154 poz. 1800, z 2002 r Nr 25, poz. 253, Nr 74, poz. 676, Nr 113, poz. 984, Nr 126 poz. 1070, Nr 130 poz. 1122, Nr 153, poz. 1271, Nr 200, poz. 1682, Nr 240, poz. 2058, z 2003 r Nr 1, poz. 15, Nr 80, poz. 720; 721 i 717, Nr 96, poz. 874, Nr 124, poz. 1152, Nr 162, poz. 1568, Nr 203, poz. 1966, Nr 217, poz. 2124, z 2004 r Nr 6, poz. 39, Nr 19, poz. 177/ i art. 18 ust. 2 i pkt. 9 lit a, ustawy z dnia 8 marca 1990r o samorządzie gminnym / Dz. U. z 2001 r Nr 142 poz.1591, zm. 2002 r. Nr 23 poz. 220, Nr 62 poz. 558, Nr 113 poz. 984, Nr 153 poz. 1271, Nr 214 poz. 1806 oraz z 2003 roku Nr 80, poz. 717, Nr 162, poz. 1568/ Rada Gminy uchwała co następuje:

§ 1

1. Zbyć bez przetargu po kosztach wyceny przez rzeczoznawcę nieruchomość oznaczoną jako działka Nr 246/2 o powierzchni 600 m2 położoną we wsi Kuścińce dla Pana Kisiela Andrzeja zam. Kuścińce 1, na poprawienie warunków zagospodarowania własnej działki.
2. Zbyć bez przetargu po kosztach wyceny przez rzeczoznawcę nieruchomość oznaczoną jako działka Nr 75 o powierzchni 1600 m2 położoną we wsi Cimanie dla Pana Stelmaszka Jana zam. Cimanie 6 na poprawienie warunków zagospodarowania własnej działki.
3. Zbyć bez przetargu po kosztach wyceny przez rzeczoznawcę nieruchomość oznaczoną jako działka Nr 67 o powierzchni 8500 m2 położoną we wsi Cimanie dla Pana Fiedorowicza Kazimierza zam. Cimanie 14 na poprawienie warunków zagospodarowania działki siedliskowej.

§ 2

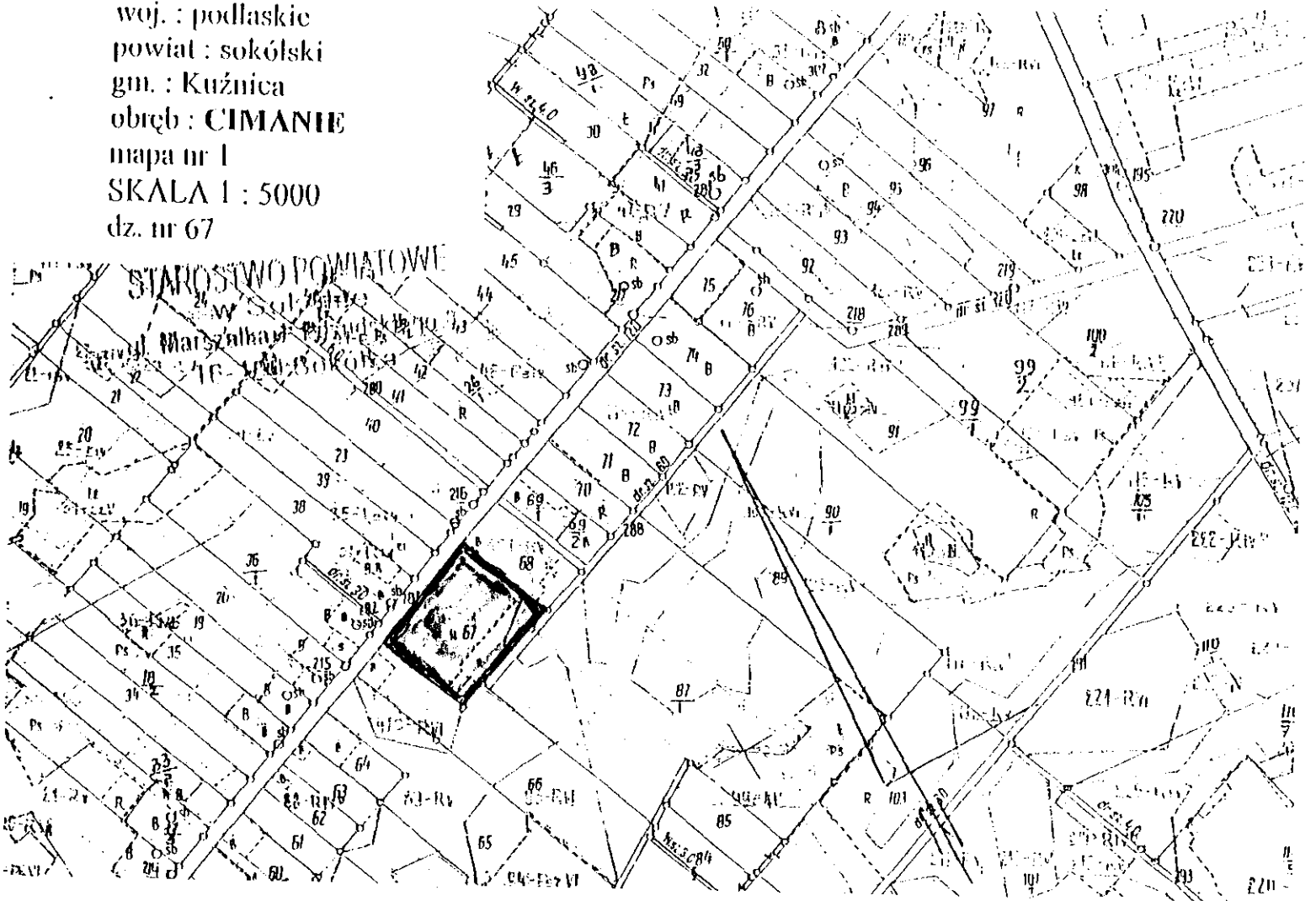
Wykonanie uchwały powierza się Wójtowi Gminy.

§ 3

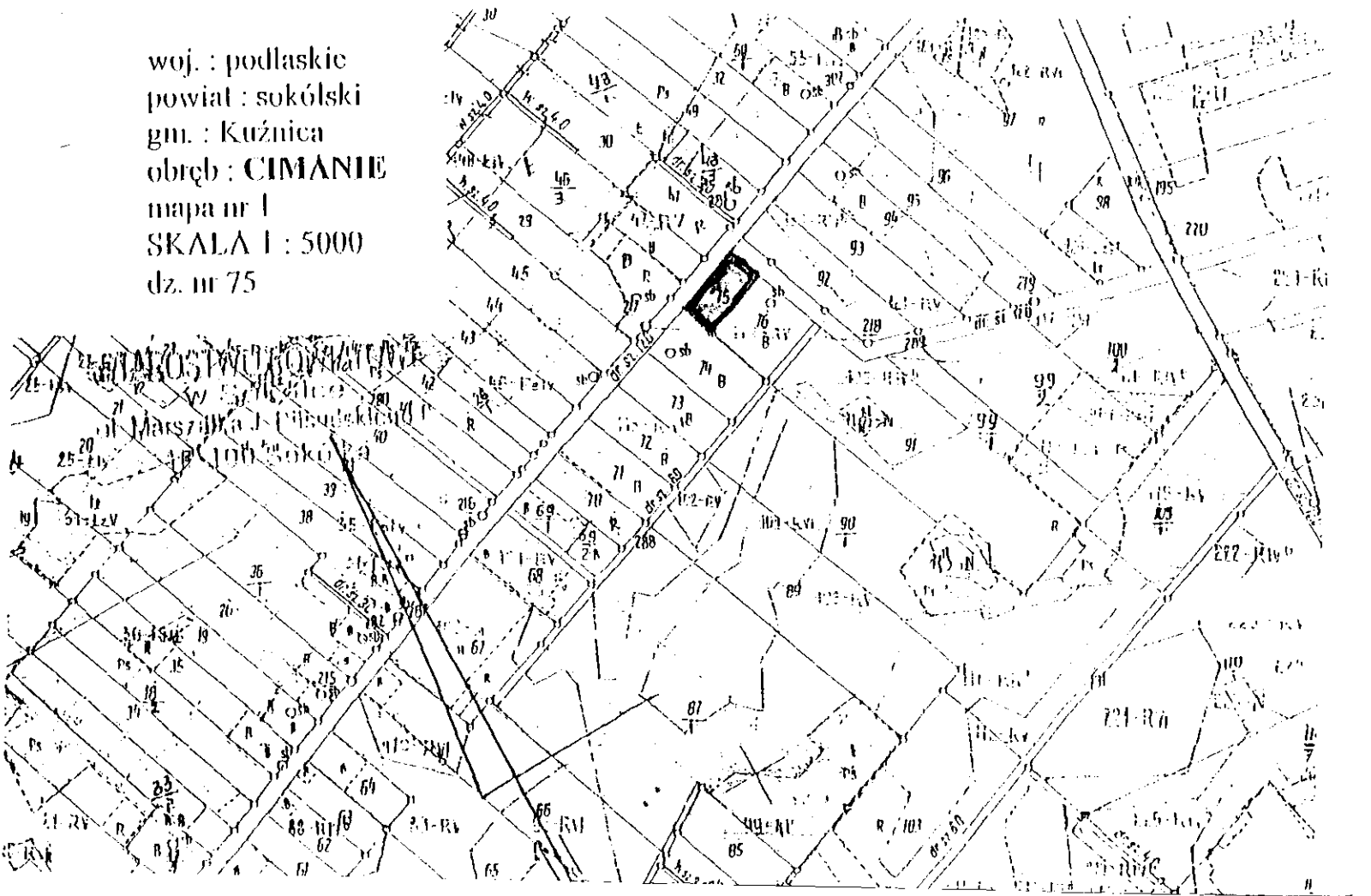
Uchwała wchodzi w życie z dniem podjęcia i podlega wywieszeniu na tablicy ogłoszeń Urzędu Gminy.

Przewodniczący
Rady Gminy Kuźnica
mgr inż. Janusz Bilmin

woj. : podlaskie
powiat : sokólski
gm. : Kuźnica
obręb : CIMANIE
mapa nr 1
SKALA 1 : 5000
dz. nr 67



woj. : podlaskie
powiat : sokólski
gm. : Kuźnica
obręb : CIMANIE
mapa nr 1
SKALA 1 : 5000
dz. nr 75

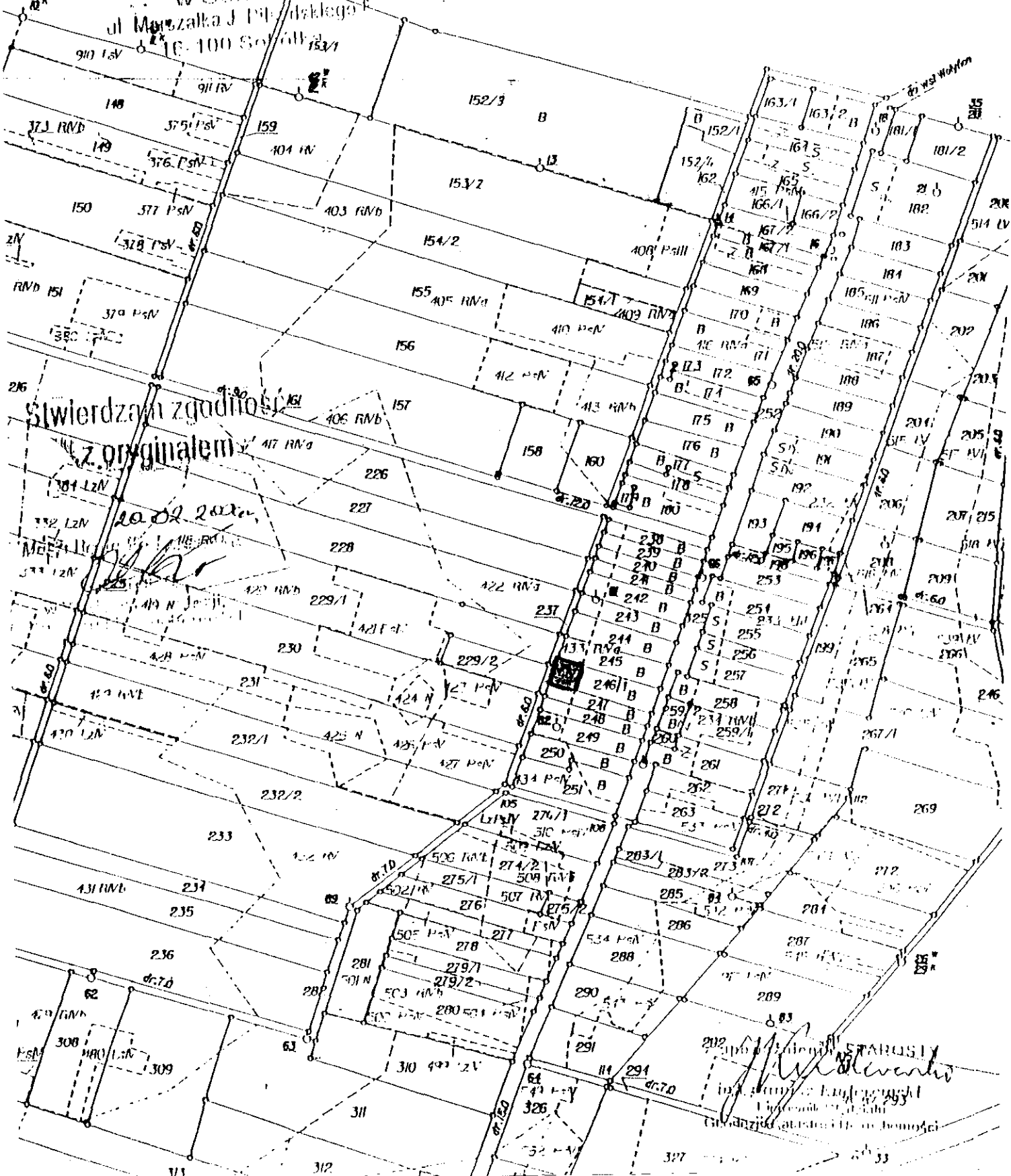


woj. : podlaskie
 powiat : sokólski
 gm. : Kuźnica
 obręb : KUŚCIŃCE - WOLYNCE
 mapa nr 2
 SKALA 1 : 5000
 dz. nr 246/2



STAROSTWO POWIATOWE

w Sokółce
 ul. Marszałka J. Piłsudskiego 16



Stwierdzam zgodność
 z oryginałem

20.02.2002
[Signature]

STAROSTA
[Signature]
 Starosta Powiatu Sokólskiego
 ul. Marszałka J. Piłsudskiego 16
 16-100 Sokółka