

# Program usuwania wyrobów zawierających azbest z terenu Gminy Kuźnica na lata 2015-2032

Opracowany przez Zespół

WGS84 Polska Sp. z o.o.  
ul. Warszawska 14 lok.5  
05-822 Milanówek

[www.wgs84.pl](http://www.wgs84.pl)

Program współfinansowany ze środków Ministerstwa Gospodarki  
w ramach realizacji zadania  
wynikającego z „Programu Oczyszczania Kraju z Azbestu na lata 2009-2032”



**Spis treści**

1. Wstęp .....	3
1.1. Cel i zadania <i>Programu usuwania wyrobów zawierających azbest z terenu Gminy Kuźnica</i> .....	4
1.2. Zgodność <i>Programu</i> z krajowymi i wojewódzkimi dokumentami programowymi .....	5
1.2.1. Program Oczyszczania Kraju z Azbestu na lata 2009-2032 .....	5
1.2.2. Plan Gospodarki Odpadami dla Województwa Podlaskiego na lata 2012-2017 .....	6
1.2.3. Program usuwania wyrobów zawierających azbest z terenu województwa podlaskiego .....	7
1.3. Azbest, właściwości i zastosowanie .....	8
1.4. Szkodliwy wpływ azbestu na zdrowie człowieka .....	10
2. Prawne aspekty użytkowania i usuwania wyrobów zawierających azbest .....	12
3. Inwentaryzacja wyrobów zawierających azbest na terenie Gminy Kuźnica .....	19
3.1. Ogólna charakterystyka Gminy Kuźnica .....	19
3.2. Metodyka przeprowadzenia inwentaryzacji .....	20
3.3. Analiza wyników inwentaryzacji wyrobów azbestowo-cementowych na terenie Gminy Kuźnica .....	21
3.3.1. Płyty azbestowo-cementowe stanowiące pokrycia dachowe obiektów budowlanych .....	21
3.3.2. Płyty azbestowo-cementowe w elewacjach budynków .....	22
3.3.3. Rury i złącza azbestowo-cementowe w sieciach .....	22
3.3.4. Drogi utwardzone odpadami zawierającymi azbest .....	22
3.4. Rozmieszczenie przestrzenne płyt azbestowo-cementowych, stanowiących pokrycia dachów obiektów budowlanych .....	22
3.5. Stan techniczny wyrobów zawierających azbest .....	24
3.6. Struktura własnościowa obiektów, w których wykorzystywane są wyroby azbestowe .....	25
3.7. Obiekty użyteczności publicznej .....	25
4. Analiza aktualnego stanu użytkowania wyrobów zawierających azbest .....	26
5. Postępowanie z wyrobami i odpadami zawierającymi azbest .....	31
5.1. Podnoszenie świadomości ekologicznej mieszkańców .....	31
5.2. Działania informacyjno-edukacyjne wśród mieszkańców Gminy Kuźnica .....	31
5.3. Usuwanie wyrobów zawierających azbest .....	32
5.4. Unieszkodliwianie odpadów azbestowych .....	32
6. Harmonogram realizacji <i>Programu</i> .....	34
7. Koszty realizacji <i>Programu</i> .....	36
7.1. Akcje informacyjno-edukacyjne .....	36
7.2. Aktualizacja <i>Programu</i> .....	36
7.3. Koszty usunięcia i wymiany płyt azbestowo-cementowych z pokryć dachowych obiektów budowlanych .....	36
7.4. Koszty transportu i unieszkodliwienia wyrobów azbestowych składowanych na posesjach .....	37
7.5. Całkowite koszty realizacji <i>Programu</i> .....	37
8. Źródła finansowania realizacji <i>Programu</i> .....	39
8.1. Wojewódzki Fundusz Ochrony Środowiska i Gospodarki Wodnej w Białymstoku .....	39
8.2. Instrumenty oferowane przez BOŚ we współpracy z Wojewódzkim Funduszem Ochrony Środowiska i Gospodarki Wodnej w Białymstoku .....	40
8.3. Bank Gospodarki Żywnościowej S.A. .....	41
8.4. Program Rozwoju Obszarów Wiejskich na lata 2014-2020 .....	42
8.5. Struktura finansowania realizacji <i>Programu</i> .....	43
9. Monitoring procesu realizacji <i>Programu</i> .....	45
10. Podsumowanie .....	47
11. Wykorzystane akty prawne i materiały .....	49
12. Spis tabel, wykresów, map i załączników .....	51

## 1. Wstęp

Opracowanie niniejszego dokumentu związane jest z realizacją zapisów zawartych w *Programie Oczyszczania Kraju z Azbestu na lata 2009-2032* (przyjętego uchwałą Nr 39/2010 Rady Ministrów z dnia 15 marca 2010 r.), w którym wskazano, iż do zadań samorządu gminnego należy przygotowywanie i aktualizacja programów usuwania azbestu i wyrobów zawierających azbest.

*Program usuwania wyrobów zawierających azbest z terenu Gminy Kuźnica* (zwany w dalszej części dokumentu *Programem*) został opracowany na podstawie umowy z dnia 5 marca 2015 r., zawartej pomiędzy Gminą Kuźnica i WGS84 Polska Sp. z o.o. *Program* składa się z dziesięciu rozdziałów:

- 1 **Wstęp**, w którym omówione zostały cele i zadania *Programu*, dokonano analizy zgodności *Programu* z dokumentami wyższego rzędu, wskazano właściwości azbestu i jego szkodliwego wpływu na zdrowie człowieka.
- 2 **Prawne aspekty użytkowania i usuwania wyrobów zawierających azbest**, w którym opisany został stan prawny w zakresie użytkowania, usuwania i składowania wyrobów zawierających azbest.
- 3 **Inwentaryzacja wyrobów azbestowo-cementowych na terenie Gminy Kuźnica**, gdzie scharakteryzowano Gminę Kuźnica, opisano metodykę wykonania inwentaryzacji, oszacowano ilość wyrobów zawierających azbest, przygotowano analizy wyników w podziale na rodzaje wyrobów azbestowo-cementowych, stopień pilności usunięcia azbestu i przestrzenne rozmieszczenie obiektów budowlanych, w których wykorzystano płyty azbestowo-cementowe.
- 4 **Analiza aktualnego stanu użytkowania wyrobów zawierających azbest**, w którym zamieszczono podsumowanie ilości wyrobów azbestowo-cementowych na terenie Gminy Kuźnica.
- 5 **Postępowanie z wyrobami i odpadami zawierającymi azbest**, w którym omówiono potencjalne działania informacyjne, określono miejsce, w którym można uzyskać informacje o firmach, prowadzących działalność w zakresie usuwania azbestu z terenu Gminy Kuźnica oraz przedstawiono informacje o składowiskach, przyjmujących odpady azbestowe.
- 6 **Harmonogram realizacji *Programu* w latach 2015-2032**, w którym okres usunięcia azbestu do 2032 r. został podzielony na etapy, a zadania do wykonania

---

ustalono jako organizacyjne, inwestycyjne, informacyjne i edukacyjne.

---

- 7 **Koszty realizacji Programu**, w którym oszacowano całkowite koszty usunięcia wyrobów azbestowo-cementowych z terenu Gminy Kuźnica.
  - 8 **Źródła finansowania realizacji Programu**, w którym wskazano potencjalne źródła finansowania bezpiecznego usuwania wyrobów zawierających azbest.
  - 9 **Monitoring procesu realizacji Programu**, w którym zaproponowano wskaźniki oceny wdrażania Programu.
  - 10 **Podsumowanie.**
- 

### **1.1. Cel i zadania Programu usuwania wyrobów zawierających azbest z terenu Gminy Kuźnica**

Celem opracowania Programu usuwania wyrobów zawierających azbest z terenu Gminy Kuźnica jest zaplanowanie bezpiecznego dla zdrowia mieszkańców i środowiska naturalnego usunięcia wyrobów zawierających azbest z obszaru Gminy do końca 2032 r. Realizacji tego celu służą następujące zagadnienia:

1. identyfikacja skali zjawiska poprzez określenie ilości i rodzaju wyrobów azbestowych, jakie są wykorzystywane na terenie Gminy Kuźnica,
2. przedstawienie aspektów prawnych użytkowania i usuwania wyrobów zawierających azbest,
3. opracowanie harmonogramu usuwania wyrobów azbestowych,
4. określenie możliwych źródeł finansowania prac związanych z sukcesywnym usuwaniem wyrobów zawierających azbest z terenu Gminy Kuźnica,
5. określenie listy firm prowadzących działalność w zakresie usuwania wyrobów azbestowych z terenu Gminy Kuźnica,
6. przygotowanie listy składowisk odpadów niebezpiecznych, przyjmujących odpady zawierające azbest.

Niniejszy Program zakłada realizację zadań inwestycyjnych, zmierzających do oczyszczenia terenów Gminy Kuźnica z wyrobów zawierających azbest (usuwanie płyt azbestowo-cementowych z pokryć dachowych obiektów budowlanych) oraz pozainwestycyjnych, polegających na:

- a) organizacji kampanii informacyjnych o szkodliwości azbestu oraz bezpiecznym użytkowaniu i usuwaniu wyrobów zawierających azbest,

- b) wdrożeniu monitoringu realizacji *Programu usuwania wyrobów zawierających azbest z terenu Gminy Kuźnica*,
- c) podjęciu działań w kierunku pozyskania środków finansowych ze źródeł zewnętrznych dla wsparcia usuwania wyrobów zawierających azbest i ich unieszkodliwiania,
- d) okresowej weryfikacji i aktualizacji *Programu*.

## **1.2. Zgodność *Programu* z krajowymi i wojewódzkimi dokumentami programowymi**

Zapisy *Programu usuwania wyrobów zawierających azbest z terenu Gminy Kuźnica* są zgodne z kierunkami wyznaczonymi w:

1. Programie Oczyszczania Kraju z Azbestu na lata 2009-2032,
2. Planie Gospodarki Odpadami dla Województwa Podlaskiego na lata 2012-2017,
3. Programie usuwania wyrobów zawierających azbest z terenu województwa podlaskiego.

### **1.2.1. Program Oczyszczania Kraju z Azbestu na lata 2009-2032**

W *Programie Oczyszczania Kraju z Azbestu na lata 2009-2032*, przyjętym uchwałą Rady Ministrów Rzeczypospolitej Polskiej Nr 39/2010 z dnia 15 marca 2010 r., zostały postawione następujące cele:

1. usunięcie i unieszkodliwienie wyrobów zawierających azbest,
2. minimalizacja negatywnych skutków zdrowotnych powodowanych kontaktem z włóknami azbestu,
3. likwidacja szkodliwego oddziaływania azbestu na środowisko.

Zadania niezbędne do oczyszczenia kraju z azbestu do 2032 r. zostały podzielone na: legislacyjne, edukacyjno-informacyjne, ochrony zdrowia, monitorowania realizacji *Programu* oraz działania w zakresie usuwania wyrobów zawierających azbest z obiektów budowlanych, budowy składowisk oraz instalacji do unieszkodliwiania wyrobów azbestowych.

Szacuje się, że na terenie kraju nadal użytkowanych jest ok. 14,5 mln ton wyrobów zawierających azbest. Przyjęto, iż proces usuwania azbestu będzie przebiegał etapami. Wskazano na konieczność budowy 56 składowisk odpadów lub kwater przystosowanych do składowania odpadów zawierających azbest.

Zgodnie z zapisami *Programu* do zadań samorządu gminnego należy:

1. gromadzenie informacji o ilości, rodzaju i miejscach występowania wyrobów zawierających azbest oraz przekazywanie jej do marszałka województwa z wykorzystaniem dostępnego narzędzia informatycznego,

2. przygotowywanie i aktualizacja programów usuwania azbestu i wyrobów zawierających azbest, także w ramach planów gospodarki odpadami,
3. inspirowanie właściwej postawy obywateli w zakresie obowiązków związanych z usuwaniem wyrobów zawierających azbest,
4. współpraca z marszałkiem województwa w zakresie inwentaryzacji oraz opracowywania programów usuwania wyrobów azbestowych, w szczególności w zakresie lokalizacji składowisk odpadów zawierających azbest oraz urządzeń przewoźnych do przetwarzania odpadów zawierających azbest,
5. współpraca z mediami w celu propagowania odpowiednich inicjatyw społecznych oraz rozpowszechniania informacji dotyczących zagrożeń powodowanych przez azbest,
6. współpraca z organizacjami społecznymi wspierającymi realizację *Programu*,
7. współpraca z organami kontrolnymi.

### **1.2.2. Plan Gospodarki Odpadami dla Województwa Podlaskiego na lata 2012-2017**

*Plan Gospodarki Odpadami dla Województwa Podlaskiego na lata 2012-2017* został przyjęty uchwałą nr XX/233/12 Sejmiku Województwa Podlaskiego z dnia 21 czerwca 2012 r.

W Planie wskazano, iż na terenie województwa zinwentaryzowanych zostało 364.837 Mg wyrobów zawierających azbest, z czego główną masę stanowiły wyroby zawierające azbest w budynkach mieszkalnych i inwentarskich.

Powszechnie stosowaną i najbardziej dostępną z metod unieszkodliwiania odpadów zawierających azbest jest ich składowanie na odpowiednich składowiskach odpadów niebezpiecznych. Na terenie województwa podlaskiego w 2010 roku funkcjonowało 1 składowisko, na których mogą być deponowane odpady zawierające azbest. Było to ogólnodostępne składowisko odpadów z wydzieloną kwaterą na odpady azbestowe w Gminie Miastkowo w miejscowości Czartoria. Kwatera ta została zamknięta decyzją w I kwartale 2012 r., a zaprzestano składowania w marcu 2011 r. Nowa kwatera na odpady azbestowe w Czartorii została wybudowana w 2011 r. a oddana do eksploatacji na początku 2012 r. Pojemność łączna kwatery wynosiła 6.240 m<sup>3</sup>. Aktualnie (2012 r.) oddane zostało do eksploatacji składowisko odpadów zawierających azbest przy ZPiUO w Czerwonym Borze, w Gminie Zambrów. Składowisko składa się z 8 kwater o pojemności łącznej 143.640 m<sup>3</sup>. Odpady azbestowe z województwa podlaskiego składowane były w większości na składowiskach poza granicami województwa.

Ze względu na szczególne zagrożenie dla środowiska i zdrowia ludzkiego, wyroby zawierające azbest powinny podlegać sukcesywnej eliminacji przy zachowywaniu specjalistycznych procedur prowadzenia prac. Demontażu elementów izolacyjnych

i budowlanych zawierających azbest mogą dokonać tylko osoby i firmy posiadające stosowne zezwolenia. Przyjęto harmonogram usuwania wyrobów azbestowych zgodny z *Programem Oczyszczania Kraju z Azbestu na lata 2009-2032*.

Jako najważniejsze problemy w zakresie gospodarki odpadami azbestowymi wskazano:

- powolny proces usuwania i unieszkodliwiania wyrobów zawierających azbest,
- brak wdrożonych mechanizmów dofinansowania usuwania azbestu dla indywidualnych gospodarstw domowych,
- niska świadomość mieszkańców dotycząca szkodliwości dla zdrowia i życia ludzi odpadów zawierających azbest.

Celem gospodarki odpadami azbestowymi jest sukcesywne oczyszczanie terenów województwa z wyrobów azbestowych w okresie od 2012 r. do 2032 r. Osiągnięcie założonych celów wymaga:

- przeprowadzania systematycznie inwentaryzacji wyrobów zawierających azbest,
- wprowadzania zachęt dla społeczeństwa przyspieszających proces eliminacji wyrobów zawierających azbest z województwa.

### **1.2.3. Program usuwania wyrobów zawierających azbest z terenu województwa podlaskiego**

Dokument przyjęto uchwałą Nr 144/2074/09 przez Zarząd Województwa Podlaskiego dnia 3 lutego 2009 r. Celem realizacji *Programu usuwania wyrobów zawierających azbest z terenu województwa podlaskiego* jest usunięcie wyrobów azbestowych w województwie podlaskim i ich bezpieczne unieszkodliwienie. Szacowana ilość wyrobów zawierających azbest w obiektach budowlanych oraz należących do przedsiębiorstw w województwie podlaskim wynosi ok. 364.837 Mg, określona w oparciu o dane pochodzące z ankietyzacji gmin województwa podlaskiego oraz dane z wojewódzkiej bazy wyrobów i odpadów azbestowych (WBDA). Wg stanu na 2007 r. na terenie województwa podlaskiego znajdowało się ok. 340.437 Mg wyrobów zawierających azbest zabudowanych jako pokrycia dachowe i elewacje.

Ponadto oszacowano, iż na terenie województwa wykorzystywanych było ok. 18.090 Mg rur azbestowych, a ok. 6.310 Mg wyrobów zawierających azbest zlokalizowano w obiektach należących do przedsiębiorców.

Najwyższe średnie stężenia włókien azbestu w powietrzu wśród poddanych badaniom powiatów w województwie podlaskim zanotowano w powiecie sokólskim (gm. Korycin i Nowy Dwór) - 978,00  $\mu\text{l}/\text{m}^3$ , w powiecie suwalskim (gm. Gm. Wiżajny) – 978,00  $\mu\text{l}/\text{m}^3$  i w powiecie grajewskim (gm. Rajgród) - 935,00  $\mu\text{l}/\text{m}^3$ .

Dla potrzeb *Programu*, podzielono okres do 2032 roku na 3 podokresy, tj.

- okres I: lata 2008-2012, w którym planowano usunięcie ok. 20% wyrobów azbestowych,
- okres II: lata 2013-2022, gdzie zaplanowano usunięcie ok. 40% wyrobów zawierających azbest
- okres III: lata 2023-2032, w którym do usunięcia pozostało ok. 40% wyrobów azbestowych.

W *Programie* podkreślono, iż najbardziej optymalne byłoby włączenie do eksploatacji składowisk / kwater na odpady azbestowe przyjmując następujące założenia:

- w pierwszym okresie, tj. do 2012 roku powinny powstać 2 składowiska o pow. 2 ha,
- w drugim okresie, tj. do 2022 roku powinno powstać składowisko o powierzchni 5 ha,
- w trzecim okresie, tj. do 2032 roku powinny powstać 2 składowiska o pow. 2 ha

### 1.3. Azbest, właściwości i zastosowanie

Azbesty są minerałami naturalnie występującymi w przyrodzie, należącymi do dwóch grup: azbestów serpentynowych i azbestów amfibolowych. Do grupy serpentynów należy azbest chryzotylowy (azbest biały), natomiast w grupie azbestów amfibolowych znaczenie mają dwie odmiany: azbest amozytowy (azbest brązowy) i azbest krokidolitowy (azbest niebieski). Wszystkie odmiany azbestu krystalizowały się w postaci cienkich, wydłużonych monokryształów, których długość może niekiedy dochodzić do kilkudziesięciu centymetrów.

Z punktu widzenia chemicznego, azbesty są uwodnionymi krzemianami magnezu:

chryzotyl	$Mg_6[(OH)_8Si_4O_{10}]$
krokidolit	$Na_2Fe_3Fe_2[(OH)Si_4O_{11}]_2$
amozyt	$(Fe,Mg)_7[(OH)Si_4O_{11}]_2$
antiofillit	$(Mg,Fe)_7[(OH)Si_4O_{11}]_2$
tremolit	$Ca_2Mg_5[(OH)Si_4O_{11}]_2$
aktynolit	$Ca_2(Mg)[(OH)Si_4O_{11}]_2$

Azbest chryzotylowy krystalizuje się w postaci rurek, a azbesty amfibolowe przyjmują formę grubszych, pręcikowatych kryształów. Włókna azbestu są wiązkami zbudowanymi z dużej liczby (nawet do kilku tysięcy, a niekiedy nawet kilkudziesięciu tysięcy) włókien elementarnych. W tych wiązkach pojedyncze kryształy azbestu są spojone za pomocą węgla wapniowego.

Największe zastosowanie przemysłowe miał azbest serpentynowy (chryzotylowy), tworzący cienkie żyły w serpentynitach, o giętkich włóknach (do 0,1  $\mu m$  grubości), odpornych na działanie czynników chemicznych, wysokich temperatur oraz na ścieranie, a także źle przewodzących ciepło i elektryczność. Używany był do wyrobu tkanin ogniotrwałych,



okładzin ciernych, szczęk hamulcowych, farb ogniotrwałych, materiałów izolacyjnych oraz niepalnych materiałów budowlanych.

Azbest amfibolowy charakteryzuje się dużą kwasoodpornością. Jest znacznie mniej rozpowszechniony w przyrodzie. Wykorzystywany był w przemyśle chemicznym.

Pomimo, iż występowanie azbestu w przyrodzie jest stosunkowo powszechne, tylko w kilku miejscach na świecie prowadzona była eksploatacja azbestu na skalę przemysłową. Polska nie posiada złóż azbestu nadających się do eksploatacji przemysłowej.

Wyrób zawierający azbest to każdy wyrób, w którym zawartość azbestu jest równa lub większa od 0,1%. Wyroby azbestowe klasyfikowane są w dwóch klasach, biorąc pod uwagę kryterium zawartości azbestu, stosowane spoiwo oraz gęstość objętościową wyrobu:

1. klasa I (wyroby miękkie), których gęstość objętościowa jest mniejsza niż 1.000 kg/m<sup>3</sup>, zawierające powyżej 20% (do 100% azbestu). Wyroby te łatwo ulegają uszkodzeniom mechanicznym, czemu towarzyszy znaczna emisja włókien azbestu do otoczenia. Najczęściej stosowane w tej klasie były wyroby tekstylne z azbestu, używane przez pracowników w celach ochronnych, koce gaśnicze, szczeliwa plecione, tektury uszczelkowe, materiały i wykładziny cierne.
2. klasa II (wyroby twarde), których gęstość objętościowa jest większa niż 1.000 kg/m<sup>3</sup>, zawierające poniżej 20% azbestu. W wyrobach tych włókna azbestowe są mocno związane, a w przypadku mechanicznego uszkodzenia, np. pęknięcia, ma miejsce stosunkowo niewielka emisja azbestu do otoczenia w porównaniu z wyrobami klasy I. Niebezpieczeństwo dla zdrowia ludzi i środowiska stwarza mechaniczna obróbka tych wyrobów oraz rozbijanie w wyniku zrzucania w trakcie prac remontowych<sup>1</sup>.

Wyroby azbestowe znalazły zastosowanie m.in. w budownictwie mieszkaniowym.

W pokryciach dachowych wykorzystano płyty faliste, płyty prasowane typu karo oraz gąsior, a w elewacjach stosowano następujące materiały:

- płyty barwne, autoklawizowane typu acekol, kolorys, pikolorys,
- płyty azbestowo-cementowe, prasowane, płaskie, okładzinowe,
- płyty lignocementowe modyfikowane,
- płyty prasowane typu karo.

W konstrukcji sufitów podwieszanych, słupów i rygli, ścian osłonowych, obudów szybów dźwigowych i ścian klatek schodowych wykorzystywano płyty ogniochronne wykonane z wyrobów zawierających azbest („sokalit”, „pyral”, tynki z dodatkiem azbestu i natryski masy ogniochronnej), a jako izolacje termiczne (ognioodporne) i akustyczne w

<sup>1</sup> „Zbiór przepisów i procedur dotyczących bezpiecznego postępowania z wyrobami zawierającymi azbest”, Ministerstwo Gospodarki, Warszawa, 2001

obiektach użyteczności publicznej stosowano tynki z dodatkiem azbestu oraz natryskowe masy ogniochronne.

Rury wykonane z wyrobów zawierających azbest wykorzystywano jako rury ciśnieniowe w wodociągach oraz rury grawitacyjne w kanalizacji.

W ciepłownictwie zastosowano miękkie wyroby azbestowe, tj.:

- szczeliwa azbestowo-kauczukowe („polonit”, „gambit”),
- płaszcze azbestowo-cementowe o zawartości azbestu powyżej 50% i płaszcze azbestowo-gipsowe,
- sznury i tektury azbestowe.

Szczeliwa azbestowo-kauczukowe „polonit” stosowano jako płyty i uszczelki do połączeń armatury prowadzącej wodę o wysokich parametrach lub parę, gazy obojętne i aktywne, roztwory soli nieorganicznych i organicznych. Szczeliwa azbestowo-cementowe „gambit” stosowano jako płyty i uszczelki do uszczelniania stałych elementów maszyn i urządzeń pracujących w środowiskach, w których występuje para wodna, woda i wysoka temperatura do 500°C.<sup>2</sup>

#### 1.4. Szkodliwy wpływ azbestu na zdrowie człowieka

Chorobotwórcze działanie azbestu jest wynikiem wdychania włókien zawieszonych w powietrzu. Szczególną cechą azbestu jest to, że włókna gromadzą się i pozostają w tkance płucnej w ciągu całego życia. Zmiany chorobowe mogą pojawić się po kilku lub nawet kilkudziesięciu latach.

Biologiczna agresywność pyłu azbestowego jest zależna od stopnia penetracji i ilości włókien, zatrzymanych w dolnej części układu oddechowego. Wynika to głównie z fizycznych i aerodynamicznych cech włókien. Duże znaczenie ma średnica włókien. Włókna cienkie, o średnicy poniżej 3 mikrometrów, przenoszone są łatwiej i docierają do końcowych odcinków dróg oddechowych, a włókna grube, o średnicy powyżej 5 mikrometrów, zatrzymują się w górnych odcinkach dróg oddechowych. Skręcone włókna chryzotyli o dużej średnicy, mają tendencję do zatrzymywania się wyżej, w porównaniu z igłowymi włóknami azbestów amfibolowych, z łatwością przenikających do obwodowych części płuc.

Największe zagrożenie dla organizmu ludzkiego stanowią włókna respirabilne, dostające się z powietrzem do pęcherzyków płucnych, o średnicy mniejszej od 3 mikrometrów. Według danych zawartych w publikacjach Światowej Organizacji Zdrowia, najważniejszą cechą determinującą zdolność włókien do wywołania nowotworów są ich

<sup>2</sup> Gminny plan usuwania wyrobów zawierających azbest – wzór, Ministerstwo Gospodarki, Warszawa, 2007

fizyczne wymiary, czyli średnica poniżej 3 mikrometrów oraz długość powyżej 5 mikrometrów. Nie istnieją dowody, że jeden z typów azbestu niesie ze sobą większe ryzyko zachorowań niż inny, więc wszystkie typy azbestu traktowane są jako powodujące takie samo ryzyko raka płuc. Pomimo istnienia normatywów stężenia włókien azbestu w powietrzu, nie można określić dawki progowej pyłu dla rakotwórczego działania azbestu<sup>3</sup>.

Pomiędzy pierwszym narażeniem a pojawieniem się objawów chorobowych związanych z ekspozycją na azbest najczęściej mija długi okres czasu, co oznacza, że aktualnie wykrywane są skutki zdarzeń, które miały miejsce 20-40 lat temu. Główną patologią zawodową pracowników zakładów przetwarzających azbest jest azbestoza, czyli śródmiąższowe zwłóknienie tkanki płucnej. Włókna azbestowe mogą zalegać w tkance płucnej przez długi okres, a proces zwłóknieniowy może pojawić się po wielu latach od ustania narażenia. Pylica azbestowa może zwiększyć wystąpienie raka płuc i międzybłoniaka opłucnej lub otrzewnej.

Rak płuc jest najbardziej powszechnym nowotworem złośliwym powodowanym przez azbest. Zagrożenie wystąpieniem raka płuc w badanych populacjach, zawodowo narażonych na pył azbestu wykazuje duże zróżnicowanie w zależności od typu włókna, technologii przetwórstwa, zawartości włókien respirabilnych w pyłe, średnicy, długości, kształtu włókna, stężenia pyłu, liczby lat pracy w warunkach natężenia i ogólnej dawki pyłu<sup>4</sup>. Oba nowotwory, zarówno rak płuc, jak i międzybłoniak opłucnej, rozwijają się gwałtownie i charakteryzują się krótką przeżywalnością.

Nadal istnieje ryzyko narażenia na kontakt z wyrobami zawierającymi azbest w budynkach, urządzeniach i instalacjach poprzez:

- niewłaściwe składowanie odpadów azbestowych,
- użytkowanie wyrobów azbestowych, prowadzące do zanieczyszczenia powietrza pyłem azbestowym np. w wyniku: korozji i mechanicznych uszkodzeń płyt azbestowo-cementowych, ścierania tarcz sprzęgłowych i hamulcowych,
- niewłaściwe usuwanie z dachów i elewacji wyrobów zawierających azbest,
- powietrze z urządzeń grzewczych, wentylacyjnych, klimatyzacyjnych i izolacji zawierających azbest.

<sup>3</sup> „Azbest. Ekspozycja zawodowa i środowiskowa.”, pod red. Neonili Szeszeni-Dąbrowskiej, Łódź, 2004

<sup>4</sup> Tamże

## 2. Prawne aspekty użytkowania i usuwania wyrobów zawierających azbest

### Azbest jako substancja szczególnie niebezpieczna

W ustawie z dnia 27 kwietnia 2001 r. - Prawo ochrony środowiska (Dz. U. z 2013 r., poz. 1232 z późn. zm.) zabroniono wprowadzania do obrotu lub ponownego wykorzystywania substancji stwarzających szczególne zagrożenie dla środowiska, w tym azbestu.

Substancje stwarzające szczególne zagrożenie dla środowiska powinny być wykorzystywane, przemieszczane i eliminowane przy zachowaniu środków ostrożności, a instalacje lub urządzenia, w których jest lub był wykorzystywany azbest, powinny zostać oczyszczone lub unieszkodliwione. Do instalacji lub urządzeń, co do których istnieje podejrzenie, iż były w nich wykorzystywane substancje stwarzające szczególne zagrożenie dla środowiska, stosuje się wymagania dotyczące postępowania z instalacjami i urządzeniami, w których były lub są wykorzystywane te substancje.

Na mocy *Rozporządzenia Ministra Gospodarki z dnia 13 grudnia 2010 r. w sprawie wymagań w zakresie wykorzystywania wyrobów zawierających azbest oraz wykorzystywania i oczyszczania instalacji lub urządzeń, w których były lub są wykorzystywane wyroby zawierające azbest* (Dz. U. z 2011 r. Nr 8, poz. 31), wyroby zawierające azbest mogą być wykorzystywane w sposób niestwarzający zagrożenia dla zdrowia ludzi i środowiska w terminie do **dnia 31 grudnia 2032 r.**

W *Rozporządzeniu Ministra Środowiska z dnia 9 grudnia 2014 r. w sprawie katalogu odpadów* (Dz. U. z 2014 r., poz. 1923) odpady azbestowe zostały umieszczone w następujących grupach:

- 06 07 01\* Odpady azbestowe z elektrolizy
- 06 13 04\* Odpady z przetwarzania azbestu
- 10 11 81\* Odpady zawierające azbest
- 10 13 09\* Odpady zawierające azbest z produkcji elementów cementowo-azbestowych
- 10 13 10 Odpady z produkcji elementów cementowo-azbestowych inne niż wymienione w 10 13 09
- 15 01 11\* Opakowania z metali zawierające niebezpieczne porowate elementy wzmocnienia konstrukcyjnego (np. azbest), włącznie z pustymi pojemnikami ciśnieniowymi
- 16 01 11\* Okładziny hamulcowe zawierające azbest
- 16 02 12\* Zużyte urządzenia zawierające wolny azbest
- 17 06 01\* Materiały izolacyjne zawierające azbest
- 17 06 05\* Materiały konstrukcyjne zawierające azbest

## Obowiązki właściciela nieruchomości

Wyroby zawierające azbest, instalacje lub urządzenia zawierające azbest, drogi utwardzone odpadami zawierającymi azbest, rury azbestowo-cementowe oraz usunięte wyroby zawierające azbest powinny być inwentaryzowane poprzez sporządzenie spisu z natury.<sup>5</sup> Wykorzystujący wyroby azbestowe powinien ująć wynik inwentaryzacji w „Informacji o wyrobach zawierających azbest” (załącznik 2). Corocznie w terminie **do dnia 31 stycznia** osoba fizyczna, nieprowadząca działalności gospodarczej, powinna przedłożyć wynik inwentaryzacji odpowiednio wójtowi, burmistrzowi lub prezydentowi miasta, a przedsiębiorcy i osoby fizyczne, prowadzące działalność gospodarczą - właściwemu marszałkowi województwa.

Właściciel, użytkownik wieczysty lub zarządca nieruchomości, a także obiektu, urządzenia budowlanego, instalacji przemysłowej lub innego miejsca zawierającego azbest, powinien przeprowadzić kontrole stanu wyrobów azbestowych w terminach wynikających z oceny stanu tych wyrobów. Z przeprowadzonej kontroli okresowej powinna zostać sporządzona „Ocena stanu i możliwości bezpiecznego użytkowania wyrobów zawierających azbest” (załącznik 3).<sup>6</sup> Wyroby zakwalifikowane, na podstawie przeprowadzonej oceny, do usunięcia, powinny zostać usunięte, a wyroby niezakwalifikowane do usunięcia - winny być odpowiednio zabezpieczone. Po dokonaniu zabezpieczenia należy ponownie wykonać ocenę w ciągu 30 dni.

Instalacje lub urządzenia zawierające azbest oraz użytkowane bez zabezpieczenia drogi i pozostawione w ziemi, wyłączone z użytkowania, rury azbestowo-cementowe powinny zostać oznakowane.<sup>7</sup> W przypadku braku możliwości trwałego umieszczenia oznakowania na instalacji lub urządzeniu zawierającym azbest, oznakowanie powinno być umieszczone w widocznym miejscu, w każdym pomieszczeniu, w którym taka instalacja lub urządzenie się znajdują, dodając ostrzeżenie „Pomieszczenie zawiera azbest”.

Oznakowanie rur azbestowo-cementowych umieszcza się na stałych elementach nadpoziomowych instalacji.

<sup>5</sup> Rozporządzenie Ministra Gospodarki z dnia 13 grudnia 2010 r. w sprawie wymagań w zakresie wykorzystywania wyrobów zawierających azbest oraz wykorzystywania i oczyszczania instalacji lub urządzeń, w których były lub są wykorzystywane wyroby zawierające azbest

<sup>6</sup> Rozporządzenie Ministra Gospodarki, Pracy i Polityki Społecznej z dnia 2 kwietnia 2004 r. w sprawie sposobów i warunków bezpiecznego użytkowania i usuwania wyrobów zawierających azbest (zm. Rozporządzeniem Ministra Gospodarki z dnia 5 sierpnia 2010 r.

<sup>7</sup> Rozporządzenie Ministra Gospodarki z dnia 13 grudnia 2010 r. w sprawie wymagań w zakresie wykorzystywania wyrobów zawierających azbest oraz wykorzystywania i oczyszczania instalacji lub urządzeń, w których były lub są wykorzystywane wyroby zawierające azbest

## Obowiązki jednostek samorządu terytorialnego

Jednostki samorządu terytorialnego powinny corocznie w terminie **do 31 stycznia** przedkładać marszałkowi województwa „Informacje o wyrobach zawierających azbest” (załącznik 2) sporządzone dla obiektów własnych, w których użytkowane są wyroby azbestowe. Inne obowiązki zostały określone powyżej.

Jednostki samorządu terytorialnego powinny oznakować drogi utwardzone odpadami zawierającymi azbest na elementach pionowych na całym odcinku drogi, po każdym skrzyżowaniu z inną drogą. Drogi zabezpieczone nie podlegają oznakowaniu po potwierdzeniu braku emisji włókien azbestu z odpadów zawierających azbest wykorzystanych do utwardzenia drogi zabezpieczonej. Wzór oznakowania został zamieszczony w załączniku 1.

W urzędzie gminy oraz na stronie internetowej urzędu powinna być ogólnie dostępna informacja o rozmieszczeniu dróg zabezpieczonych oraz dróg utwardzonych odpadami zawierającymi azbest.

Wójt, burmistrz lub prezydent miasta powinien przedkładać marszałkowi województwa **do 31 marca** za poprzedni rok kalendarzowy (załącznik 4), informację o rodzaju, ilości i miejscach występowania substancji stwarzających szczególne zagrożenie dla środowiska w formie elektronicznej, na informatycznych nośnikach danych w rozumieniu art. 3 pkt 1 ustawy z dnia 17 lutego 2005 r. o informatyzacji działalności podmiotów realizujących zadania publiczne (Dz. U. z 2014, poz. 1114 z późn. zm.).<sup>8</sup>

Na podstawie zapisów §4 ust. 2 *Rozporządzenia Ministra Środowiska z dnia 20 grudnia 2012 r. zmieniającego rozporządzenie w sprawie sposobu przedkładania marszałkowi województwa informacji o rodzaju, ilości i miejscach występowania substancji stwarzających szczególne zagrożenie dla środowiska* (Dz. U. z 2013 r., poz. 24) informacje dotyczące wyrobów zawierających azbest są bezpośrednio wprowadzane przez wójta, burmistrza, prezydenta miasta do bazy azbestowej administrowanej przez ministra właściwego do spraw gospodarki, dostępnej za pośrednictwem sieci internet pod adresem [www. bazaazbestowa.gov.pl](http://www.bazaazbestowa.gov.pl).

Jednocześnie, *Rozporządzenie Ministra Środowiska z dnia 20 grudnia 2012 r. w sprawie sposobu prowadzenia przez marszałka województwa rejestru wyrobów zawierających azbest* (Dz. U. z 2013 r., poz. 25) określa, iż rejestr ten jest prowadzony przez marszałków w formie elektronicznej przy użyciu systemu teleinformatycznego w rozumieniu

<sup>8</sup> *Rozporządzenie Ministra Środowiska z dnia 20 grudnia 2012 r., zmieniające rozporządzenie w sprawie sposobu przedkładania marszałkowi województwa informacji o rodzaju, ilości i miejscach występowania substancji stwarzających szczególne zagrożenie dla środowiska*

art. 3 pkt 3 ww. ustawy z dnia 17 lutego 2005 r. o informatyzacji działalności podmiotów realizujących zadania publiczne (Dz. U. z 2014, poz. 1114 z późn. zm.) i stanowi integralną część bazy azbestowej dostępnej pod adresem [www.bazaazbestowa.gov.pl](http://www.bazaazbestowa.gov.pl). Prowadzenie rejestru w formie określonej w ww. rozporządzeniu umożliwia gromadzenie i przetwarzanie informacji na poziomie gminnym, powiatowym i wojewódzkim oraz graficzne przedstawienie tych informacji, w szczególności poprzez dokonywanie wizualizacji i analiz porównawczych. System zapewnia także aktualizację informacji dotyczących województw, powiatów, gmin, miejscowości i ulic zgodnie z rejestrem TERYT, bezpieczeństwo i ochronę zawartych w nim informacji.

### **Obowiązki wykonawcy prac polegających na usuwaniu wyrobów azbestowych**

Obowiązki wykonawcy prac polegających na usuwaniu wyrobów azbestowych wynikają z:

1. ustawy z dnia 14 grudnia 2012 r. o odpadach (Dz. U. z 2013 r., poz. 21 z późn. zm.) w zakresie postępowania z wytworzonymi odpadami,
2. rozporządzenia Ministra Gospodarki, Pracy i Polityki Społecznej z dnia 2 kwietnia 2004 r. w sprawie sposobów i warunków bezpiecznego użytkowania i usuwania wyrobów zawierających azbest (Dz. U. Nr 71, poz. 649 z późn. zm.).

Wytwórca odpadów, który prowadzi działalność polegającą na świadczeniu usług w zakresie budowy, rozbiórki, remontu obiektów, czyszczenia zbiorników lub urządzeń oraz sprzątania, konserwacji i napraw, a więc także firmy świadczące usługi w zakresie usuwania azbestu (poza instalacjami), w świetle ustawy z dnia 14 grudnia 2012 r. o odpadach, nie jest już zobowiązany do uzyskania decyzji zatwierdzającej program gospodarki odpadami, a także program gospodarki odpadami niebezpiecznymi. Na mocy ustawy ww. decyzje, wydane na podstawie przepisów dotychczasowych wygasły, natomiast pozwolenia na wytwarzanie odpadów, wydane na podstawie przepisów dotychczasowych, zachowują ważność na okres, na jaki zostały wydane<sup>9</sup>. Firmy świadczące usługi w zakresie usuwania azbestu zobowiązane są do przestrzegania przepisów ustawy z dnia 14 grudnia 2012 r. o odpadach w zakresie postępowania z wytworzonymi odpadami. Ponadto, zgodnie z zapisami art. 66 oraz 75 ww. ustawy firmy te mają obowiązek prowadzenia ewidencji odpadów, a także corocznego składania właściwemu marszałkowi sprawozdania o wytwarzanych odpadach i gospodarowaniu odpadami (do 15 marca za poprzedni rok kalendarzowy). Ewidencję odpadów prowadzi się z zastosowaniem kart ewidencji odpadów i kart przekazania odpadów.

Wykonawca prac polegających na zabezpieczaniu i usuwaniu wyrobów zawierających azbest, zobowiązany jest ponadto do przeszkolenia przez uprawnioną

<sup>9</sup> Zgodnie z art. 231 ustawy z dnia 14 grudnia 2012 r. o odpadach, Dz. U. z 2013 r., poz. 21 z późn. zm.

instytucję zatrudnianych pracowników, osób kierujących lub nadzorujących prace w zakresie bezpieczeństwa i higieny pracy przy zabezpieczaniu i usuwaniu tych wyrobów oraz przestrzegania procedur dotyczących bezpiecznego postępowania, posiadania niezbędnego wyposażenia technicznego i socjalnego oraz opracowania przed rozpoczęciem prac szczegółowego planu prac usuwania wyrobów zawierających azbest, obejmującego w szczególności:

- a) identyfikację azbestu w przewidzianych do usunięcia materiałach, na podstawie udokumentowanej informacji od właściciela lub zarządcy obiektu albo też na podstawie badań przeprowadzonych przez laboratorium wyposażone w sprzęt umożliwiający ich prawidłową analizę i zdolne do stosowania odpowiedniej techniki identyfikacyjnej,
- b) informacje o metodach wykonywania planowanych prac,
- c) zakres niezbędnych zabezpieczeń pracowników oraz środowiska przed narażeniem na szkodliwość emisji azbestu,
- d) ustalenie niezbędnego dla rodzaju wykonywanych prac monitoringu powietrza<sup>10</sup>.

Wykonawca prac polegających na zabezpieczeniu lub usunięciu wyrobów zawierających azbest z miejsca, obiektu, urządzenia budowlanego lub instalacji przemysłowej, a także z terenu prac obowiązany jest także do zgłoszenia zamiaru przeprowadzenia tych prac właściwemu organowi nadzoru budowlanego, właściwemu okręgowemu inspektorowi pracy oraz właściwemu państwowemu inspektorowi sanitarnemu w terminie co najmniej 7 dni przed rozpoczęciem prac.

W celu zapewnienia warunków bezpiecznego usuwania wyrobów zawierających azbest z miejsca ich występowania, wykonawca prac obowiązany jest do:

1. izolowania od otoczenia obszaru prac przez stosowanie osłon zabezpieczających przenikanie azbestu do środowiska,
2. ogrodzenia terenu prac z zachowaniem bezpiecznej odległości od traktów komunikacyjnych dla osób pieszych, nie mniejszej niż 1 m, przy zastosowaniu osłon zabezpieczających przed przenikaniem azbestu do środowiska,
3. umieszczenia w strefie prac w widocznym miejscu tablic informacyjnych o następującej treści: „Uwaga! Zagrożenie azbestem”; w przypadku prowadzenia prac z wyrobami zawierającymi krokidolit treść tablic informacyjnych powinna być następująca: „Uwaga! Zagrożenie azbestem – krokidolitem”,
4. zastosowania odpowiednich środków technicznych ograniczających do minimum emisję azbestu do środowiska,
5. zastosowania w obiekcie, gdzie prowadzone są prace, odpowiednich zabezpieczeń przed pyleniem i narażeniem na azbest, w tym uszczelnienia otworów okiennych

<sup>10</sup> Rozporządzenie Ministra Gospodarki, Pracy i Polityki Społecznej z dnia 2 kwietnia 2004 r. w sprawie sposobów i warunków bezpiecznego użytkowania i usuwania wyrobów zawierających azbest (zm. Rozporządzeniem Ministra Gospodarki z dnia 5 sierpnia 2010 r.)



- i drzwiowych, a także innych zabezpieczeń przewidzianych w planie bezpieczeństwa i ochrony zdrowia,
6. codziennego usuwania pozostałości pyłu azbestowego ze strefy prac przy zastosowaniu podciśnieniowego sprzętu odkurzającego lub metodą czyszczenia na mokro,
  7. izolowania pomieszczeń, w których zostały przekroczone dopuszczalne wartości stężeń pyłu azbestowego dla obszaru prac, w szczególności izolowania pomieszczeń w przypadku prowadzenia prac z wyrobami zawierającymi krokidolit,
  8. stosowania zespołu szczelnych pomieszczeń, w których następuje oczyszczenie pracowników z azbestu, przy usuwaniu pyłu azbestowego przekraczającego dopuszczalne wartości stężeń,
  9. zapoznania pracowników bezpośrednio zatrudnionych przy pracach z wyrobami zawierającymi azbest lub ich przedstawicieli z planem prac, a w szczególności z wymogami dotyczącymi bezpieczeństwa i higieny pracy w czasie wykonywania prac.

Prace związane z usuwaniem wyrobów zawierających azbest powinny być prowadzone w sposób uniemożliwiający emisję azbestu do środowiska. Po wykonaniu prac, wykonawca ma obowiązek złożenia właścicielowi, użytkownikowi wieczystemu lub zarządcy pisemnego oświadczenia o prawidłowości wykonania prac oraz o oczyszczeniu terenu z pyłu azbestowego, z zachowaniem właściwych przepisów technicznych i sanitarnych. Oświadczenie to powinno być przechowywane przez okres co najmniej 5 lat.

Do transportu wyrobów i odpadów zawierających azbest stosuje się przepisy:

1. *ustawy z dnia 19 sierpnia 2011 r. o przewozie towarów niebezpiecznych* (Dz. U., Nr 227, poz. 1367 z późn. zm.),
2. *rozporządzenia Ministra Transportu, Budownictwa i Gospodarki Morskiej z dnia 15 lutego 2012 r. w sprawie świadectwa dopuszczenia pojazdu ADR* (Dz. U. z 2015 r., poz. 320),
3. *rozporządzenia Ministra Transportu, Budownictwa i Gospodarki Morskiej z dnia 15 lutego 2012 r. w sprawie egzaminów dla kierowców przewożących towary niebezpieczne* (Dz. U. z 2014 r., poz. 304).

Wyroby i odpady zawierające azbest powinny zostać odpowiednio oznakowane, a transport wyrobów i odpadów zawierających azbest, należy wykonać w sposób uniemożliwiający emisję azbestu do środowiska. Przed załadowaniem przygotowanych odpadów zawierających azbest środek transportu powinien być oczyszczony z elementów umożliwiających uszkodzenie opakowań w trakcie transportu. Ładunek odpadów zawierających azbest powinien być tak umocowany, aby w trakcie transportu nie był

narażony na wstrząsy, przewracanie lub wypadnięcie z pojazdu.<sup>11</sup>

### **Składowanie odpadów zawierających azbest**

Odpady zawierające azbest powinny być składowane na składowiskach odpadów niebezpiecznych lub na wydzielonych częściach składowisk odpadów innych niż niebezpieczne i obojętne albo na podziemnych składowiskach odpadów niebezpiecznych.<sup>12</sup>

Składowiska odpadów niebezpiecznych lub wydzielone części na terenie składowisk odpadów innych niż niebezpieczne i obojętne, przeznaczone do wyłącznego składowania odpadów niebezpiecznych, pochodzących z budowy, remontu i rozbiórki obiektów budowlanych oraz infrastruktury drogowej, wymienionych w katalogu odpadów, oznaczonych kodami: 17 06 01\* materiały izolacyjne zawierające azbest lub 17 06 05\* materiały konstrukcyjne zawierające azbest, powinny być budowane w specjalnie wykonanych zagłębieniach terenu ze ścianami bocznymi zabezpieczonymi przed osypywaniem się. Odpady składowane są w opakowaniu, w którym zostały dostarczone na składowisko odpadów. Każdorazowo po umieszczeniu odpadów na składowisku odpadów ich powierzchnię zabezpiecza się przed emisją pyłów przez przykrycie izolacją syntetyczną lub warstwą ziemi. Na składowisku odpadów lub kwaterze nie prowadzi się robót mogących powodować uwolnienie włókien. Składowanie odpadów należy zakończyć na poziomie 2 m poniżej poziomu terenu otoczenia, a następnie składowisko odpadów powinno zostać wypełnione ziemią do poziomu terenu.

Na składowiskach odpadów niebezpiecznych lub na ich wydzielonych częściach na terenie składowisk odpadów innych niż niebezpieczne i obojętne, przeznaczonych do wyłącznego składowania odpadów, o których mowa wyżej, po wypełnieniu składowiska warstwą ziemi, nie mogą być budowane budynki, wykonywane wykopy, instalacje naziemne i podziemne ani nie mogą być prowadzone roboty naruszające strukturę tego składowiska odpadów.<sup>13</sup>

<sup>11</sup> Rozporządzenie Ministra Gospodarki, Pracy i Polityki Społecznej z dnia 2 kwietnia 2004 r. w sprawie sposobów i warunków bezpiecznego użytkowania i usuwania wyrobów zawierających azbest (zm. Rozporządzeniem Ministra Gospodarki z dnia 5 sierpnia 2010 r.)

<sup>12</sup> Tamże

<sup>13</sup> Rozporządzenie Ministra Środowiska z dnia 30 kwietnia 2013 r. w sprawie składowisk odpadów, Dz. U. z 2013 r., poz.523.

### 3. Inwentaryzacja wyrobów zawierających azbest na terenie Gminy Kuźnica

#### 3.1. Ogólna charakterystyka Gminy Kuźnica<sup>14</sup>

Gmina wiejska Kuźnica znajduje się we wschodnio-centralnej części województwa podlaskiego, w powiecie sokólskim. Graniczy z trzema gminami: od północy z Gminą Nowy Dwór, od północnego zachodu z Gminą Sidra i od południowego zachodu z Gminą Sokółka. Na wschodniej granicy Gminy przebiega granica kraju z Białorusią.

Gmina Kuźnica położona jest w obrębie mezoregionu Wzgórza Sokólskie. Na wzgórzach znajduje się wał morenowy, biegnący od wsi Jałówka przez Rozedrankę do Podkamionki i dalej na wschód do Kamionki Starej. Najwyższe wzniesienia osiągają wysokości do 240 m n.p.m.

Gmina Kuźnica zajmuje obszar 133,4 km<sup>2</sup>, w tym: użytki rolne stanowią 66,5% jej powierzchni a użytki leśne około 24,7%. W skład gminy wchodzi 30 sołectw: Achrymowce, Białobłockie, Bilminy, Chreptowce, Cimanie, Czepiele, Czuprynowo, Długosielce, Klimówka, Kowale, Kowale-Kolonia, Krugłany, Kuścińce, Kuźnica, Litwinki, Łosośna Wielka, Łowczyki, Mieleszkowce Pawłowickie, Mieleszkowce Zalesiańskie, Milenkowce, Nowodziel, Parczowce, Popławce, Saczkowce, Starowlany, Tołcze, Wojnowce, Wołkusze, Wołyńce i Wyzgi. Sieć osadnicza gminy charakteryzuje się znacznym rozdrobnieniem, przeważają wsie o zaludnieniu od 50 do 150 osób. Liczba mieszkańców Gminy Kuźnica wynosi 4.203 osób według GUS na dzień 31.12.2014 r.

Przez teren Gminy prowadzi droga krajowa nr 19 biegnąca od granicy ze Słowacją w Barwinku do przejścia granicznego z Białorusią w Kuźnicy. Gmina nie posiada połączeń kolejowych. Ważnym elementem jest jednak bliskość linii kolejowej w Białymstoku.

Elementem podlegającym ochronie prawnej na terenie Gminy jest obszar chronionego krajobrazu *Wzgórza Sokólskie*. Obszar cechuje się bardzo urozmaiconą rzeźbą terenu, występowaniem form wzniesień pochodzenia lodowcowego: moreny, kemy i ozy. W części południowej obszaru dominują lasy, m.in. drzewostany wschodniego skraju Puszczy Knyszyńskiej. Część północna obszaru, mniej zalesiona, to tereny pagórkowate stanowiące mozaikę pól, łąk i terenów zadrzewionych. Wzgórza Sokólskie to również miejsce występowania knyszyńskich żubrów.

<sup>14</sup> GUS Bank Danych Lokalnych, <http://geoserwis.gdos.gov.pl/mapy/>, <http://www.biebrza.org.pl/>, <http://www.lpkdn.wrotapodlasia.pl/>, Program Ochrony Środowiska Gminy Kuźnica na lata 2011-2014 z uwzględnieniem perspektywy na lata 2015-2018

### 3.2. Metodyka przeprowadzenia inwentaryzacji

W ramach opracowania *Programu usuwania wyrobów zawierających azbest z terenu Gminy Kuźnica* przeprowadzona została inwentaryzacja obiektów budowlanych, w których są wykorzystywane wyroby azbestowo-cementowe. Inwentaryzacją nie zostały objęte wyroby zawierające azbest z klasy I (wyroby miękkie).

Inwentaryzacja została przeprowadzona w trakcie wizyt terenowych z wykorzystaniem podkładów mapowych. Zadaniem inspektorów terenowych było zaznaczenie na wydruku obiektów, które są pokryte płytami azbestowo-cementowymi. Adresy budynków (tam gdzie to było możliwe), w których wykorzystywane są wyroby azbestowo-cementowe, pozyskane zostały w terenie przez inspektorów terenowych.

W trakcie prac terenowych inspektorzy zgromadzili następujące dane dla każdego z obiektów pokrytych płytami azbestowo-cementowymi.

1. adres obiektu,
2. typ płyt azbestowo-cementowych, stanowiących pokrycie dachowe bądź elewację obiektów,
3. stopień nachylenia dachu spośród 2 następujących: płaski i skośny,
4. stan płyt azbestowo-cementowych (stopień pilności oceniony wizualnie),
5. funkcja budynku,
6. inne informacje.

Stan płyt azbestowo-cementowych został oceniony, z uwzględnieniem zapisów *Rozporządzenia Ministra Gospodarki, Pracy i Polityki Społecznej z dnia 2 kwietnia 2004 r. w sprawie sposobów i warunków bezpiecznego użytkowania i usuwania wyrobów zawierających azbest* (Dz. U. Nr 71, poz. 649 z późn. zm.), na podstawie oceny punktowej podanych niżej parametrów:

- a) sposobu zastosowania azbestu,
- b) struktury powierzchni wyrobu z azbestem,
- c) możliwości uszkodzenia powierzchni wyrobu z azbestem,
- d) miejsca usytuowania wyrobu w stosunku do pomieszczeń użytkowych,
- e) wykorzystania miejsca /obektu /urządzenia budowlanego /instalacji przemysłowej.

Powyższa ocena ma charakter uznaniowy i subiektywny. Nie zdejmuje ona z właścicieli nieruchomości obowiązku dokonania oceny stanu i możliwości bezpiecznego użytkowania wyrobów zawierających azbest. Obowiązki właściciela nieruchomości, zawierającej azbest, zostały opisane w rozdziale 2 *Prawne aspekty użytkowania i usuwania wyrobów zawierających azbest*.

Powierzchnia dachu pokrytego płytami azbestowo-cementowymi została obliczona w oprogramowaniu geoinformatycznym na podstawie obrysu podstawy budynku z uwzględnieniem informacji o stopniu nachylenia dachu. Szacunkowy błąd statystyczny przeliczenia powierzchni dachów pokrytych płytami azbestowo-cementowymi może wynosić  $\pm 10\%$ .

W wyniku przeprowadzonych prac terenowych, kameralnych i z uwzględnieniem materiałów pozyskanych z Urzędu Gminy Kuźnica została opracowana baza zawierająca następujące dane:

1. nazwy miejscowości,
2. nazwy ulic,
3. numery porządkowe budynków,
4. typ płyt azbestowo-cementowych w odniesieniu do pojedynczego budynku,
5. stopień nachylenia dachu w odniesieniu do pojedynczego budynku,
6. stan płyt azbestowo-cementowych (stopień pilności usunięcia) w odniesieniu do pojedynczego budynku,
7. funkcja budynku w odniesieniu do pojedynczego budynku,
8. powierzchnie dachu z płyt azbestowo-cementowych,
9. uwagi.

Wyniki prac inwentaryzacyjnych zostały zgromadzone w formie tabeli Excel.

### **3.3. Analiza wyników inwentaryzacji wyrobów azbestowo-cementowych na terenie Gminy Kuźnica**

Analizie zostały poddane wyniki inwentaryzacji własnej oraz inne informacje zgromadzone w trakcie opracowania *Programu*.

W dalszych analizach wykorzystano klasyfikację wyrobów i odpadów powstających z wyrobów, jednostki miary i przeliczniki przyjęte w bazie azbestowej (narzędziu do gromadzenia i przetwarzania informacji uzyskanych z inwentaryzacji wyrobów zawierających azbest, prowadzonym przez Ministerstwo Gospodarki).

#### **3.3.1. Płyty azbestowo-cementowe stanowiące pokrycia dachowe obiektów budowlanych**

Na podstawie danych zgromadzonych podczas inwentaryzacji oszacowano, iż powierzchnia pokryć dachowych wykonanych z płyt azbestowo-cementowych wynosi 323.680 m<sup>2</sup>, a pokrycia azbestowo-cementowe wykonane są z płyt płaskich i falistych.

Tabela nr 1 *Płyty azbestowo-cementowe stanowiące pokrycia dachowe obiektów budowlanych*

Lp.	Typ	Kod wyrobu	Powierzchnia [m <sup>2</sup> ]	Masa [Mg]
1	płyty azbestowo-cementowe prasowane typu karo	W01	6 902	76
2	płyty azbestowo-cementowe faliste	W02	316 778	3 485
	<b>Razem</b>		<b>323 680</b>	<b>3 561</b>

Zinwentaryzowane płyty azbestowo-cementowe faliste stanowią prawie 98% łącznej powierzchni płyt azbestowych na terenie Gminy. Ok. 2% stanowią płyty płaskie. Łącznie spisanych zostało 3.561 Mg płyt stanowiących pokrycia dachowe obiektów budowlanych.

Szczegółowe zestawienie otrzymanych wyników inwentaryzacji wyrobów zawierających azbest zostały przedstawione w załączniku nr 7 do *Programu*.

### **3.3.2. Płyty azbestowo-cementowe w elewacjach budynków**

Na podstawie wykonanej inwentaryzacji stwierdzono, że na terenie Gminy Kuźnica nie występują płyty azbestowo-cementowe w elewacjach budynków.

### **3.3.3. Rury i złącza azbestowo-cementowe w sieciach**

Według informacji posiadanych przez Urząd Gminy na terenie Gminy Kuźnica nie są wykorzystywane rury i złącza azbestowe.

### **3.3.4. Drogi utwardzone odpadami zawierającymi azbest**

Na terenie Gminy Kuźnica nie ma dróg utwardzonych odpadami zawierającymi azbest.

## **3.4. Rozmieszczenie przestrzenne płyt azbestowo-cementowych, stanowiących pokrycia dachów obiektów budowlanych**

Na terenie Gminy zostało zidentyfikowanych 2.634 budynków mieszkalnych, gospodarczych, produkcyjnych i innych, w których wykorzystywane są płyty azbestowo-cementowe jako pokrycia dachowe obiektów. Strukturę rozmieszczenia płyt azbestowo-cementowych w podziale na poszczególne miejscowości Gminy Kuźnica przedstawiono w tabeli nr 2.

Tabela nr 2 Wyniki inwentaryzacji dachów z płyt azbestowo-cementowych w podziale na miejscowości Gminy Kuźnica

Lp.	Miejscowość	Liczba obiektów	Powierzchnia płyt azbestowo-cementowych [w m <sup>2</sup> ]	Masa płyt azbestowo-cement. [w Mg]
1	Achrymowce	92	12 468	137
2	Białobłockie	19	3 236	36
3	Bilminy	51	8 078	89
4	Chreptowce	39	3 907	43
5	Cimanie	99	12 667	139
6	Czepiele	55	9 305	102
7	Czuprynowo	103	12 177	134
8	Długosielce	81	11 159	123
9	Klimówka	36	5 593	62
10	Kowale	224	30 800	339
11	Kowale-Kolonia	11	1 344	15
12	Kruglany	82	7 787	86
13	Kuścin	14	1 672	18
14	Kuścińce	46	8 623	95
15	Kuźnica	273	23 738	262
16	Litwinki	58	8 529	94
17	Łosośna Mała	8	752	8
18	Łosośna Wielka	40	4 781	53
19	Łowczyki	25	2 921	32
20	Mieleszkowce Pawłowickie	45	5 255	58
21	Mieleszkowce Zalesiańskie	51	5 249	58
22	Milenkowce	41	9 967	110
23	Nowodziel	247	25 778	284
24	Parczowce	84	10 828	119
25	Popławce	149	17 950	197
26	Saczkowce	146	19 323	213
27	Starowlany	158	16 761	184
28	Szymaki	57	8 346	92
29	Tołcze	38	6 047	67
30	Tołoczki Wielkie	5	1 125	12
31	Wojnowce	88	7 639	84
32	Wołkusze	105	11 796	130
33	Wołyńce	30	3 643	40

Lp.	Miejscowość	Liczba obiektów	Powierzchnia płyt azbestowo-cementowych [w m <sup>2</sup> ]	Masa płyt azbestowo-cement. [w Mg]
34	Wyzgi	22	2 563	28
35	Zajzdra	12	1 873	21
	<b>Suma końcowa</b>	<b>2 634</b>	<b>323 680</b>	<b>3 561</b>

Najwięcej obiektów budowlanych, w których wykorzystywane są wyroby zawierające azbest jako pokrycia dachowe, znajduje się w miejscowościach: Kuźnica (273), Nowodziel (247) oraz Kowale (224). Stanowią one około 30% łącznej liczby zinwentaryzowanych obiektów. Najmniej obiektów budowlanych, w których pokrycia dachowe wykonane są z płyt azbestowych, znajduje się w miejscowości Tołoczki Wielkie (5).

Na podstawie inwentaryzacji przeprowadzonej w trakcie wizyt terenowych została opracowana baza danych. Umożliwiła ona przygotowanie szczegółowej mapy rozmieszczenia wyrobów zawierających azbest na terenie Gminy Kuźnica w wersji elektronicznej.

### 3.5. Stan techniczny wyrobów zawierających azbest

W trakcie wizyt terenowych zgromadzone zostały informacje o stanie płyt azbestowo-cementowych. Oceny dokonano dla określenia stopnia pilności usunięcia wyrobów azbestowych zgodnie z wymaganiami zawartymi w *Ocenie stanu i możliwości bezpiecznego użytkowania wyrobów zawierających azbest*. Otrzymane wyniki zestawiono w tabeli nr 3.

Tabela nr 3 Wyniki inwentaryzacji dachów obiektów budowlanych według stopni pilności usunięcia wyrobów azbestowych z terenu Gminy Kuźnica

Lp.	Stopień pilności	Opis	Liczba obiektów	Powierzchnia [m <sup>2</sup> ]	Masa [Mg]
1	I	wymiana lub naprawa wymagana bezzwłocznie	0	0	0
2	II	ponowna ocena wymagana w czasie do 1 roku	0	0	0
3	III	ponowna ocena w terminie do 5 lat	2 634	323 680	3 561
<b>Razem</b>			<b>2 634</b>	<b>323 680</b>	<b>3 561</b>

Wizualna ocena jakości wyrobów zawierających azbest, stanowiących pokrycia dachowe obiektów budowlanych na terenie Gminy Kuźnica, zgodnie ze stopniem pilności wykazała, że:



- a) nie ma wyrobów, które wymagają wymiany lub naprawy bezzwłocznie, tj. zostały zaliczone do I stopnia pilności,
- b) nie ma wyrobów, które wymagają ponownej oceny w czasie do jednego roku, tj. uzyskały II stopień pilności,
- c) wszystkie wyroby azbestowe wymagają ponownej oceny w terminie do 5 lat, tj. zostały zaliczone do III stopnia pilności.

### 3.6. Struktura własnościowa obiektów, w których wykorzystywane są wyroby azbestowe

Na podstawie informacji z Urzędu Gminy Kuźnica o rodzaju własności poszczególnych obiektów, przygotowano analizę wyników inwentaryzacji w podziale na typ własności.

Tabela nr 4 *Struktura własnościowa obiektów, w których są wykorzystywane wyroby azbestowe*

Lp.	Typ własności	Liczba obiektów	Powierzchnia [m <sup>2</sup> ]
1	Agencja Nieruchomości Rolnych	3	455
2	Firma	1	68
3	Gmina Kuźnica	15	1 505
4	Powiat Sokólski	1	65
5	Prywatna	2 154	265 930
6	Skarbu Państwa	10	1 237
7	Współwłasność	450	54 420
	<b>Razem</b>	<b>2 634</b>	<b>323 680</b>

Większość budynków pokrytych płytami azbestowo-cementowymi jest własnością prywatną. Stanowią one prawie 82% łącznej powierzchni zinwentaryzowanych płyt azbestowo-cementowych. 17% płyt azbestowo-cementowych stanowi współwłasność, ponad 1% należy do Gminy Kuźnica, Skarbu Państwa, Agencji Nieruchomości Rolnych i Powiatu Sokólskiego.

### 3.7. Obiekty użyteczności publicznej

Zgodnie z *Rozporządzeniem Ministra Infrastruktury z dnia 12 kwietnia 2002 r. w sprawie warunków technicznych, jakim powinny odpowiadać budynki i ich usytuowanie* (Dz.U. Nr 75, poz. 690 z późn. zm.) budynkami użyteczności publicznej są budynki przeznaczone na potrzeby administracji publicznej, wymiaru sprawiedliwości, kultury, kultu

religijnego, oświaty, szkolnictwa wyższego, nauki, wychowania, opieki zdrowotnej, społecznej lub socjalnej, obsługi bankowej, handlu, gastronomii, usług, w tym usług pocztowych lub telekomunikacyjnych, turystyki, sportu, obsługi pasażerów w transporcie kolejowym, drogowym, lotniczym, morskim lub wodnym śródlądowym oraz inne budynki przeznaczone do wykonywania podobnych funkcji, a także budynki biurowe lub socjalne.

Wizyty terenowe wykazały, że na terenie Gminy Kuźnica nie znajdują się obiekty użyteczności publicznej, które pokryte są płytami azbestowo-cementowymi.

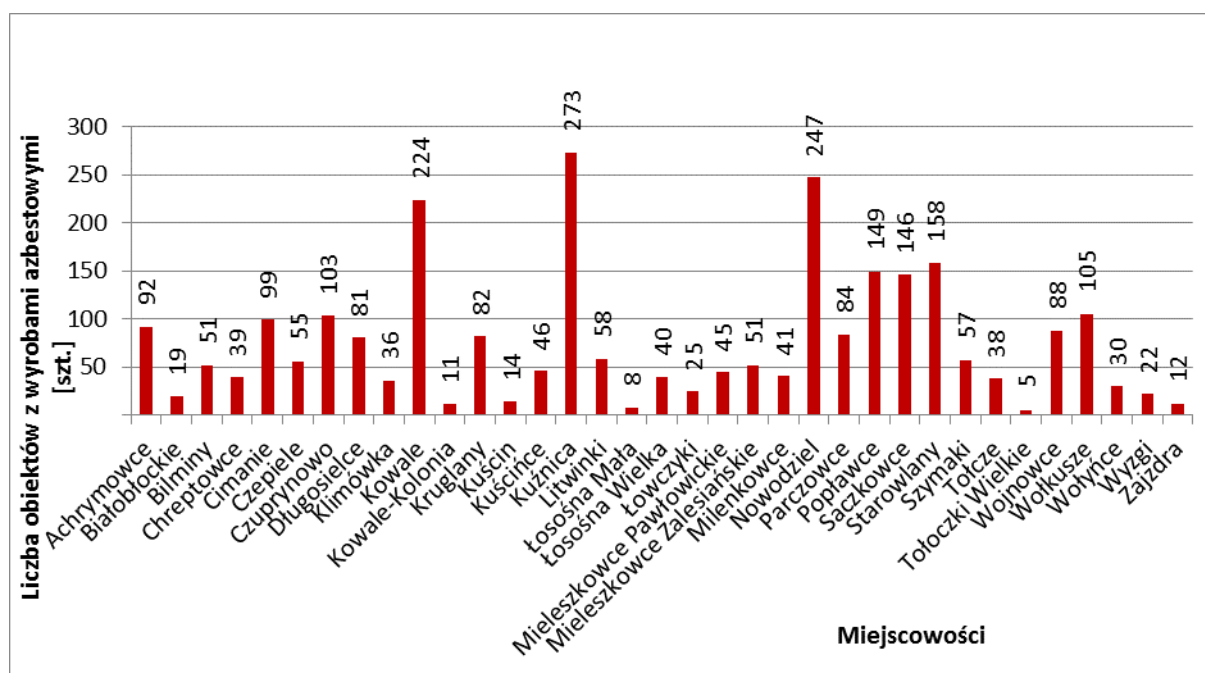
#### 4. Analiza aktualnego stanu użytkowania wyrobów zawierających azbest

Analiza stanu użytkowania wyrobów zawierających azbest obejmuje:

- powierzchnie dachów wykonanych z płyt azbestowo-cementowych na terenie poszczególnych miejscowości Gminy Kuźnica,
- rodzaje obiektów budowlanych pokrytych wyrobami azbestowymi.

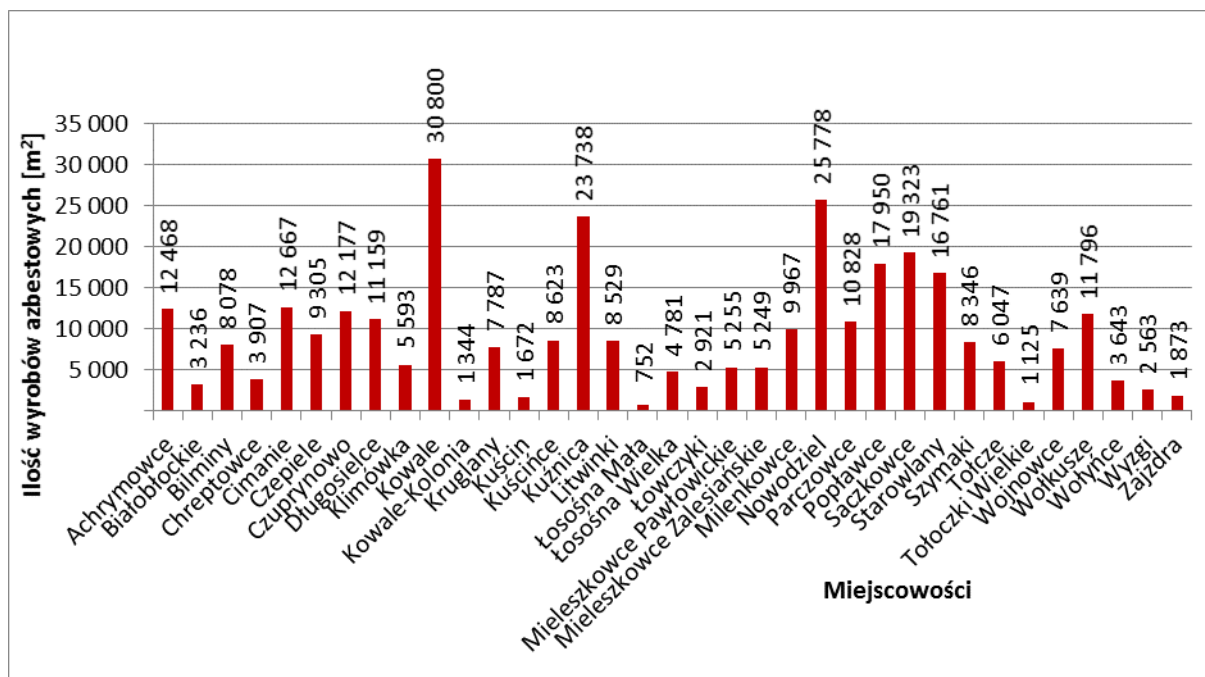
Wykonana inwentaryzacja wyrobów zawierających azbest stanowiących pokrycia dachowe obiektów budowlanych położonych na terenie Gminy Kuźnica, wykazała wykorzystywanie 323.518 m<sup>2</sup> wyrobów azbestowych, stanowiących pokrycia dachowe 2.631 obiektów. Porównanie liczby obiektów budowlanych oraz powierzchni płyt azbestowo-cementowych zinwentaryzowanych na terenie Gminy Kuźnica przedstawiono na wykresach nr 1 i 2.

Wykres nr 1 *Porównanie liczby obiektów budowlanych z wyrobami azbestowymi w poszczególnych miejscowościach Gminy Kuźnica*



Najwięcej płyt azbestowo-cementowych [w m<sup>2</sup>] znajduje się w miejscowościach: Kowale, Nowodziel i Kuźnica. Stanowią one ok. 25% łącznej ilości płyt azbestowo-cementowych na terenie Gminy Kuźnica. Najmniej wyrobów azbestowych zostało zinwentaryzowanych na terenie miejscowości Łosośna Mała.

Wykres nr 2 Porównanie ilości wyrobów azbestowych w poszczególnych miejscowościach Gminy Kuźnica



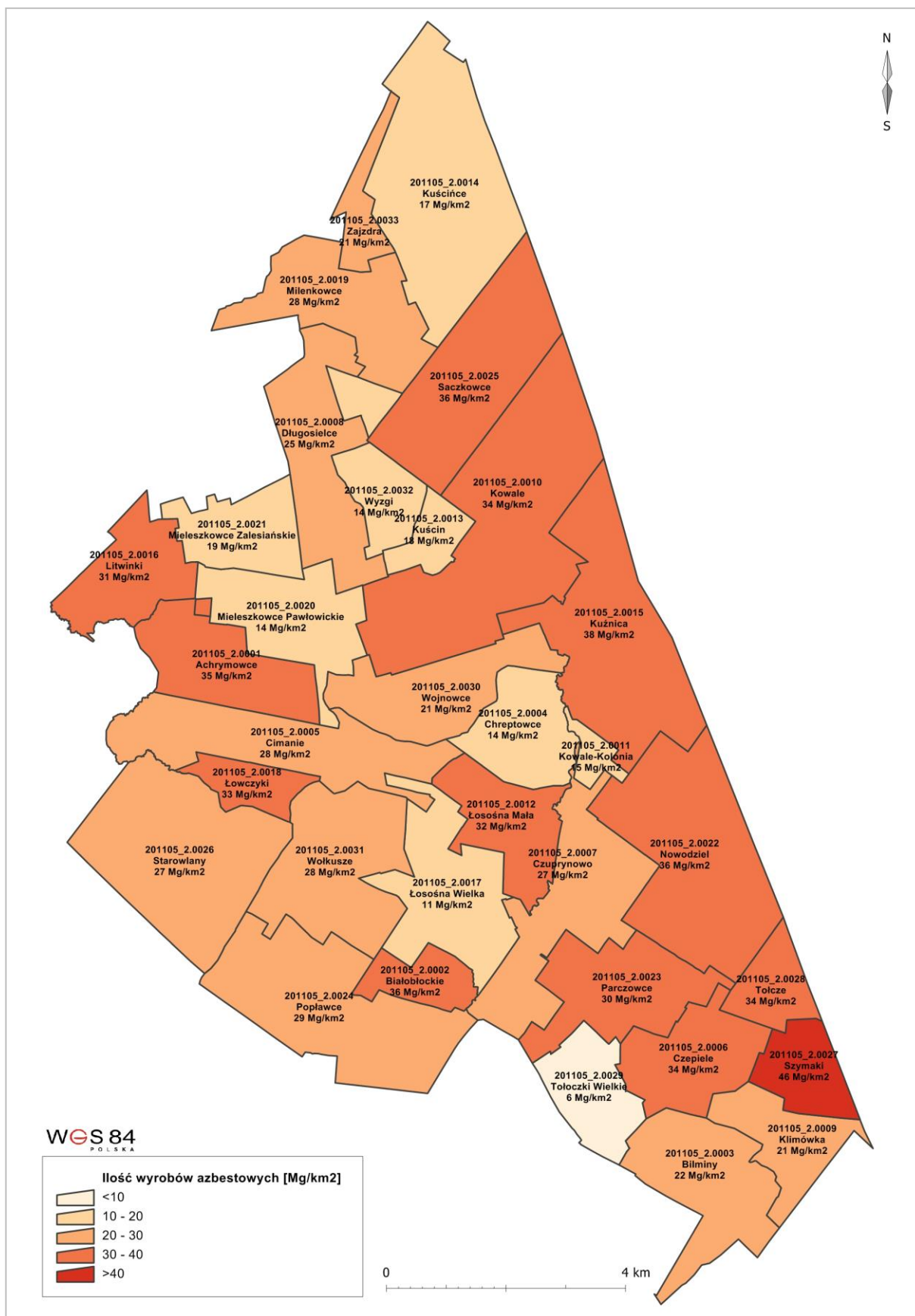
Łącznie zinwentaryzowano 2.634 obiektów budowlanych, z czego ok. 14% stanowią budynki mieszkalne, ok. 44% gospodarcze, a prawie 42% spośród budynków z pokryciem azbestowym pełni inne funkcje.

Tabela nr 5 Funkcje budynków z pokryciem azbestowo-cementowym

Lp.	Funkcja budynku	Liczba budynków	Powierzchnia [m <sup>2</sup> ]	Masa [Mg]
1	mieszkalny	378	48 500	534
2	gospodarczy	1 149	224 064	2 465
3	przemysłowy	2	276	3
4	inny	1 091	48 956	539
5	mieszkalno-gospodarczy	11	1 722	19
	<b>Razem</b>	<b>2 631</b>	<b>323 518</b>	<b>3 559</b>

Na mapie nr 1 przedstawiono rozmieszczenie wyrobów azbestowych w poszczególnych obrębach ewidencyjnych Gminy.

Mapa nr 1 Wyroby azbestowe w obrębach ewidencyjnych Gminy Kuźnica



W trakcie inwentaryzacji na terenie posesji zinwentaryzowano ok. 33 Mg odpadów zawierających azbest. Zestawienie w podziale na poszczególne miejscowości Gminy Kuźnica zostało przedstawione w tabeli nr 6.

Tabela nr 6 *Odpady zawierające azbest zgromadzone na posesjach*

Lp.	Miejscowość	Liczba obiektów	Powierzchnia płyt azbestowo-cementowych [w m <sup>2</sup> ]	Masa płyt azbestowo-cement. [w Mg]
1	Achrymowce	3	135	1,5
2	Chreptowce	2	27	0,3
3	Cimanie	2	170	1,9
4	Czuprynowo	1	28	0,3
5	Kowale	1	15	0,2
6	Kruglany	2	56	0,6
7	Kuźnica	7	685	7,5
8	Łosośna Wielka	2	120	1,3
9	Łowczyki	3	90	1,0
10	Mieleszkowce Pawłowickie	1	60	0,7
11	Nowodziel	3	150	1,7
12	Popławce	6	378	4,2
13	Starowlany	3	165	1,8
14	Wojnowce	1	75	0,8
15	Wolkusze	7	841	9,3
	<b>Razem</b>	<b>44</b>	<b>2 995</b>	<b>32,9</b>

Na terenie Gminy Kuźnica w trakcie prac terenowych oraz na podstawie informacji pozyskanych z Urzędu Gminy Kuźnica zostało zinwentaryzowanych **3.592 Mg** wyrobów zawierających azbest.

Tabela nr 7 Podsumowanie wyników inwentaryzacji na terenie Gminy Kuźnica

Lp.	Rodzaj wyrobów	Kod wyrobu	Masa [Mg]
1	płyty azbestowo-cementowe płaskie w pokryciach dachów	W01	76
2	płyty azbestowo-cementowe faliste w pokryciach dachów	W02	3 485
3	płyty azbestowo-cementowe płaskie w elewacjach budynków	W01	0
4	płyty azbestowo-cementowe faliste w elewacjach budynków	W02	0
5	płyty azbestowo-cementowe składowane na posesjach	W02	33
6	rury i złącza azbestowo-cementowe do usunięcia	W03.1	0
7	rury i złącza azbestowo-cementowe do pozostawienia w ziemi	W03.2	0
	<b>Razem</b>		<b>3 594</b>

Większość (97%) stanowią płyty azbestowo-cementowe faliste w pokryciach dachów. Ponad 2% stanowią płyty azbestowo-cementowe płaskie w pokryciach dachów budynków, a ok. 1% stanowią płyty azbestowo-cementowe faliste składowane na posesjach.

## 5. Postępowanie z wyrobami i odpadami zawierającymi azbest

### 5.1. Podnoszenie świadomości ekologicznej mieszkańców

Agencja Ochrony Środowiska USA (Environmental Protection Agency - EPA) opublikowała szereg dokumentów, w których zawarte są zasady informowania o ryzyku. Powszechnie przyjęto siedem podstawowych zasad:

1. Akceptuj i angażuj społeczność jako równorzędnego partnera.
2. Starannie planuj sposób przekazywania informacji o zagrożeniu, następnie oceniaj wyniki komunikowania się.
3. Uważnie słuchaj tego, co mają ci do przekazania inni.
4. Bądź uczciwy, szczery i otwarty.
5. Koordynuj wysiłki i współpracuj z innymi w procesie przekazywania informacji.
6. Nawiązuj współpracę ze środkami masowego przekazu i przekazuj informacje zgodnie z regułami środków masowego przekazu.
7. Mów jasno i życzliwie<sup>15</sup>.

Powodzenie realizacji działań na rzecz ochrony środowiska i przyrody podejmowanych przez władze Gminy Kuźnica, w dużej mierze zależy od świadomości, aktywności i zmiany nawyków lokalnej społeczności. Program edukacyjny realizowany jest przez władze Gminy na różnych płaszczyznach i różnymi metodami poprzez ulotki, foldery, konkursy i festyny.

### 5.2. Działania informacyjno-edukacyjne wśród mieszkańców Gminy Kuźnica

Planowane działania informacyjne o postępowaniu z wyrobami i odpadami zawierającymi azbest mają na celu przekazanie rzetelnej i wiarygodnej informacji o azbeście. Mogą zostać podjęte z wykorzystaniem istniejących już kanałów dystrybucji:

1. Tablice informacyjne w Urzędzie Gminy Kuźnica z notatkami o:
  - a) obowiązkach dotyczących postępowania z wyrobami zawierającymi azbest,
  - b) obowiązku przeprowadzenia inwentaryzacji i złożenia informacji o wyrobach zawierających azbest (załącznik 2),
  - c) obowiązku sporządzenia *oceny stanu i możliwości bezpiecznego użytkowania wyrobów zawierających azbest* (załącznik 3),
  - d) zagrożeniach i skutkach dla zdrowia ludzi i środowiska przyrodniczego w przypadku niewłaściwego użytkowania i usuwania wyrobów zawierających azbest,
  - e) firmach, zajmujących się usuwaniem, zbieraniem, transportem i unieszkodliwianiem odpadów zawierających azbest (dane adresowe i telefon kontaktowy),

<sup>15</sup> „Azbest. Ekspozycja zawodowa i środowiskowa.”, pod red. Neonili Szeszeni-Dąbrowskiej, Łódź, 2004,

- f) możliwościach finansowego wsparcia i właściwego postępowania w przypadku prac remontowych obejmujących wymianę wyrobów zawierających azbest.
2. Akcje edukacyjne, mające na celu nauczenie młodzieży rozpoznawania wyrobów zawierających azbest, poinformowanie o szkodliwości azbestu dla zdrowia człowieka i środowiska naturalnego oraz konieczności unieszkodliwienia azbestu do końca 2032 r. Akcje te powinny być prowadzone w szkołach w ramach zajęć lekcyjnych.
  3. Konkursy organizowane przez dyrektorów szkół, np. zaprojektowanie ulotki informacyjnej czy plakatu. Praca nagrodzona zostanie powielona w odpowiedniej liczbie egzemplarzy i udostępniona na tablicy w Urzędzie Gminy Kuźnica.
  4. Organizowane corocznie festyny oraz koncerty i imprezy okolicznościowe, w trakcie których szczególna uwaga zwrócona będzie na identyfikację „dzikich wysypisk” odpadów azbestowych oraz szkodliwość azbestu dla zdrowia człowieka.

Wszystkie akcje informacyjne i edukacyjne powinny być prowadzone równolegle na stronie internetowej Gminy Kuźnica.

### **5.3. Usuwanie wyrobów zawierających azbest**

Wyroby zawierające azbest mogą być bezpiecznie usuwane i eliminowane z terenu Gminy Kuźnica przez przedsiębiorstwa, zgodnie z obowiązującymi przepisami w tym zakresie.

### **5.4. Unieszkodliwianie odpadów azbestowych**

Najczęściej stosowaną metodą unieszkodliwiania odpadów zawierających azbest jest ich składowanie. W województwie podlaskim odpady azbestowe deponowane są w wydzielonych kwaterach składowiska odpadów w Miastkowie (Gmina Miastkowo) i Czerwonym Borze (Gmina Zambrów). W 2015 roku planuje się otwarcie składowiska odpadów budowlanych zawierających azbest w Korytkach w Gminie Jedwabne o pojemności 41 500 m<sup>3</sup>.

Według dostępnych danych<sup>16</sup> wolna pojemność składowiska w Miastkowie wynosi 7.000 m<sup>3</sup>, a w Czerwonym Borze 139.000 m<sup>3</sup>. Składowiska przyjmują dwa rodzaje odpadów azbestowych:

- materiały izolacyjne zawierające azbest (17 06 01\*),
- materiały konstrukcyjne zawierające azbest (17 06 05\*).

Składowisko w Miastkowie położone jest w odległości ok. 150 kilometrów od Gminy Kuźnica. Koszt składowania odpadów zawierających azbest wynosi minimum 200 zł/Mg

<sup>16</sup> <http://www.bazaazbestowa.gov.pl>

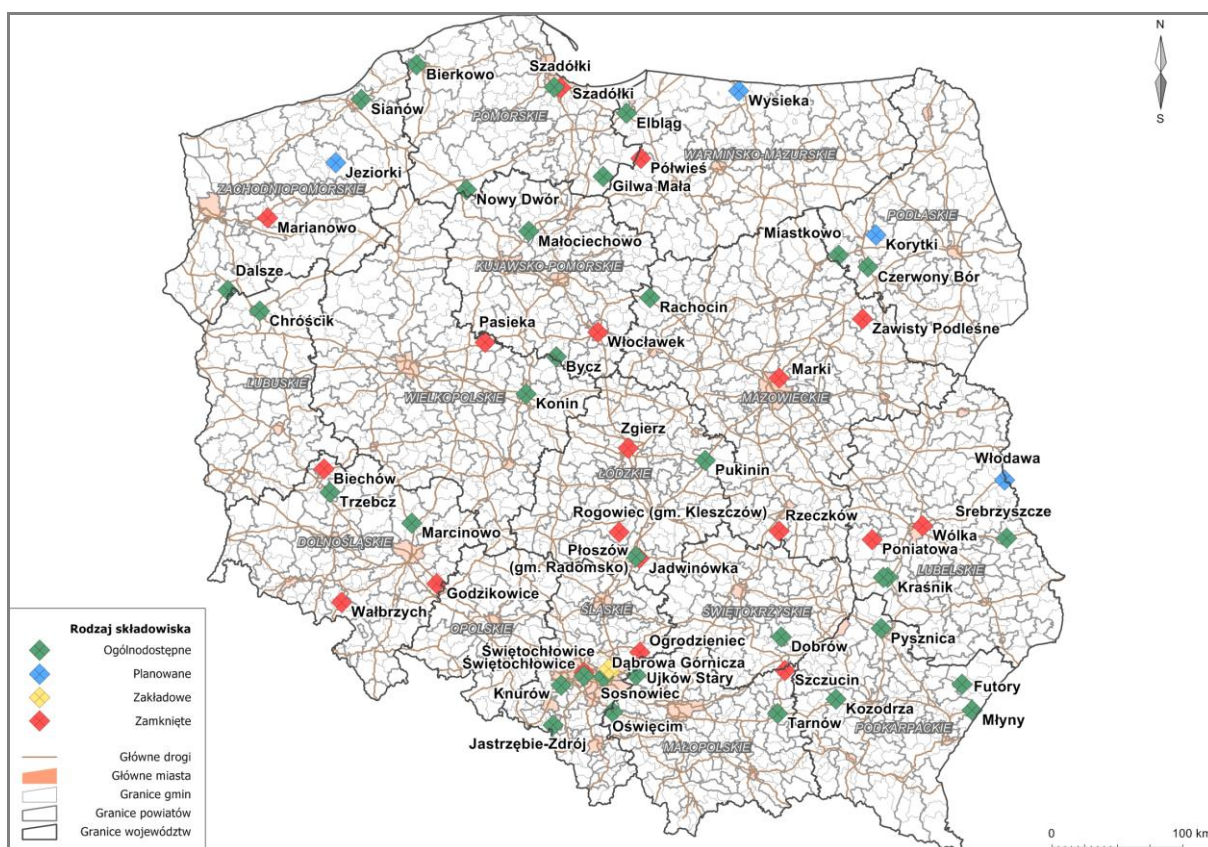


netto. Składowisko w Czerwonym Borze zlokalizowane jest ok 120 km od Gminy Kuźnica, a ceny przyjmowanych odpadów wynoszą od 180 zł/Mg.

Ze względu na dostępność i koszt przyjmowania odpadów składowisk najbardziej dogodnym miejscem unieszkodliwiania odpadów niebezpiecznych zawierających azbest i powstałych w wyniku realizacji *Programu Usuwania Azbestu z terenu Gminy Kuźnica* jest składowisko w Czerwonym Borze.

Przestrzenne rozmieszczenie składowisk przyjmujących odpady zawierające azbest w Polsce zostało zamieszczone na mapie nr 2.

Mapa nr 2 *Rozmieszczenie składowisk przyjmujących odpady azbestowe w Polsce*



## 6. Harmonogram realizacji Programu

Na mocy polskiego prawa wykorzystywanie azbestu lub wyrobów zawierających azbest zostało dopuszczone w użytkowanych instalacjach lub urządzeniach nie dłużej niż do 31 grudnia 2032 r. Zgodnie z założeniami Programu Oczyszczania Kraju z Azbestu na lata 2009-2032 proces usuwania wyrobów zawierających azbest powinien być zakończony do 2032 roku.

Harmonogram realizacji Programu usuwania wyrobów zawierających azbest z terenu Gminy Kuźnica podzielono na 2 etapy, tj.:

I etap: lata 2015-2022,

II etap: lata 2023-2032.

Podział ten jest zbieżny z harmonogramem Programu Oczyszczania Kraju z Azbestu na lata 2009-2032 oraz Planu Gospodarki Odpadami dla Województwa Podlaskiego na lata 2012-2017. Zdecydowano o przyjęciu analogicznych etapów realizacji zadania w kontekście możliwości monitorowania jego realizacji w porównaniu z programami nadrzędnymi.

Tabela nr 8 Harmonogram realizacji Programu w podziale na 2 etapy

Lp.	Zadania	Etap I	Etap II
		2015-2022	2023-2032
<b>Zadania organizacyjne</b>			
1	Przeprowadzenie inwentaryzacji wyrobów zawierających azbest		
2	Opracowanie Programu usuwania wyrobów zawierających azbest z terenu Gminy Kuźnica		
3	Implementacja danych do bazy azbestowej (www.bazaazbestowa.gov.pl)		
4	Stała aktualizacja bazy danych *		
5	Zapewnienie środków finansowych na realizację Programu		
6	Monitorowanie procesu usuwania wyrobów azbestowych		
7	Aktualizacja Programu		

Lp.	Zadania	Etap I	Etap II
		2015-2022	2023-2032
<b>Zadania informacyjne</b>			
8	Akcje informacyjne wśród mieszkańców dotyczące obowiązków związanych z koniecznością usunięcia wyrobów azbestowych, sposobów i terminów inwentaryzacji wyrobów zawierających azbest oraz procedur związanych z postępowaniem z azbestem prowadzone poprzez ulotki, broszury, media lokalne (gazety, radio, internet, billboardy i plakaty na terenie Gminy Kuźnica).		
<b>Zadania edukacyjne</b>			
9	Akcje edukacyjne prowadzone wśród mieszkańców powinny zostać oparte na edukacji dzieci i młodzieży szkolnej. Akcja edukacyjna powinna być połączona z informacyjną poprzez organizowanie, tzw. imprez ekologicznych, festynów, wystaw, konkursów czy też wycieczek ekologicznych.		
<b>Zadania inwestycyjne</b>			
10	Bezpieczne usunięcie wyrobów azbestowych wraz z wymianą pokryć dachowych.	50%	50%

\* W przypadku braku informacji od właścicieli obiektów budowlanych, w których są wykorzystywane wyroby azbestowe, konieczna wydaje się aktualizacja inwentaryzacji w terenie, ponieważ 100% wyrobów wymaga oceny stanu technicznego w ciągu 5 lat.

Inwentaryzacja (zadanie nr 1), *Program usuwania wyrobów zawierających azbest z terenu Gminy Kuźnica* (zadanie nr 2) oraz opracowanie bazy danych wyrobów zawierających azbest i jej wprowadzenie do bazy azbestowej ([www.bazaazbestowa.gov.pl](http://www.bazaazbestowa.gov.pl)) (zadanie nr 3) zostały wykonane w 2015 r., co umożliwiło rozpoczęcie procesu monitorowania procesu usuwania wyrobów azbestowych (zadanie nr 6).

## **7. Koszty realizacji Programu**

Całkowite koszty realizacji *Programu usuwania wyrobów zawierających azbest z terenu Gminy Kuźnica* obejmują nakłady poniesione na:

1. akcje informacyjno-edukacyjne,
2. koszty aktualizacji *Programu*,
3. koszty usunięcia płyt azbestowo-cementowych z pokryć dachowych,
4. koszty wykonania nowych pokryć dachowych.

Koszty te będą ponoszone przez osoby fizyczne, przedsiębiorców, osoby prawne oraz Gminę Kuźnica w odniesieniu do własnych obiektów.

### **7.1. Akcje informacyjno-edukacyjne**

Zadania organizacyjne, polegające na stałej aktualizacji bazy danych, informowaniu mieszkańców i przedsiębiorców o ich obowiązkach, szkodliwości azbestu oraz możliwościach pozyskania dofinansowania na bezpieczne usuwanie wyrobów zawierających azbest, a także monitorowanie procesu usuwania wyrobów azbestowych będą wykonane przez pracowników Urzędu Gminy Kuźnica.

### **7.2. Aktualizacja Programu**

Założono, że w trakcie realizacji *Programu* wykonane zostaną po dwie aktualizacje w I i II etapie realizacji *Programu*, ponieważ wszystkim zinwentaryzowanym wyrobom zawierającym azbest został przypisany III stopień pilności usunięcia, czyli wymagana jest ponowna ocena stanu technicznego w ciągu 5 lat.

### **7.3. Koszty usunięcia i wymiany płyt azbestowo-cementowych z pokryć dachowych obiektów budowlanych**

Do oszacowania kosztów usunięcia płyt azbestowo-cementowych z terenu Gminy Kuźnica przyjęto, że powierzchnia zinwentaryzowanych wyrobów zawierających azbest stanowiących pokrycia dachowe obiektów wynosi 323.680 m<sup>2</sup>.

Założono, że średni koszt demontażu i transportu wyrobów azbestowych wynosi 10 zł za 1 m<sup>2</sup>, natomiast koszt unieszkodliwienia odpadów zawierających azbest na składowisku wynosi 180 zł brutto za 1 Mg. Został on wyliczony na podstawie informacji o kosztach usuwania i unieszkodliwiania azbestu proponowanych przez firmy prowadzące działalność w zakresie usuwania i unieszkodliwiania azbestu na terenie województwa podlaskiego.

Jako średni koszt zakupu i montażu nowego pokrycia dachowego przyjęto 50 zł

brutto za 1 m<sup>2</sup> nowego pokrycia wykonanego z blachodachówki. Dane te zostały pozyskane od producentów i firm dekarских. W przypadku wykorzystania innych materiałów szacowane koszty mogą ulec zmianie.

Tabela nr 9 *Nakłady finansowe na usunięcie płyt azbestowo-cementowych stanowiących pokrycia dachowe obiektów budowlanych (w zł)*

Lp.	tytuł	I etap 2015-2022	II etap 2023-2032	Razem
1	demontaż i transport wyrobów zawierających azbest	1 618 400	1 618 400	3 236 800
2	unieszkodliwienie wyrobów zawierających azbest	320 400	320 400	640 800
3	zakup i montaż nowego pokrycia dachowego	8 092 000	8 092 000	16 184 000
	<b>Razem</b>	<b>10 030 800</b>	<b>10 030 800</b>	<b>20 061 600</b>

Oszacowane koszty usunięcia wyrobów azbestowych z pokryć dachowych obiektów budowlanych wynoszą ponad 20 mln zł, w tym ok. 3,2 mln zł za demontaż i transport wyrobów azbestowych oraz ponad 640 tys. zł za unieszkodliwienie odpadów azbestowych na uprawnionym składowisku.

#### **7.4. Koszty transportu i unieszkodliwienia wyrobów azbestowych składowanych na posesjach**

Do oszacowania kosztów transportu i unieszkodliwienia wyrobów azbestowo-cementowych na uprawnionym składowisku przyjęto, że ilość zinwentaryzowanych składowanych wyrobów zawierających azbest wynosi 2.995 m<sup>2</sup>, co po przeliczeniu daje 33 Mg. Założono, że średni koszt transportu i unieszkodliwienia odpadów zawierających azbest na składowisku wynosi 180 zł brutto za 1 Mg. Przyjęto, iż wszystkie odpady azbestowe zostaną usunięte w I etapie realizacji *Programu*, a oszacowany koszt ich transportu i unieszkodliwienia wynosi ok. 5.930 zł (według cen z 2015 r.).

#### **7.5. Całkowite koszty realizacji *Programu***

Całkowite koszty realizacji *Programu* w latach 2015-2032 obejmują nakłady finansowe na akcje informacyjno-edukacyjne, aktualizację *Programu*, usunięcie i wymianę pokryć dachowych.

Tabela nr 10 Szacunkowe całkowite koszty realizacji Programu (w zł)

Lp.	Tytuł	Etap I	Etap II	Razem
1	akcje informacyjno-edukacyjne dla mieszkańców Gminy Kuźnica	10 000	10 000	<b>20 000</b>
2	aktualizacja Programu	10 000	10 000	<b>20 000</b>
3	wymiana pokryć dachowych	10 030 800	10 030 800	<b>20 061 600</b>
4	transport i unieszkodliwienie wyrobów azbestowych składowanych na posesjach	5 930	0	<b>5 930</b>
	<b>Razem</b>	<b>10 056 730</b>	<b>10 050 800</b>	<b>20 107 530</b>

Prognozowane całkowite koszty realizacji Programu w latach 2015-2032 wynoszą 20.107.530 zł, z czego ponad 99% stanowią koszty wymiany pokryć dachowych.

## 8. Źródła finansowania realizacji Programu

W wyniku analizy dostępnych instrumentów finansowania ochrony środowiska wybrano te, które mogą zostać wykorzystane w celu dofinansowania realizacji Programu usuwania wyrobów zawierających azbest z terenu Gminy Kuźnica oraz opracowano prognozowaną strukturę finansowania realizacji Programu.

Możliwymi źródłami finansowania realizacji Programu są środki własne Gminy Kuźnica, środki z Wojewódzkiego Funduszu Ochrony Środowiska i Gospodarki Wodnej w Białymstoku, kredyty preferencyjne z Banku Ochrony Środowiska i Banku Gospodarki Żywnościowej oraz Program Rozwoju Obszarów Wiejskich 2014-2020.

### 8.1. Wojewódzki Fundusz Ochrony Środowiska i Gospodarki Wodnej w Białymstoku

Wojewódzki Fundusz Ochrony Środowiska i Gospodarki Wodnej w Białymstoku  
ul. Św. Rocha 5, 15-879 Białystok  
tel.: (85) 746 02 41, 749 94 70  
fax: (85) 746 01 66  
email: [biuro@wfosigw.bialystok.pl](mailto:biuro@wfosigw.bialystok.pl)  
[www.wfosigw.bialystok.pl](http://www.wfosigw.bialystok.pl)

Na liście przedsięwzięć priorytetowych planowanych do dofinansowania ze środków WFOŚiGW w Białymstoku na 2015 r. w ramach priorytetu *Gospodarowanie odpadami innymi niż komunalne – część II: Usuwanie wyrobów zawierających azbest* przedmiotem dofinansowania jest demontaż, zbieranie, transport oraz unieszkodliwianie lub zabezpieczenie odpadów zawierających azbest, zgodnie z gminnymi programami usuwania azbestu i wyrobów zawierających azbest.

Usuwanie wyrobów zawierających azbest w ramach programu pn. Gospodarowanie odpadami innymi niż komunalne adresowane jest do jednostek samorządu terytorialnego województwa podlaskiego, na terenie których przeprowadzono inwentaryzację wyrobów zawierających azbest. Dotacje udzielane są jednostkom, które posiadają opracowany i przyjęty uchwałą Rady Gminy gminny program usuwania azbestu oraz wprowadzają informacje dotyczące wyrobów zawierających azbest do bazy azbestowej administrowanej przez Ministra Gospodarki.

W ramach Programu priorytetowego w roku 2015 kwota dofinansowania przedsięwzięcia wynosi do 100% kosztów kwalifikowanych, w tym do 50% ze środków udostępnionych przez NFOŚiGW. Minimalne łączne zaangażowanie środków WFOŚiGW w Białymstoku w realizację wszystkich przedsięwzięć, stanowi min. 35% kosztów kwalifikowanych.

Dofinansowanie jest przeznaczone na zadania realizowane na obiektach, których właścicielami są jednostki samorządu terytorialnego, stowarzyszenia, fundacje, osoby fizyczne, jednostki sektora finansów publicznych, kościoły i związki wyznaniowe oraz wspólnoty i spółdzielnie mieszkaniowe.

## **8.2. Instrumenty oferowane przez BOŚ we współpracy z Wojewódzkim Funduszem Ochrony Środowiska i Gospodarki Wodnej w Białymstoku<sup>17</sup>**

*Oddział Operacyjny w Białymstoku,  
ul. Piękna 1,  
15-282 Białystok,  
tel. 85 742 21 56,  
fax. 85 742 94 54.*

BOŚ Bank współpracuje z Wojewódzkim Funduszem Ochrony Środowiska i Gospodarki Wodnej w Białymstoku w zakresie kredytowania inwestycji polegających na usuwaniu wyrobów zawierających azbest i realizowanych na terenie województwa podlaskiego.

Kredyty preferencyjne z dopłatami do oprocentowania Wojewódzkiego Funduszu Ochrony Środowiska i Gospodarki Wodnej w Białymstoku są przeznaczone dla osób prawnych oraz osób fizycznych, w tym prowadzących działalność gospodarczą.

W ramach kredytowania objęte są inwestycje dotyczące wymiany powierzchni dachowych wykonanych z materiałów zawierających azbest w obiektach budowlanych. Kosztami kwalifikowalnymi są koszty demontażu, transportu i zdeponowania odpadów na uprawnionym składowisku.

Warunki kredytowania są następujące:

1. oprocentowanie: WIBOR 3M pomniejszony o 1 p.p.,
2. kwota kredytu: w przypadku osób fizycznych kwota kredytu nie jest wyższa niż 100.000 zł, natomiast w przypadku osób prawnych i fizycznych prowadzących działalność gospodarczą 300.000 zł., przy czym kwota kredytu nie może przekraczać 80% kosztów kwalifikowalnych realizowanej inwestycji,
3. okres kredytowania: do 5 lat,
4. prowizja: 1,5% kwoty przyznanego kredytu,
5. powyższe warunki obowiązują przez czas nieokreślony.

Wnioski o kredyt należy składać w Banku Ochrony Środowiska S.A.:

- Oddział Operacyjny w Łomży, ul. Sienkiewicza 10, 18-400 Łomża, tel. 86 215-48-81, fax. 86 215-48-80,

<sup>17</sup> Na podstawie oferty BOŚ Bank S.A.



- Oddział Operacyjny w Suwałkach, ul. T.Kościuszki 64, 16-400 Suwałki, tel. (87) 563-16-56, fax. (87) 563-16-55
- Oddział w Białymstoku, ul. Piękna 1, 15-282 Białystok, tel. 85 742 21 56, fax. 85 742 94 54

### 8.3. Bank Gospodarki Żywnościowej S.A.

*Bank BGŻ S.A.  
ul. Kasprzaka 10/16, 01-211 Warszawa  
tel. 22 860 40 00, faks 22 860 50 00  
www.bgz.pl*

Bank Gospodarki Żywnościowej (BGŻ) współpracuje z Agencją Restrukturyzacji i Modernizacji Rolnictwa w zakresie udzielania kredytów preferencyjnych. Podstawą do udzielania przez ARiMR pomocy ze środków krajowych, w tym dopłat do oprocentowania kredytów, jest *rozporządzenie Rady Ministrów z dnia 22 stycznia 2009 r. w sprawie realizacji niektórych zadań ARiMR* (Dz.U. Nr 22, poz. 121. z późn. zm.).

Podmiotami uprawnionymi do ubiegania się o kredyt preferencyjny są:

1. osoby fizyczne,
2. osoby prawne,
3. osoby, nie posiadające osobowości prawnej,

które rozpoczynają działalność lub prowadzą działalność w rolnictwie i przetwórstwie produktów rolnych.

Przedmiotem kredytowania w ramach linii o symbolu **nIP** zgodnie z *Warunkami i zasadami udzielania kredytów na realizację inwestycji w gospodarstwach rolnych, działach specjalnych produkcji rolnej i przetwórstwie produktów rolnych* m.in. mogą być objęte koszty rozbiórki i unieszkodliwienia materiałów szkodliwych, w tym wyrobów azbestowych, pod warunkiem realizowania inwestycji polegającej na budowie, przebudowie lub remoncie obiektów służących do prowadzenia działalności rolniczej w gospodarstwach rolnych lub działach specjalnych produkcji rolnej.

Warunki kredytowania są następujące:

1. oprocentowanie: oprocentowanie kredytów z dopłatą ARiMR nie może wynosić więcej niż 1,5 stopy redyskontowej weksli. Wysokość oprocentowania płaconego przez Kredytobiorcę we wszystkich liniach kredytowych wynosi 0,4 pełnego oprocentowania kredytu (nie mniej niż 3%). Pozostałą kwotę płaci ARiMR w postaci dopłat do oprocentowania kredytu.
2. kwota kredytu: nie może przekroczyć:
  - a. 80% wartości nakładów inwestycyjnych na gospodarstwo rolne i wynosić więcej niż 4.000.000 zł,

- b. 70% wartości nakładów inwestycyjnych na działy specjalne produkcji rolnej i wynosić więcej 8.000.000 zł,
  - c. 70% wartości nakładów inwestycyjnych w przetwórstwie produktów rolnych i wynosić więcej niż 16.000.000 zł,
  - d. łączna kwota kredytów udzielonych jednemu podmiotowi na realizację równocześnie kilku inwestycji wymienionych w pkt a) i b) nie może przekroczyć 8.000.000 zł,
  - e. łączna kwota kredytów udzielonych jednemu podmiotowi na realizację równocześnie kilku inwestycji wymienionych w pkt a) - c) nie może przekroczyć 16.000.000 zł.
3. okres kredytowania: do 8 lat,
  4. okres karencji: do 2 lat.

Przy ubieganiu się o kredyt preferencyjny należy przedstawić plan inwestycji, zgodny ze wzorem ARiMR, złożyć w Banku BGŻ wnioski o kredyt wraz z planem inwestycji oraz stosownymi oświadczeniami zgodnymi ze wzorami ARiMR oraz przedstawić inne wymagane przez Bank dokumenty.

#### **8.4. Program Rozwoju Obszarów Wiejskich na lata 2014-2020**

*Agencja Restrukturyzacji i Modernizacji Rolnictwa  
Biuro Powiatowe w Sokółce  
16-100 Sokółka, ul. Piłsudskiego 8  
tel.: 85 711 11 00, faks: 85 711 89 94  
www.arimr.gov.pl  
e-mail: info@arimr.gov.pl*

Program Rozwoju Obszarów Wiejskich na lata 2014-2020 (PROW 2014-2020) został opracowywany na podstawie przepisów Unii Europejskiej. Zgodnie z przepisami Unii Europejskiej, Program jest wkomponowany w całościowy system polityki rozwoju kraju, w szczególności poprzez mechanizm Umowy Partnerstwa. Umowa ta określa strategię wykorzystania środków unijnych na rzecz realizacji wspólnych dla UE celów określonych w unijnej strategii wzrostu „Europa 2020 - Strategia na rzecz inteligentnego i zrównoważonego rozwoju sprzyjającego włączeniu społecznemu” z uwzględnieniem potrzeb rozwojowych danego państwa członkowskiego.

Celem głównym PROW 2014-2020 jest poprawa konkurencyjności rolnictwa, zrównoważone zarządzanie zasobami naturalnymi i działania w dziedzinie klimatu oraz zrównoważony rozwój terytorialny obszarów wiejskich.

W ramach PROW 2014-2020 przewidziano działanie pn. Inwestycje w środki trwałe, podzadanie 7.5.1. *Pomoc na inwestycje w gospodarstwach rolnych (Modernizacja*

*gospodarstw rolnych*). W ramach poddziałania 1 - Modernizacja gospodarstw rolnych zakres wsparcia obejmuje m.in. inne operacje związane z racjonalizacją technologii produkcji, wprowadzeniem innowacji, zmianą profilu produkcji, zwiększeniem skali produkcji, poprawą jakości produkcji lub zwiększeniem wartości dodanej produktu. Restrukturyzacja gospodarstwa powinna prowadzić do wzrostu wartości dodanej brutto w gospodarstwie (GVA) co najmniej o 10% w odniesieniu do roku bazowego w okresie 5 lat od dnia przyznania pomocy. Beneficjentem działania może być rolnik prowadzący działalność rolniczą w celach zarobkowych lub grupa rolników.

Wsparcie objęte są gospodarstwa do 300 ha:

- do 60% kosztów kwalifikowalnych operacji dla młodych rolników i inwestycji zbiorowych albo
- do 50% kosztów kwalifikowalnych operacji w przypadku innych beneficjentów,
- nie mniej niż 30% kosztów kwalifikowanych

Maksymalna wielkość wsparcia dla beneficjenta, na jedno gospodarstwo (w tym na realizację projektów zbiorowych), w okresie realizacji Programu wynosi do 500.000 zł na inwestycje związane bezpośrednio z budynkami inwentarskimi lub magazynami paszowymi, w gospodarstwach, w których prowadzona jest produkcja zwierzęcą oraz do 200.000 zł pozostałe.

### **8.5. Struktura finansowania realizacji Programu**

Do opracowania prognozowanej struktury finansowania Programu przyjęto następujące założenia:

1. Z budżetu Gminy Kuźnica finansowane będą akcje informacyjno-edukacyjne oraz aktualizacja bazy danych o wyrobach azbestowych.
2. Środki przewidziane w budżecie gminy w każdym roku realizacji Programu będą wynosiły ok. 2 tys. zł (poza usuwaniem wyrobów azbestowych z obiektów, będących własnością Gminy Kuźnica).
3. Około 50% płyt azbestowo-cementowych przewidzianych do usunięcia w danym roku zostanie usunięta i unieszkodliwiona przez właścicieli obiektów z wykorzystaniem dofinansowania z Wojewódzkiego Funduszu Ochrony Środowiska i Gospodarki Wodnej w Białymstoku.
4. Około 5% płyt azbestowo-cementowych przewidzianych do usunięcia w danym roku zostanie usunięta i unieszkodliwiona przez właścicieli obiektów z wykorzystaniem preferencyjnego dofinansowania z Banku Ochrony Środowiska i Banku Gospodarki Żywnościowej.
5. Wyroby azbestowe z obiektów, będących własnością Gminy Kuźnica, zostaną usunięte w I etapie realizacji Programu.
6. Wojewódzki Fundusz Ochrony Środowiska i Gospodarki Wodnej w Białymstoku

i Narodowy Fundusz Ochrony Środowiska w kolejnych latach będą oferowały dofinansowanie zadań, polegających na bezpiecznym usuwaniu azbestu.

7. Oferty Banku Ochrony Środowiska i Banku Gospodarki Żywnościowej w kolejnych latach będą obejmowały kredyty, z których można sfinansować zakup i montaż nowego pokrycia dachowego i wykonania termomodernizacji budynków.

Tabela nr 11 *Prognozowana struktura finansowania realizacji Programu (w zł)*

Lp.	Potencjalne źródło finansowania	2015-2022	2023-2032	Razem
1	Budżet Gminy Kuźnica	20 000	20 000	<b>40 000</b>
2	Środki Wojewódzkiego Funduszu Ochrony Środowiska i Gospodarki Wodnej w Białymstoku i Narodowego Funduszu Ochrony Środowiska	96 940	96 940	<b>193 880</b>
3	Kredyty w BOŚ i BGŻ	501 540	501 540	<b>1 003 080</b>
4	Środki własne właścicieli obiektów	9 438 250	9 432 320	<b>18 870 570</b>
	- w tym dla obiektów, będących własnością Gminy Kuźnica	46 680	46 680	<b>93 360</b>
	<b>Razem</b>	<b>10 056 730</b>	<b>10 050 800</b>	<b>20 107 530</b>

## 9. Monitoring procesu realizacji Programu

Monitoring realizacji zadań Programu obejmuje gromadzenie i przetwarzanie informacji o usuwaniu wyrobów zawierających azbest, a w szczególności:

1. wyników przeprowadzonych inwentaryzacji wyrobów azbestowych, ich stanu technicznego i lokalizacji na terenie Gminy Kuźnica,
2. ilości usuniętych wyrobów i wytworzonych odpadów zawierających azbest.

Monitoring Programu prowadzony będzie z wykorzystaniem bazy danych.

Monitoring realizacji Programu pozwoli na bieżącą analizę oraz kontrolę zgodności założonego harmonogramu wykonania zadań z faktycznymi działaniami podejmowanymi przez właścicieli poszczególnych obiektów. Każda zmiana w zakresie liczby budynków pokrytych płytami azbestowo-cementowymi, ilości czy też stanu wyrobów zawierających azbest zgłoszona przez właściciela budynku czy wykorzystującego wyroby azbestowe, zostanie naniesiona w bazie danych prowadzonej w Urzędzie Gminy Kuźnica, co umożliwi bieżącą aktualizację bazy.

W celu efektywnego monitorowania przyjęto wskaźniki, służące ocenie wdrażania Programu usuwania wyrobów zawierających azbest z terenu Gminy Kuźnica.

Tabela nr 12 Wskaźniki oceny wdrażania Programu

Lp.	Wskaźniki oceny	Jednostka
1	Masa wyrobów zawierających azbest na 1 km <sup>2</sup> powierzchni gminy	Mg/km <sup>2</sup>
2	Masa unieszkodliwionych odpadów niebezpiecznych zawierających azbest	Mg/rok
3	Liczba „dzikich wysypisk” z odpadami azbestowymi	szt.

Na podstawie bazy danych o lokalizacji i powierzchni pokryć dachowych wykonanych z płyt azbestowo-cementowych oraz proponowanych powyżej wskaźników oceny wdrażania Programu, możliwe będzie monitorowanie Programu usuwania wyrobów zawierających azbest z terenu Gminy Kuźnica, jak również realizacja zadań określonych w Programie Oczyszczania Kraju z Azbestu na lata 2009-2032.

Dla aktualnego stanu użytkowania wyrobów zawierających azbest, stanowiącego podstawę do opracowania niniejszego Programu, wartości wskaźników monitorowania przedstawiają się następująco:

1. wskaźnik masy wyrobów zawierających azbest na 1 km<sup>2</sup> powierzchni Gminy Kuźnica powinien ulegać zmniejszeniu w każdym roku realizacji Programu, począwszy

od wartości bazowej wynoszącej 27 Mg/km<sup>2</sup> w 2015 r.

2. wskaźnik masy unieszkodliwionych odpadów niebezpiecznych zawierających azbest w [Mg/rok] w każdym roku realizacji poszczególnych etapów *Programu* powinien wynosić odpowiednio ok. 200 Mg/rok.
3. wskaźnik liczby „dzikich wysypisk” z odpadami azbestowymi na terenie Gminy Kuźnica w roku bazowym wynosi 0. Jest to szczególnie wrażliwy wskaźnik w monitorowaniu bezpiecznego usuwania wyrobów zawierających azbest. Należy zwrócić szczególną uwagę, m.in. poprzez działania informacyjno-edukacyjne, aby wyroby azbestowe po zdemontowaniu trafiły na składowisko, przyjmujące odpady azbestowe.

## 10. Podsumowanie

Głównym celem opracowania *Programu usuwania wyrobów zawierających azbest z terenu Gminy Kuźnica* jest zaplanowanie usunięcia wyrobów azbestowych z terenu gminy i ich bezpieczne unieszkodliwienie do końca 2032 r.

Wykorzystując wyniki spisu z natury oraz dostępne źródła danych stwierdzono, iż:

1. Na terenie wszystkich miejscowości Gminy Kuźnica znajdują się 2.634 obiekty budowlane, których pokrycia dachowe zostały wykonane z użyciem wyrobów zawierających azbest.
2. Powierzchnia dachów, o których mowa w punkcie 1, wynosi 323.680 m<sup>2</sup> (3.561 Mg) i są to płyty azbestowo-cementowe płaskie i faliste.
3. Stan techniczny 100% wyrobów, o których mowa w punktach 1 i 2, jest dobry.
4. Na terenie Gminy Kuźnica nie ma płyt azbestowo-cementowych w elewacjach budynków.
5. Zinwentaryzowano 33 Mg wyrobów zawierających azbest i składowanych na posesjach.
6. Na terenie Gminy Kuźnica nie są wykorzystywane rury azbestowo-cementowe.
7. Na terenie Gminy Kuźnica nie ma dróg utwardzonych odpadami zawierającymi azbest.

Łącznie zostało zinwentaryzowanych **3.594 Mg** wyrobów zawierających azbest.

Proces usuwania wyrobów zawierających azbest powinien być zakończony do końca 2032 r. Przyjęto harmonogram zgodny z *Programem Oczyszczania Kraju z Azbestu na lata 2009-2032* oraz *Planem Gospodarki Odpadami dla Województwa Podlaskiego na lata 2012-2017* w podziale na zadania organizacyjne, edukacyjne, informacyjne i inwestycyjne.

Na podstawie wyników inwentaryzacji wyrobów zawierających azbest stanowiących pokrycia dachowe obiektów budowlanych oraz elementy konstrukcyjne budynków przyjęto, iż w każdym roku realizacji *Programu* powinno być usuwane i unieszkodliwiane ok. 200 Mg odpadów z wyrobów zawierających azbest.

Za usunięcie wyrobów azbestowych odpowiedzialni są właściciele i użytkownicy obiektów, w których wykorzystywane są wyroby azbestowe. Mogą oni uzyskać dofinansowanie do usuwania wyrobów azbestowych, ale brak jest mechanizmów dofinansowania usuwania azbestu dla indywidualnych gospodarstw domowych w zakresie zakupu i montażu nowego pokrycia dachowego. Są to znaczące koszty, które w głównej mierze będą ponoszone przez osoby prywatne, co w znacznym stopniu może ograniczyć tempo realizacji *Programu*.

Odpady azbestowe z terenu Gminy Kuźnica mogą być przyjmowane na składowisku w Miastkowie i Czerwonym Borze, a także na pozostałych ogólnodostępnych składowiskach w Polsce.

Oszacowane koszty usunięcia wyrobów zawierających azbest (łącznie z zakupem i montażem nowych pokryć dachowych) wynoszą prawie 20,1 mln zł. Koszty wymiany pokryć dachowych będą ponoszone przez właścicieli obiektów. Należy podkreślić, iż koszty usunięcia azbestu oraz zakupu i montażu nowych pokryć dachowych i termomodernizacji budynków stanowią ponad 99% kosztów realizacji *Programu*. Możliwe jest również wykorzystanie źródeł zewnętrznych finansowania części działań, polegających na bezpiecznym usuwaniu wyrobów azbestowych, tj. funduszy własnych Gminy Kuźnica, środków z Wojewódzkiego Funduszu Ochrony Środowiska i Gospodarki Wodnej w Białymstoku, kredytów preferencyjnych z Banku Ochrony Środowiska S.A i Banku Gospodarki Żywnościowej, a także środków przewidzianych w Programie Rozwoju Obszarów Wiejskich na lata 2014-2020.

Wskazane jest podjęcie działań, mających na celu podniesienie świadomości ekologicznej mieszkańców w zakresie bezpiecznego użytkowania i usuwania wyrobów azbestowych, zwłaszcza w trakcie akcji informacyjnych i edukacyjnych. Ważne jest dokonanie wyboru grupy docelowej ww. akcji.

Monitoring *Programu* powinien być prowadzony z wykorzystaniem dostępnych i nowych danych, zgodnie z przyjętymi wskaźnikami dla oceny wdrażania *Programu*.



## 11. Wykorzystane akty prawne i materiały

### Akty prawne

1. Ustawa z dnia 19 czerwca 1997 r. o zakazie stosowania wyrobów zawierających azbest, Dz. U. z 2004 r. Nr 3, poz. 20 z późn. zm.,
2. Ustawa z dnia 14 grudnia 2012 r. o odpadach, Dz. U. z 2013 r., poz. 21 z późn. zm.,
3. Ustawa z dnia 27 kwietnia 2001 r. Prawo ochrony środowiska, Dz. U. z 2013 r. poz. 1232 z późn. zm.,
4. Ustawa z dnia 19 sierpnia 2011 r. o przewozie towarów niebezpiecznych, Dz. U. Nr 227, poz. 1367 z późn. zm.,
5. Rozporządzenie Ministra Gospodarki i Pracy z dnia 14 października 2005 r. w sprawie zasad bezpieczeństwa i higieny pracy przy zabezpieczaniu i usuwaniu wyrobów zawierających azbest oraz programu szkolenia w zakresie bezpiecznego użytkowania takich wyrobów, Dz. U. Nr 216, poz. 1824,
6. Rozporządzenie Ministra Gospodarki z dnia 5 sierpnia 2010 r. zmieniające rozporządzenie w sprawie sposobów i warunków bezpiecznego użytkowania i usuwania wyrobów zawierających azbest, Dz. U. Nr 162, poz. 1089,
7. Rozporządzenie Ministra Pracy i Polityki Społecznej z dnia 6 czerwca 2014 r. w sprawie najwyższych dopuszczalnych stężeń i natężeń czynników szkodliwych dla zdrowia w środowisku pracy, Dz.U., poz. 817,
8. Rozporządzenie Ministra Gospodarki z dnia 13 grudnia 2010 r. w sprawie wymagań w zakresie wykorzystywania wyrobów zawierających azbest oraz wykorzystywania i oczyszczania instalacji lub urządzeń, w których były lub są wykorzystywane wyroby zawierające azbest, Dz. U. z 2011 r. Nr 8, poz.31,
9. Rozporządzenie Ministra Gospodarki, Pracy i Polityki Społecznej z dnia 2 kwietnia 2004 r. w sprawie sposobów i warunków bezpiecznego użytkowania i usuwania wyrobów zawierających azbest, Dz. U. nr 71, poz. 649,
10. Rozporządzenie Ministra Infrastruktury z dnia 12 kwietnia 2002 r. w sprawie warunków technicznych, jakim powinny odpowiadać budynki i ich usytuowanie, Dz. U. Nr 75, poz. 690, z późn. zm.,
11. Rozporządzenie Ministra Transportu, Budownictwa i Gospodarki Morskiej z dnia 5 lipca 2013 r. zmieniające rozporządzenie w sprawie warunków technicznych, jakim powinny odpowiadać budynki i ich usytuowanie, Dz.U. poz. 926,
12. Rozporządzenie Ministra Środowiska z dnia 8 grudnia 2010 r. w sprawie wzorów dokumentów stosowanych na potrzeby ewidencji odpadów, Dz. U. Nr 249, poz. 1673,
13. Rozporządzenie Ministra Środowiska z dnia 30 kwietnia 2013 r. w sprawie składowisk odpadów, Dz. U., poz.523,
14. Rozporządzenie Ministra Środowiska z dnia 9 grudnia 2014 r. w sprawie katalogu odpadów, Dz. U. z 2014 r., poz. 1923,
15. Rozporządzenie Ministra Środowiska z dnia 20 grudnia 2012 r. zmieniające rozporządzenie w sprawie sposobu przedkładania marszałkowi województwa informacji o rodzaju, ilości i miejscach występowania substancji stwarzających szczególne zagrożenie dla środowiska, Dz. U. z 2013 r., poz. 24,
16. Rozporządzenie Ministra Środowiska z dnia 20 grudnia 2012 r. w sprawie sposobu prowadzenia przez marszałka województwa rejestru wyrobów zawierających azbest, Dz. U. z 2013 r., poz. 25,
17. Rozporządzenia Ministra Transportu, Budownictwa i Gospodarki Morskiej z dnia 15 lutego 2012 r. w sprawie świadectwa dopuszczenia pojazdu ADR, Dz. U. z 2015 r., poz. 320,
18. Obwieszczenie Ministra Infrastruktury i Rozwoju z dnia 18 grudnia 2013 r. w sprawie ogłoszenia jednolitego tekstu rozporządzenia Ministra Transportu, Budownictwa i Gospodarki Morskiej w sprawie egzaminów dla kierowców przewożących towary niebezpieczne, Dz. U. z 2014 r., poz. 304,

19. Oświadczenie Rządowe z dnia 28 maja 2013 r. w sprawie wejścia w życie zmian do załączników A i B Umowy europejskiej dotyczącej międzynarodowego przewozu drogowego towarów niebezpiecznych (ADR), sporządzonej w Genewie dnia 30 września 1957 r. Dz. U., poz. 815.

#### **Materiały, opracowania i dokumenty**

20. „Azbest. Ekspozycja zawodowa i środowiskowa.”, red. Neonila Szeszenia-Dąbrowska, Łódź, 2004,
21. „Bezpieczne postępowania z azbestem i materiałami zawierającymi azbest”, red. Jerzy Dyczek, Materiały specjalistycznego kursu szkoleniowego, AGH, Kraków, 26-27.06.2003,
22. „Zbiór przepisów i procedur dotyczących bezpiecznego postępowania z wyrobami zawierającymi azbest”, Ministerstwo Gospodarki, Warszawa, 2001,
23. Bank Danych Lokalnych, [www.stat.gov.pl](http://www.stat.gov.pl),
24. Baza azbestowa, [www.bazaazbestowa.gov.pl](http://www.bazaazbestowa.gov.pl),
25. Gminny plan usuwania wyrobów zawierających azbest – wzór, Ministerstwo Gospodarki, Warszawa, 2007,
26. Plan Gospodarki Odpadami dla Województwa Podlaskiego na lata 2012-2017 przyjęty uchwałą nr XX/233/12 Sejmiku Województwa Podlaskiego z dnia 21 czerwca 2012 r.
27. Program Oczyszczania Kraju z Azbestu na lata 2009-2032, Warszawa, 2010,
28. Program usuwania wyrobów zawierających azbest z terenu województwa podlaskiego przyjęty uchwałą Nr 144/2074/09 przez Zarząd Województwa Podlaskiego dnia 3 lutego 2009 r.
29. Strona internetowa ARiMR, [www.arimr.gov.pl](http://www.arimr.gov.pl),
30. Strona internetowa BGŻ, [www.bgz.pl](http://www.bgz.pl),
31. Strona internetowa BOŚ, [www.bosbank.pl](http://www.bosbank.pl),
32. GUS Bank Danych Lokalnych,
33. [geoserwis.gdos.gov.pl/mapy](http://geoserwis.gdos.gov.pl/mapy),
34. [www.biebrza.org.pl](http://www.biebrza.org.pl),
35. [www.lpkdn.wrotapodlasia.pl](http://www.lpkdn.wrotapodlasia.pl),
36. Program Ochrony Środowiska Gminy Kuźnica na lata 2011-2014 z uwzględnieniem perspektywy na lata 2015-2018.

## 12. Spis tabel, wykresów, map i załączników

### Spis tabel

Tabela nr 1 <i>Płyty azbestowo-cementowe stanowiące pokrycia dachowe obiektów budowlanych</i> .....	22
Tabela nr 2 <i>Wyniki inwentaryzacji dachów z płyt azbestowo-cementowych w podziale na miejscowości Gminy Kuźnica</i> .....	23
Tabela nr 3 <i>Wyniki inwentaryzacji dachów obiektów budowlanych według stopni pilności usunięcia wyrobów azbestowych z terenu Gminy Kuźnica</i> .....	24
Tabela nr 4 <i>Struktura własnościowa obiektów, w których są wykorzystywane wyroby azbestowe</i> .....	25
Tabela nr 5 <i>Funkcje budynków z pokryciem azbestowo-cementowym</i> .....	27
Tabela nr 6 <i>Odpady zawierające azbest zgromadzone na posesjach</i> .....	29
Tabela nr 7 <i>Podsumowanie wyników inwentaryzacji na terenie Gminy Kuźnica</i> .....	30
Tabela nr 8 <i>Harmonogram realizacji Programu w podziale na 2 etapy</i> .....	34
Tabela nr 9 <i>Nakłady finansowe na usunięcie płyt azbestowo-cementowych stanowiących pokrycia dachowe obiektów budowlanych (w zł)</i> .....	37
Tabela nr 10 <i>Szacunkowe całkowite koszty realizacji Programu (w zł)</i> .....	38
Tabela nr 11 <i>Prognozowana struktura finansowania realizacji Programu (w zł)</i> .....	44
Tabela nr 12 <i>Wskaźniki oceny wdrażania Programu</i> .....	45

### Spis wykresów

Wykres nr 1 <i>Porównanie liczby obiektów budowlanych z wyrobami azbestowymi w poszczególnych miejscowościach Gminy Kuźnica</i> .....	26
Wykres nr 2 <i>Porównanie ilości wyrobów azbestowych w poszczególnych miejscowościach Gminy Kuźnica</i> .....	27

### Spis map

Mapa nr 1 <i>Wyroby azbestowe w obrębach ewidencyjnych Gminy Kuźnica</i> .....	28
Mapa nr 2 <i>Rozmieszczenie składowisk przyjmujących odpady azbestowe w Polsce</i> .....	33

### Spis załączników

Załącznik 1. <i>Wzór oznakowania instalacji lub urządzeń zawierających azbest, rur azbestowo-cementowych oraz dróg utwardzonych odpadami azbestowymi</i> .....	52
Załącznik 2. <i>Wzór informacji o wyrobach zawierających azbest</i> .....	53
Załącznik 3. <i>Wzór oceny stanu i możliwości bezpiecznego użytkowania wyrobów zawierających azbest</i> .....	55
Załącznik 4. <i>Wzór informacji o rodzaju, ilości i miejscach występowania substancji stwarzających szczególne zagrożenie dla środowiska</i> .....	58
Załącznik 5. <i>Karta ewidencji odpadu</i> .....	60
Załącznik 6. <i>Karta przekazania odpadu</i> .....	61
Załącznik 7. <i>Szczegółowe zestawienie wyników inwentaryzacji</i> .....	62

## Załącznik 1. Wzór oznakowania instalacji lub urządzeń zawierających azbest, rur azbestowo-cementowych oraz dróg utwardzonych odpadami azbestowymi

### Pomieszczenie zawiera azbest\*



\* Tylko w przypadku oznakowania pomieszczenia w związku z brakiem możliwości trwałego umieszczenia oznakowania na instalacji lub urządzeniu zawierającym azbest.

Wszystkie instalacje lub urządzenia zawierające azbest oraz rury azbestowo-cementowe powinny być oznakowane w następujący sposób:

- 1) oznakowanie zgodne z podanym wzorem powinno mieć wymiary: co najmniej 5 cm wysokości (H) i 1/2H szerokości;
- 2) oznakowanie powinno składać się z:
  - a) części górnej ( $h = 40\% H$ ) zawierającej literę "a" w białym kolorze na czarnym tle,
  - b) części dolnej ( $60\% H$ ) zawierającej standardowy napis w białym lub czarnym kolorze na czerwonym tle; napis powinien być wyraźnie czytelny;
- 3) jeżeli wyrób zawiera krokidolit, standardowo stosowany zwrot "zawiera azbest" powinien być zastąpiony zwrotem "zawiera krokidolit/azbest niebieski".

### Wzór oznakowania dróg utwardzonych odpadami zawierającymi azbest przed wejściem w życie ustawy z dnia 19 czerwca 1997 r. o zakazie stosowania wyrobów zawierających azbest, ale niezabezpieczonych trwale przed emisją włókien azbestu



Wszystkie drogi utwardzone odpadami zawierającymi azbest przed wejściem w życie ustawy z dnia 19 czerwca 1997 r. o zakazie stosowania wyrobów zawierających azbest, ale niezabezpieczone trwale przed emisją włókien azbestu, powinny być oznakowane w następujący sposób:

- 1) oznakowanie zgodne z podanym wzorem powinno mieć wymiary: co najmniej 30 cm wysokości (H) i 1/2H szerokości;
- 2) oznakowanie powinno składać się z:
  - a) części górnej ( $h = 40\% H$ ) zawierającej literę "a" w białym kolorze na czarnym tle,
  - b) części dolnej ( $60\% H$ ) zawierającej standardowy napis w białym lub czarnym kolorze na czerwonym tle; napis powinien być wyraźnie czytelny.

**Załącznik 2. Wzór informacji o wyrobach zawierających azbest**

**INFORMACJA O WYROBACH ZAWIERAJĄCYCH AZBEST<sup>1)</sup>**

1. Nazwa miejsca/urządzenia/instalacji, adres<sup>2)</sup>:

.....

2. Wykorzystujący wyroby zawierające azbest – imię i nazwisko lub nazwa i adres:

.....  
.....

3. Rodzaj zabudowy<sup>3)</sup>:

.....

4. Numer działki ewidencyjnej<sup>4)</sup>:

.....

5. Numer obrębu ewidencyjnego<sup>4)</sup>:

.....

6. Nazwa, rodzaj wyrobu<sup>5)</sup>:

.....

7. Ilość posiadanych wyrobów<sup>6)</sup>:

.....

8. Stopień pilności<sup>7)</sup>:

.....

9. Zaznaczenie miejsca występowania wyrobów<sup>8)</sup>:

a) nazwa i numer dokumentu:

.....

b) data ostatniej aktualizacji:

.....

10. Przewidywany termin usunięcia wyrobów:

.....

11. Ilość usuniętych wyrobów zawierających azbest przekazanych do unieszkodliwienia<sup>6)</sup>:

.....

.....  
(podpis)

data .....

<sup>1)</sup> Za wyrób zawierający azbest uznaje się każdy wyrób zawierający wagowo 0,1 % lub więcej azbestu.

<sup>2)</sup> Adres faktycznego miejsca występowania azbestu należy uzupełnić w następującym formacie: województwo, powiat, gmina, miejscowość, ulica, numer nieruchomości.

<sup>3)</sup> Należy podać rodzaj zabudowy: budynek mieszkalny, budynek gospodarczy, budynek przemysłowy, budynek mieszkalno-gospodarczy, inny.

<sup>4)</sup> Należy podać numer działki ewidencyjnej i numer obrębu ewidencyjnego faktycznego miejsca występowania azbestu.

<sup>5)</sup> Przy określaniu rodzaju wyrobu zawierającego azbest należy stosować następującą klasyfikację:

- płyty azbestowo-cementowe płaskie stosowane w budownictwie,
- płyty faliste azbestowo-cementowe stosowane w budownictwie,
- rury i złącza azbestowo-cementowe,
- rury i złącza azbestowo-cementowe pozostawione w ziemi,
- izolacje natryskowe środkami zawierającymi w swoim składzie azbest,
- wyroby cierne azbestowo-kauczukowe,
- przędza specjalna, w tym włókna azbestowe obrobione,
- szczeliwa azbestowe,
- taśmy tkane i plecione, sznury i sznurki,
- wyroby azbestowo-kauczukowe, z wyjątkiem wyrobów ciernych,
- papier, tektura,
- drogi zabezpieczone (drogi utwardzone odpadami zawierającymi azbest przed wejściem w życie ustawy z dnia 19 czerwca 1997 r. o zakazie stosowania wyrobów zawierających azbest, po trwałym zabezpieczeniu przed emisją włókien azbestu),
- drogi utwardzone odpadami zawierającymi azbest przed wejściem w życie ustawy z dnia 19 czerwca 1997 r. o

- zakazie stosowania wyrobów zawierających azbest, ale niezabezpieczone trwale przed emisją włókien azbestu,
- inne wyroby zawierające azbest, oddzielnie niewymienione, w tym papier i tektura; podać jakie.
- <sup>6)</sup> Ilość wyrobów zawierających azbest należy podać w jednostkach właściwych dla danego wyrobu (kg, m<sup>2</sup>, m<sup>3</sup>, m.b., km).
- <sup>7)</sup> Według „Oceny stanu i możliwości bezpiecznego użytkowania wyrobów zawierających azbest” określonej w załączniku nr 1 do rozporządzenia Ministra Gospodarki, Pracy i Polityki Społecznej z dnia 2 kwietnia 2004 r. w sprawie sposobów i warunków bezpiecznego użytkowania i usuwania wyrobów zawierających azbest (Dz. U. Nr 71, poz. 649 oraz z 2010 r. Nr 162, poz. 1089).
- <sup>8)</sup> Nie dotyczy osób fizycznych niebędących przedsiębiorcami. Należy podać nazwę i numer dokumentu oraz datę jego ostatniej aktualizacji, w którym zostały oznaczone miejsca występowania wyrobów zawierających azbest, w szczególności planu sytuacyjnego terenu instalacji lub urządzenia zawierającego azbest, dokumentacji technicznej.

**Załącznik 3. Wzór oceny stanu i możliwości bezpiecznego użytkowania wyrobów zawierających azbest****OCENA  
stanu i możliwości bezpiecznego użytkowania wyrobów zawierających azbest**

Nazwa miejsca/obiektu/urządzenia budowlanego/instalacji przemysłowej:

.....  
.....

Adres miejsca/obiektu/urządzenia budowlanego/instalacji przemysłowej:

.....  
.....Rodzaj zabudowy<sup>1)</sup>:.....  
.....Numer działki ewidencyjnej<sup>2)</sup>:.....  
.....Numer obrębu ewidencyjnego<sup>2)</sup>:.....  
.....Nazwa, rodzaj wyrobu<sup>3)</sup>:.....  
.....Ilość wyrobów<sup>4)</sup>:.....  
.....Data sporządzenia poprzedniej oceny<sup>5)</sup>: .....

Grupa/ nr	Rodzaj i stan wyrobu	Punkty	Ocena
<b>I</b>	<b>Sposób zastosowania azbestu</b>		
1	Powierzchnia pokryta masą natryskową z azbestem (torkret)	30	
2	Tynk zawierający azbest	30	
3	Lekkie płyty izolacyjne z azbestem (ciężar obj. < 1 000 kg/m <sup>3</sup> )	25	
4	Pozostałe wyroby z azbestem (np. pokrycia dachowe, elewacyjne)	10	
<b>II</b>	<b>Struktura powierzchni wyrobu z azbestem</b>		
5	Duże uszkodzenia powierzchni, naruszona struktura włókien	60	
6	Niewielkie uszkodzenia powierzchni (rysy, odpryski, załamania), naruszona struktura włókien	30	
7	Ścisła struktura włókien przy braku warstwy zabezpieczającej lub jej dużych ubytkach	15	
8	Warstwa zabezpieczająca bez uszkodzeń	0	
<b>III</b>	<b>Możliwość uszkodzenia powierzchni wyrobu z azbestem</b>		
9	Wyrób jest przedmiotem jakichś prac	30	
10	Wyrób bezpośrednio dostępny (do wysokości 2 m)	15	
11	Wyrób narażony na uszkodzenia mechaniczne	10	
12	Wyrób narażony na wstrząsy i drgania lub czynniki atmosferyczne	10	

13	Wyrób nie jest narażony na wpływy zewnętrzne	0	
<b>IV</b>	<b>Miejsce usytuowania wyrobu w stosunku do pomieszczeń użytkowych</b>		
14	Bezpośrednio w pomieszczeniu	30	
15	Za zawieszonym, nieszczelnym sufitem lub innym pokryciem	25	
16	W systemie wentylacji pomieszczenia (kanały wentylacyjne)	25	
17	Na zewnątrz obiektu (np. tynk)	20	
18	Elementy obiektu (np. osłony balkonowe, filarki międzyokienne)	10	
19	Za zawieszonym szczelnym sufitem lub innym pokryciem, ponad pyłoszczelną powierzchnią lub poza szczelnym kanałem wentylacyjnym	5	
20	Bez kontaktu z pomieszczeniem (np. na dachu odizolowanym od pomieszczeń mieszkalnych)	0	
<b>V</b>	<b>Wykorzystanie miejsca/obiektu/urządzenia budowlanego/instalacji przemysłowej</b>		
21	Regularnie przez dzieci, młodzież lub sportowców	40	
22	Stale lub częste (np. zamieszkanie, miejsce pracy)	30	
23	Czasowe (np. domki rekreacyjne)	15	
24	Rzadkie (np. strychy, piwnice, komórki)	5	
25	Nieużytkowane (np. opuszczone zabudowania mieszkalne lub gospodarskie, wyłączone z użytkowania obiekty, urządzenia lub instalacje)	0	
<b>SUMA PUNKTÓW OCENY</b>			
<b>STOPIEŃ PILNOŚCI</b>			

**UWAGA:** W każdej z pięciu grup arkusza należy wskazać co najmniej jedną pozycję. Jeśli w grupie zostanie wskazana więcej niż jedna pozycja, sumując punkty z poszczególnych grup, należy uwzględnić tylko pozycję o najwyższej punktacji w danej grupie. Sumaryczna liczba punktów pozwala określić stopień pilności:

**Stopień pilności I** od 120 punktów

wymagane pilnie usunięcie (wymiana na wyrób bezazbestowy) lub zabezpieczenie

**Stopień pilności II** od 95 do 115 punktów

wymagana ponowna ocena w terminie do 1 roku

**Stopień pilności III** do 90 punktów

wymagana ponowna ocena w terminie do 5 lat

.....  
Oceniający  
(nazwisko i imię)

.....  
Właściciel/Zarządca  
(podpis)

.....  
(miejsowość, data)

.....  
(adres lub pieczęć z adresem)

Objaśnienia:

<sup>1)</sup> Należy podać rodzaj zabudowy: budynek mieszkalny, budynek gospodarczy, budynek przemysłowy, inny.

<sup>2)</sup> Należy podać numer obrębu ewidencyjnego i numer działki ewidencyjnej faktycznego miejsca występowania azbestu.

<sup>3)</sup> Przy określaniu rodzaju wyrobu zawierającego azbest należy stosować następującą klasyfikację:

- płyty azbestowo-cementowe płaskie stosowane w budownictwie,
- płyty faliste azbestowo-cementowe dla budownictwa,
- rury i złącza azbestowo-cementowe,
- izolacje natryskowe środkami zawierającymi w swoim składzie azbest,
- wyroby cierne azbestowo-kauczukowe,



- przędza specjalna, w tym włókna azbestowe obrobione,
  - szczeliwa azbestowe,
  - taśmy tkane i plecione, sznury i sznurki,
  - wyroby azbestowo-kauczukowe, z wyjątkiem wyrobów ciemnych,
  - papier, tektura,
  - inne wyroby zawierające azbest, oddzielnie niewymienione, w tym papier i tektura, podać jakie.
- <sup>4)</sup> Ilość wyrobów azbestowych podana w jednostkach masy (Mg) oraz w jednostkach właściwych dla danego wyrobu (m<sup>2</sup>, m<sup>3</sup>, mb).
- <sup>5)</sup> Należy podać datę przeprowadzenia poprzedniej oceny; jeśli jest to pierwsza ocena, należy wpisać „pierwsza ocena”.

**Załącznik 4. Wzór informacji o rodzaju, ilości i miejscach występowania substancji stwarzających szczególne zagrożenie dla środowiska**

Gmina: .....  
 Informacje za okres: .....  
 Powiat: .....  
 określające stan na dzień: .....  
 Województwo: .....

**Dział 1. Informacje dotyczące azbestu**

Lp.	Opis pola	Informacje
<b>Informacje ogólne</b>		
1	Rok, którego dotyczą informacje <sup>1)</sup>	
2	Identyfikator województwa <sup>1)</sup>	
3	Identyfikator powiatu <sup>1)</sup>	
4	Identyfikator gminy <sup>1)</sup>	
5	Rodzaj gminy <sup>1), 2)</sup>	
<b>Informacje dotyczące wyrobu zawierającego azbest</b>		
6	Miejscowość, w której wyrób jest zlokalizowany <sup>1)</sup>	
7	Ulica <sup>1)</sup>	
8	Numer domu	
9	Numer działki ewidencyjnej <sup>3)</sup>	
10	Obręb ewidencyjny <sup>1), 4)</sup>	
11	Rodzaj zabudowy <sup>5)</sup>	
12	Nazwa miejsca lub urządzenia lub instalacji	
13	Nazwa i rodzaj wyrobu <sup>6)</sup>	
14	Przewidywany termin usunięcia wyrobu	
15	Ilość posiadanego wyrobu <sup>7)</sup>	
16	Ilość odpadów zawierających azbest przekazanych do unieszkodliwienia <sup>8)</sup>	
17	Stopień pilności <sup>9)</sup>	
18	Nazwa i numer dokumentu, na którym jest oznaczone miejsce występowania wyrobu	
19	Data ostatniej aktualizacji dokumentu	
<b>Informacje dotyczące wprowadzania i zmian informacji</b>		
20	Data wprowadzenia informacji	
21	Data ostatniej zmiany informacji	
22	Imię i nazwisko osoby dokonującej wpisu do rejestru	

**Objaśnienia:**

1) Zgodne z krajowym rejestrem urzędowym podziału terytorialnego kraju, o którym mowa w ustawie z dnia 29 czerwca 1995 r. o statystyce publicznej (Dz. U. z 2012 r. poz. 591 oraz z 2013 r. poz. 2), zwanym dalej „rejestrem TERYT”.

2) Należy podać rodzaj gminy: miejska, wiejska, miejsko-wiejska, zgodnie z rejestrem TERYT.

3) Należy podać numer działki ewidencyjnej faktycznego miejsca występowania azbestu.

4) Należy podać numer obrębu ewidencyjnego faktycznego miejsca występowania azbestu.

5) Należy podać rodzaj zabudowy: budynek mieszkalny, budynek gospodarczy, budynek przemysłowy, budynek mieszkalno-gospodarczy, inny.

6) Przy określaniu rodzaju wyrobu zawierającego azbest należy stosować następującą klasyfikację:

- płyty azbestowo-cementowe płaskie stosowane w budownictwie,
- płyty azbestowo-cementowe faliste stosowane w budownictwie,
- rury i złącza azbestowo-cementowe,
- rury i złącza azbestowo-cementowe pozostawione w ziemi,
- izolacje natryskowe wykonane środkami zawierającymi w swoim składzie azbest,
- wyroby cierne azbestowo-kauczukowe,
- przędza specjalna, w tym włókna azbestowe obrobione,
- szczeliwa azbestowe,
- taśmy tkane i plecione, sznury i sznurki,
- wyroby azbestowo-kauczukowe, z wyjątkiem wyrobów ciernych,

- papier, tektura.
  - drogi zabezpieczone (drogi utwardzone odpadami zawierającymi azbest przed dniem wejścia w życie ustawy z dnia 19 czerwca 1997 r. o zakazie stosowania wyrobów zawierających azbest (Dz. U. z 2004 r. Nr 3, poz. 20, z późn. zm.), po trwałym zabezpieczeniu przed emisją włókien azbestu),
  - drogi utwardzone odpadami zawierającymi azbest przed dniem wejścia w życie ustawy z dnia 19 czerwca 1997 r. o zakazie stosowania wyrobów zawierających azbest, które nie zostały zabezpieczone trwale przed emisją włókien azbestu,
  - inne wyroby zawierające azbest, oddzielnie niewymienione, w tym papier i tektura; podać jakie.
- 7) Ilość wyrobu należy podać w jednostce właściwej dla danego wyrobu (kg, m<sup>2</sup>, m<sup>3</sup>, m, km).
- 8) Ilość odpadu należy podać w jednostce właściwej dla danego odpadu (kg).
- 9) Określony na podstawie oceny stanu i możliwości bezpiecznego użytkowania wyrobów zawierających azbest, o której mowa w § 4 ust. 2 rozporządzenia Ministra Gospodarki, Pracy i Polityki Społecznej z dnia 2 kwietnia 2004 r. w sprawie sposobów i warunków bezpiecznego użytkowania i usuwania wyrobów zawierających azbest (Dz. U. Nr 71, poz. 649, z późn. zm.).

### Załącznik 5. Karta ewidencji odpadu

<b>KARTA EWIDENCJI ODPADU<sup>1)</sup></b>					<b>Nr karty</b>	<b>Rok kalendarzowy</b>				
Kod odpadu <sup>2)</sup>										
Rodzaj odpadu <sup>2)</sup>										
Procentowa zawartość PCB w odpadzie <sup>3)</sup>										
Posiadacz odpadów <sup>4)</sup>										
<b>Adres posiadacza odpadów<sup>5)</sup></b>										
Województwo		Gmina		Miejscowość	Telefon służbowy	Faks służbowy				
Ulica			Nr domu	Nr lokalu	Kod pocztowy					
<b>Miejsce prowadzenia działalności<sup>8)</sup></b>										
Województwo		Gmina		Miejscowość	Telefon służbowy	Faks służbowy				
Ulica			Nr domu	Nr lokalu	Kod pocztowy					
<b>Działalność w zakresie:<sup>7)</sup></b>										
W		Zb		Od		Un				
<input type="checkbox"/>		<input type="checkbox"/>		<input type="checkbox"/>		<input type="checkbox"/>				
<b>Gospodarowanie odpadami</b>										
Miesiąc	Masa wytworzonych odpadów [Mg] <sup>8,9)</sup>	Masa odebranych odpadów komunalnych [Mg] <sup>8,10,11)</sup>	Masa przyjętych odpadów [Mg] <sup>8)</sup>	Nr karty przekazania odpadu <sup>12)</sup>	We własnym zakresie			Odpady przekazane		imię i nazwisko osoby sporządzającej
					masa [Mg] <sup>8,13)</sup>	metoda odzysku R <sup>14)</sup>	metoda unieszkodliwiania D <sup>15)</sup>	masa [Mg] <sup>8)</sup>	nr karty przekazania odpadu <sup>16)</sup>	

**Objaśnienia:**

- 1) W przypadku wytwarzania, zbierania, odzysku i unieszkodliwiania odpadów należy sporządzać osobną kartę ewidencji odpadu dla każdego miejsca prowadzenia działalności, z wyjątkiem usług, o których mowa w art. 3 ust. 3 pkt 22 ustawy z dnia 27 kwietnia 2001 r. o odpadach. W przypadku odbierania odpadów komunalnych należy sporządzić osobno kartę dla każdej gminy, z terenu której odpady komunalne są odbierane. Nie dotyczy komunalnych osadów ściekowych stosowanych w celach, o których mowa w art. 43 ust. 1 ustawy z dnia 27 kwietnia 2001 r. o odpadach, prowadzącego zakład przetwarzania, o którym mowa w ustawie z dnia 29 lipca 2005 r. o zużytych sprzęcie elektrycznym i elektronicznym (Dz. U. Nr 180, poz. 1495, z późn. zm.), w zakresie odpadów powstałych w wyniku demontażu zużytego sprzętu elektrycznego i elektronicznego, oraz prowadzącego stację demontażu i prowadzącego punkt zbierania pojazdów, o których mowa w ustawie z dnia 20 stycznia 2005 r. o recyklingu pojazdów wycofanych z eksploatacji (Dz. U. Nr 25, poz. 202, z późn. zm.), w zakresie gospodarowania pojazdami wycofanymi z eksploatacji.
- 2) Zgodnie z katalogiem odpadów stanowiącym załącznik do rozporządzenia Ministra Środowiska z dnia 27 września 2001 r. w sprawie katalogu odpadów (Dz. U. Nr 112, poz. 1206).
- 3) Dotyczy działalności w zakresie unieszkodliwiania PCB.
- 4) Podać imię i nazwisko lub nazwę posiadacza odpadów. W przypadku odbierania odpadów komunalnych posiadaczem obowiązany do wypełnienia karty ewidencji odpadu jest przedsiębiorca, który uzyskał zezwolenie na prowadzenie działalności w zakresie odbierania odpadów od właścicieli nieruchomości, o którym mowa w ustawie z dnia 13 września 1996 r. o utrzymaniu czystości i porządku w gminach (Dz. U. z 2005 r. Nr 236, poz. 2008, z późn. zm.), lub gminna jednostka organizacyjna, o której mowa w tej ustawie.
- 5) Podać adres zamieszkania lub siedziby posiadacza odpadów.
- 6) Podać adres miejsca prowadzenia działalności. W przypadku posiadania decyzji na prowadzenie działalności na terenie całego kraju lub na określonym obszarze należy wskazać adres siedziby lub miejsca zamieszkania posiadacza odpadów. W przypadku przedsiębiorcy, który uzyskał zezwolenie na odbieranie odpadów komunalnych od właścicieli nieruchomości, o którym mowa w ustawie z dnia 13 września 1996 r. o utrzymaniu czystości i porządku w gminach, należy podać województwo i gminę.
- 7) Zaznaczyć symbolem X właściwy kwadrat: W - wytwarzanie odpadów, Zb - zbieranie odpadów, Od - odzysk, Un - unieszkodliwianie odpadów, Ok - odbieranie odpadów komunalnych.
- 8) Podać masę odpadów z dokładnością co najmniej do pierwszego miejsca po przecinku dla odpadów innych niż niebezpieczne; co najmniej do trzeciego miejsca po przecinku dla odpadów niebezpiecznych.
- 9) Nie dotyczy odpadów komunalnych.
- 10) Odpady komunalne w rozumieniu definicji zawartej w ustawie z dnia 27 kwietnia 2001 r. o odpadach.
- 11) Wypełnia przedsiębiorca, który uzyskał zezwolenie na prowadzenie działalności w zakresie odbierania odpadów od właścicieli nieruchomości, o którym mowa w ustawie z dnia 13 września 1996 r. o utrzymaniu czystości i porządku w gminach, lub gminna jednostka organizacyjna, o której mowa w tej ustawie.
- 12) Podać nr karty przekazania, na podstawie której odpad został przyjęty. W przypadku przywozu odpadów na terytorium kraju należy wpisać "Przywóz do RP". W przypadku przyjmowania odpadów z innego miejsca prowadzenia działalności danego posiadacza odpadów należy wskazać to miejsce, podając województwo, nazwę miejscowości, ulicę, nr domu i lokalu. W przypadku przyjmowania odpadów od posiadacza zwolnionego z obowiązku prowadzenia ewidencji odpadów rubryka pozostaje niewypełniona.
- 13) Podać masę odpadów zagospodarowanych we własnym zakresie.
- 14) Symbole R określają procesy odzysku zgodnie z załącznikiem nr 5 do ustawy z dnia 27 kwietnia 2001 r. o odpadach.
- 15) Symbole D określają procesy unieszkodliwiania odpadów zgodnie z załącznikiem nr 6 do ustawy z dnia 27 kwietnia 2001 r. o odpadach.
- 16) Podać nr karty przekazania odpadu, którą został przekazany innemu posiadaczowi odpadów. W przypadku wywozu odpadów poza terytorium kraju należy wpisać "Wywóz poza RP". W przypadku przekazania odpadów osobom fizycznym lub jednostkom organizacyjnym niebędącym przedsiębiorcami do wykorzystania na własne potrzeby zgodnie z przepisami wydanymi na podstawie art. 33 ust. 3 ustawy z dnia 27 kwietnia 2001 r. o odpadach należy wpisać "Przekazane os. fiz.". W przypadku przekazywania do innego miejsca prowadzenia działalności danego posiadacza odpadów należy wskazać to miejsce, podając województwo, nazwę miejscowości, ulicę, nr domu i lokalu.

## Załącznik 6. Karta przekazania odpadu

KARTA PRZEKAZANIA ODPADU		Nr karty <sup>1)</sup>	Rok kalendarzowy
Posiadacz odpadów, który przekazuje odpad <sup>2,3)</sup>	Transportujący odpad <sup>2,4)</sup>	Posiadacz odpadów, który przyjmuje odpad <sup>2)</sup>	
Adres <sup>5)</sup>	Adres <sup>5,6)</sup>	Adres <sup>5)</sup>	
Nr REGON <sup>6)</sup>	Nr REGON <sup>6,7)</sup>	Nr REGON <sup>6)</sup>	
Miejsce przeznaczenia odpadów <sup>8)</sup>			
Rodzaj procesu przetwarzania, któremu powinien zostać poddany odpad <sup>9)</sup>			
Wnioskuję o wydanie dokumentu potwierdzającego odzysk lub recykling <sup>10)</sup>		TAK <input type="checkbox"/>	NIE <input type="checkbox"/>
Kod odpadu <sup>11)</sup>	Rodzaj odpadu <sup>11)</sup>		
Data/miesiąc <sup>12,13)</sup>	Masa przekazanych odpadów [Mg] <sup>14)</sup>	Numer rejestracyjny pojazdu, przyczepy lub naczepy <sup>7,15)</sup>	
Potwierdzam przekazanie odpadu	Potwierdzam wykonanie usługi transportu <sup>4,6)</sup>	Potwierdzam przejęcie odpadu	
data, pieczęć i podpis	data, pieczęć i podpis	data, pieczęć i podpis	

## Objaśnienia:

- Numer jest nadawany przez posiadacza odpadów, który przekazuje odpad.
- Podać imię i nazwisko lub nazwę podmiotu.
- W przypadku odpadów komunalnych do wypełnienia karty przekazania odpadu jest obowiązany przedsiębiorca, który uzyskał zezwolenie na prowadzenie działalności w zakresie odbierania odpadów od właścicieli nieruchomości, o którym mowa w ustawie z dnia 13 września 1996 r. o utrzymaniu czystości i porządku w gminach (Dz. U. z 2005 r. Nr 236, poz. 2008, z późn. zm.), lub gminna jednostka organizacyjna, o której mowa w tej ustawie.
- Dotyczy przedsiębiorcy transportującego odpady, niebędącego posiadaczem odpadów, działającego na zlecenie innego posiadacza odpadów, który zlecił mu wykonanie usługi transportu odpadów.
- Podać adres zamieszkania lub siedziby podmiotu.
- O ile posiada.
- W przypadku gdy odpad jest transportowany kolejno przez dwóch lub więcej prowadzących działalność w zakresie transportu odpadów, w oznaczonych rubrykach należy podać wymagane dane i podpisy wszystkich transportujących odpad z zachowaniem kolejności transportowania odpadu.
- Podać adres miejsca odbioru odpadu, pod który należy dostarczyć odpad, wskazany przez posiadacza odpadu transportującemu odpady.
- Dotyczy stacji demontażu w przypadku przekazywania odpadów powstałych w wyniku demontażu pojazdów wycofanych z eksploatacji. Podać symbol R lub D. Symbole R określają procesy odzysku zgodnie z załącznikiem nr 5 do ustawy z dnia 27 kwietnia 2001 r. o odpadach. Symbole D określają procesy unieszkodliwiania odpadów zgodnie z załącznikiem nr 6 do ustawy z dnia 27 kwietnia 2001 r. o odpadach.
- Dotyczy dokumentów wystawianych przez prowadzących odzysk lub recykling na podstawie ustawy z dnia 11 maja 2001 r. o obowiązkach przedsiębiorców w zakresie gospodarowania niektórymi odpadami oraz o opłacie produktowej (Dz. U. z 2007 r. Nr 90, poz. 607, z późn. zm.).
- Zgodnie z katalogiem odpadów stanowiącym załącznik do rozporządzenia Ministra Środowiska z dnia 27 września 2001 r. w sprawie katalogu odpadów (Dz. U. Nr 112, poz. 1206).
- W przypadku odpadów niebezpiecznych podać datę przekazania odpadu.
- Karta może być stosowana jako jednorazowa karta przekazania odpadu lub jako zbiorcza karta przekazania odpadu, obejmująca odpad danego rodzaju przekazywany łącznie w czasie jednego miesiąca kalendarzowego, za pośrednictwem tego samego transportującego odpady temu samemu posiadaczowi odpadów.
- Podać masę odpadów z dokładnością co najmniej do pierwszego miejsca po przecinku dla odpadów innych niż niebezpieczne; co najmniej do trzeciego miejsca po przecinku dla odpadów niebezpiecznych.
- Dotyczy odpadów niebezpiecznych.

## Załącznik 7. Szczegółowe zestawienie wyników inwentaryzacji

Lp.	Miejscowość	Ulica	Nr	Nr obrębu	Nr działki ew.	Typ płyt	Stan płyt	Ilość m <sup>2</sup>
1	Achrymowce		1	201105_2.0001	75/1	2	3	55
2	Achrymowce		1	201105_2.0001	75/1	2	3	46
3	Achrymowce		1	201105_2.0001	75/1	2	3	127
4	Achrymowce		1	201105_2.0001	75/1	2	3	8
5	Achrymowce		1	201105_2.0001	75/1	2	3	50
6	Achrymowce		1	201105_2.0001	75/1	2	3	65
7	Achrymowce		2	201105_2.0001	181/2	2	3	133
8	Achrymowce		2	201105_2.0001	181/2	2	3	20
9	Achrymowce		2	201105_2.0001	181/2	2	3	64
10	Achrymowce		2	201105_2.0001	181/2	2	3	226
11	Achrymowce		2	201105_2.0001	181/2	2	3	22
12	Achrymowce		2	201105_2.0001	181/2	2	3	154
13	Achrymowce		2	201105_2.0001	181/2	2	3	16
14	Achrymowce		2	201105_2.0001	181/2	2	3	27
15	Achrymowce		4	201105_2.0001	154	2	3	20
16	Achrymowce		4	201105_2.0001	154	2	3	158
17	Achrymowce		4	201105_2.0001	154	2	3	67
18	Achrymowce		5	201105_2.0001	70/2	2	3	65
19	Achrymowce		5	201105_2.0001	70/2	2	3	190
20	Achrymowce		5	201105_2.0001	70/2	2	3	280
21	Achrymowce		5	201105_2.0001	70/2	1	3	58
22	Achrymowce		5	201105_2.0001	70/2	2	3	36
23	Achrymowce		5	201105_2.0001	70/2	2	3	59
24	Achrymowce		6	201105_2.0001	57/1	2	3	368
25	Achrymowce		6	201105_2.0001	57/1	2	3	371
26	Achrymowce		6	201105_2.0001	57/1	2	3	34
27	Achrymowce		6	201105_2.0001	57/1	2	3	126
28	Achrymowce		6	201105_2.0001	57/1	2	3	17
29	Achrymowce		7	201105_2.0001	153	1	3	146
30	Achrymowce		7	201105_2.0001	153	2	3	18
31	Achrymowce		7	201105_2.0001	153	1	3	160
32	Achrymowce		7	201105_2.0001	153	2	3	68
33	Achrymowce		8	201105_2.0001	152	2	3	314
34	Achrymowce		8	201105_2.0001	152	2	3	20
35	Achrymowce		8	201105_2.0001	152	2	3	17
36	Achrymowce		10	201105_2.0001	151	2	3	137
37	Achrymowce		10	201105_2.0001	151	2	3	222
38	Achrymowce		11	201105_2.0001	55/5	2	3	252
39	Achrymowce		11	201105_2.0001	55/5	2	3	31
40	Achrymowce		12	201105_2.0001	150	2	3	245
41	Achrymowce		12	201105_2.0001	150	2	3	31
42	Achrymowce		12	201105_2.0001	150	2	3	219
43	Achrymowce		12	201105_2.0001	150	2	3	31
44	Achrymowce		13	201105_2.0001	54/1	2	3	259
45	Achrymowce		13	201105_2.0001	54/1	2	3	66
46	Achrymowce		14	201105_2.0001	149	2	3	392
47	Achrymowce		14	201105_2.0001	149	2	3	129
48	Achrymowce		14	201105_2.0001	149	2	3	71
49	Achrymowce		15	201105_2.0001	147/3	2	3	192
50	Achrymowce		16	201105_2.0001	147/2	2	3	273
51	Achrymowce		18	201105_2.0001	51/1	2	3	259

Lp.	Miejscowość	Ulica	Nr	Nr obrębu	Nr działki ew.	Typ płyt	Stan płyt	Ilość m <sup>2</sup>
52	Achrymowce		18	201105_2.0001	51/1	1	3	57
53	Achrymowce		20	201105_2.0001	50/3	2	3	158
54	Achrymowce		22	201105_2.0001	48/1	2	3	318
55	Achrymowce		22	201105_2.0001	48/1	2	3	69
56	Achrymowce		24	201105_2.0001	144	2	3	223
57	Achrymowce		24	201105_2.0001	144	2	3	185
58	Achrymowce		24	201105_2.0001	144	2	3	136
59	Achrymowce		24	201105_2.0001	144	2	3	99
60	Achrymowce		25	201105_2.0001	143	2	3	140
61	Achrymowce		25	201105_2.0001	143	2	3	35
62	Achrymowce		25	201105_2.0001	143	2	3	58
63	Achrymowce		25	201105_2.0001	143	2	3	41
64	Achrymowce		26	201105_2.0001	1/3	2	3	470
65	Achrymowce		26	201105_2.0001	1/3	2	3	124
66	Achrymowce		26	201105_2.0001	46	2	3	233
67	Achrymowce		26	201105_2.0001	46	2	3	225
68	Achrymowce		26	201105_2.0001	46	2	3	404
69	Achrymowce		26	201105_2.0001	46	2	3	127
70	Achrymowce		26	201105_2.0001	46	2	3	65
71	Achrymowce		27	201105_2.0001	45	2	3	259
72	Achrymowce		27	201105_2.0001	45	1	3	74
73	Achrymowce		28	201105_2.0001	139	2	3	71
74	Achrymowce		28	201105_2.0001	139	2	3	16
75	Achrymowce		28	201105_2.0001	139	2	3	28
76	Achrymowce		29	201105_2.0001	40/1	1	3	133
77	Achrymowce		30	201105_2.0001	35/1	2	3	48
78	Achrymowce		30	201105_2.0001	35/1	2	3	91
79	Achrymowce		30	201105_2.0001	35/1	2	3	117
80	Achrymowce		31	201105_2.0001	21/2	2	3	413
81	Achrymowce		31	201105_2.0001	21/2	2	3	82
82	Achrymowce		31	201105_2.0001	21/2	1	3	117
83	Achrymowce		31	201105_2.0001	21/2	2	3	11
84	Achrymowce		31	201105_2.0001	21/2	2	3	6
85	Achrymowce		32	201105_2.0001	131/1	2	3	106
86	Achrymowce		32	201105_2.0001	131/1	2	3	160
87	Achrymowce		32	201105_2.0001	131/1	2	3	190
88	Achrymowce		33	201105_2.0001	133	2	3	93
89	Achrymowce		BN	201105_2.0001	44	2	3	291
90	Achrymowce		BN	201105_2.0001	44	2	3	246
91	Achrymowce		BN	201105_2.0001	44	2	3	65
92	Achrymowce		BN	201105_2.0001	53/1	1	3	184
93	Achrymowce		BN	201105_2.0001	53/1	2	3	35
94	Achrymowce		BN	201105_2.0001	53/1	2	3	25
95	Achrymowce		BN	201105_2.0001	180	2	3	161
96	Białobłockie		6	201105_2.0002	40/1	2	3	136
97	Białobłockie		7	201105_2.0002	7/1	2	3	387
98	Białobłockie		7	201105_2.0002	7/1	2	3	136
99	Białobłockie		7	201105_2.0002	7/1	2	3	88
100	Białobłockie		7	201105_2.0002	7/1	2	3	86
101	Białobłockie		7	201105_2.0002	7/1	2	3	55
102	Białobłockie		8	201105_2.0002	8/4	2	3	257
103	Białobłockie		8	201105_2.0002	8/4	2	3	16
104	Białobłockie		9	201105_2.0002	13/4	2	3	249

Lp.	Miejscowość	Ulica	Nr	Nr obrębu	Nr działki ew.	Typ płyt	Stan płyt	Ilość m <sup>2</sup>
105	Białobłockie		9	201105_2.0002	13/4	2	3	122
106	Białobłockie		9	201105_2.0002	13/4	2	3	371
107	Białobłockie		9	201105_2.0002	13/4	2	3	37
108	Białobłockie		9	201105_2.0002	13/4	2	3	26
109	Białobłockie		10	201105_2.0002	12/3	2	3	243
110	Białobłockie		BN	201105_2.0002	12/6	2	3	246
111	Białobłockie		BN	201105_2.0002	39/3	2	3	204
112	Białobłockie		BN	201105_2.0002	39/3	2	3	499
113	Białobłockie		BN	201105_2.0002	39/3	2	3	39
114	Białobłockie		BN	201105_2.0002	39/3	2	3	39
115	Bilminy		1	201105_2.0003	105	2	3	156
116	Bilminy		1	201105_2.0003	105	2	3	150
117	Bilminy		5	201105_2.0003	103	2	3	372
118	Bilminy		5	201105_2.0003	103	2	3	325
119	Bilminy		5	201105_2.0003	103	2	3	124
120	Bilminy		5	201105_2.0003	103	2	3	75
121	Bilminy		6	201105_2.0003	102/4	2	3	180
122	Bilminy		6	201105_2.0003	102/4	2	3	151
123	Bilminy		7	201105_2.0003	98/2	1	3	132
124	Bilminy		8	201105_2.0003	112	2	3	134
125	Bilminy		8	201105_2.0003	112	2	3	173
126	Bilminy		8	201105_2.0003	112	2	3	31
127	Bilminy		8	201105_2.0003	112	2	3	243
128	Bilminy		9	201105_2.0003	113	2	3	182
129	Bilminy		10	201105_2.0003	99	2	3	96
130	Bilminy		10	201105_2.0003	99	2	3	102
131	Bilminy		10	201105_2.0003	99	2	3	19
132	Bilminy		11	201105_2.0003	93	2	3	129
133	Bilminy		11	201105_2.0003	93	2	3	74
134	Bilminy		11	201105_2.0003	93	2	3	48
135	Bilminy		14	201105_2.0003	51/1	2	3	332
136	Bilminy		14	201105_2.0003	51/1	2	3	33
137	Bilminy		15	201105_2.0003	50	2	3	346
138	Bilminy		15	201105_2.0003	50	2	3	112
139	Bilminy		15	201105_2.0003	50	2	3	41
140	Bilminy		16	201105_2.0003	47/9	2	3	53
141	Bilminy		16	201105_2.0003	47/9	2	3	140
142	Bilminy		17	201105_2.0003	47/10	2	3	154
143	Bilminy		17	201105_2.0003	47/10	2	3	181
144	Bilminy		17	201105_2.0003	47/10	2	3	173
145	Bilminy		18	201105_2.0003	46/2	2	3	297
146	Bilminy		18	201105_2.0003	46/2	2	3	154
147	Bilminy		18	201105_2.0003	46/2	2	3	32
148	Bilminy		18	201105_2.0003	46/2	2	3	132
149	Bilminy		20	201105_2.0003	45	2	3	407
150	Bilminy		20	201105_2.0003	45	2	3	64
151	Bilminy		20	201105_2.0003	45	2	3	171
152	Bilminy		24	201105_2.0003	1/4	2	3	231
153	Bilminy		24	201105_2.0003	1/4	2	3	103
154	Bilminy		24	201105_2.0003	1/4	1	3	98
155	Bilminy		24	201105_2.0003	1/4	1	3	73
156	Bilminy		25	201105_2.0003	2/2	2	3	205
157	Bilminy		27	201105_2.0003	3/4	2	3	112



Lp.	Miejscowość	Ulica	Nr	Nr obrębu	Nr działki ew.	Typ płyt	Stan płyt	Ilość m <sup>2</sup>
158	Bilminy		29	201105_2.0003	9/1	2	3	113
159	Bilminy		29	201105_2.0003	9/1	2	3	240
160	Bilminy		29	201105_2.0003	9/1	2	3	30
161	Bilminy		19a	201105_2.0003	46/1	2	3	175
162	Bilminy		19a	201105_2.0003	46/1	2	3	102
163	Bilminy		BN	201105_2.0003	30/3	2	3	570
164	Bilminy		BN	201105_2.0003	102/1	2	3	17
165	Bilminy		BN	201105_2.0003	4/2	2	3	291
166	Chreptowce		1	201105_2.0004	9/1	2	3	16
167	Chreptowce		1	201105_2.0004	9/1	2	3	12
168	Chreptowce		1	201105_2.0004	9/1	2	3	33
169	Chreptowce		3	201105_2.0004	19/1	2	3	123
170	Chreptowce		3	201105_2.0004	19/1	2	3	143
171	Chreptowce		3	201105_2.0004	19/1	2	3	19
172	Chreptowce		3	201105_2.0004	19/1	2	3	93
173	Chreptowce		7	201105_2.0004	16/2	2	3	63
174	Chreptowce		15	201105_2.0004	81	2	3	107
175	Chreptowce		15	201105_2.0004	81	2	3	29
176	Chreptowce		19	201105_2.0004	141	2	3	28
177	Chreptowce		20	201105_2.0004	95/1	2	3	129
178	Chreptowce		20	201105_2.0004	95/1	2	3	45
179	Chreptowce		20	201105_2.0004	95/1	2	3	99
180	Chreptowce		20	201105_2.0004	95/1	2	3	30
181	Chreptowce		20	201105_2.0004	95/1	2	3	18
182	Chreptowce		24	201105_2.0004	16/1	2	3	310
183	Chreptowce		24	201105_2.0004	16/1	2	3	42
184	Chreptowce		24	201105_2.0004	16/1	2	3	250
185	Chreptowce		24	201105_2.0004	16/1	2	3	178
186	Chreptowce		27	201105_2.0004	69/1	2	3	249
187	Chreptowce		27	201105_2.0004	69/1	2	3	49
188	Chreptowce		27	201105_2.0004	69/1	2	3	371
189	Chreptowce		27	201105_2.0004	69/1	2	3	61
190	Chreptowce		27	201105_2.0004	69/1	2	3	173
191	Chreptowce		BN	201105_2.0004	20	2	3	117
192	Chreptowce		BN	201105_2.0004	92/3	2	3	260
193	Chreptowce		BN	201105_2.0004	93/1	2	3	35
194	Chreptowce		BN	201105_2.0004	93/1	2	3	143
195	Chreptowce		BN	201105_2.0004	93/1	2	3	11
196	Chreptowce		BN	201105_2.0004	93/1	2	3	22
197	Chreptowce		BN	201105_2.0004	93/2	2	3	20
198	Chreptowce		BN	201105_2.0004	93/1	2	3	7
199	Chreptowce		BN	201105_2.0004	93/1	2	3	89
200	Chreptowce		BN	201105_2.0004	93/1	2	3	72
201	Chreptowce		BN	201105_2.0004	93/1	2	3	16
202	Chreptowce		BN	201105_2.0004	96	2	3	1
203	Chreptowce		BN	201105_2.0004	47	2	3	63
204	Chreptowce		BN	201105_2.0004	47	2	3	86
205	Chreptowce		BN	201105_2.0004	49	2	3	86
206	Chreptowce		BN	201105_2.0004	75/1	2	3	236
207	Cimanie		3	201105_2.0005	94/1	2	3	127
208	Cimanie		3	201105_2.0005	94/1	2	3	181
209	Cimanie		4	201105_2.0005	48/2	2	3	129
210	Cimanie		5	201105_2.0005	76	2	3	160

Lp.	Miejscowość	Ulica	Nr	Nr obrębu	Nr działki ew.	Typ płyt	Stan płyt	Ilość m <sup>2</sup>
211	Cimanie		5	201105_2.0005	76	2	3	209
212	Cimanie		5	201105_2.0005	76	2	3	366
213	Cimanie		5	201105_2.0005	76	2	3	30
214	Cimanie		5	201105_2.0005	76	2	3	198
215	Cimanie		5	201105_2.0005	76	2	3	45
216	Cimanie		6	201105_2.0005	74	2	3	280
217	Cimanie		6	201105_2.0005	74	2	3	59
218	Cimanie		6	201105_2.0005	74	2	3	17
219	Cimanie		6	201105_2.0005	74	2	3	13
220	Cimanie		6	201105_2.0005	74	2	3	74
221	Cimanie		6	201105_2.0005	74	2	3	107
222	Cimanie		6	201105_2.0005	74	2	3	89
223	Cimanie		7	201105_2.0005	29	2	3	294
224	Cimanie		7	201105_2.0005	29	2	3	219
225	Cimanie		7	201105_2.0005	29	2	3	197
226	Cimanie		7	201105_2.0005	29	2	3	119
227	Cimanie		7	201105_2.0005	29	2	3	1
228	Cimanie		7	201105_2.0005	29	2	3	29
229	Cimanie		7	201105_2.0005	29	2	3	14
230	Cimanie		9	201105_2.0005	72	2	3	197
231	Cimanie		9	201105_2.0005	72	2	3	117
232	Cimanie		9	201105_2.0005	72	2	3	90
233	Cimanie		9	201105_2.0005	72	2	3	139
234	Cimanie		9	201105_2.0005	72	2	3	228
235	Cimanie		9	201105_2.0005	72	2	3	76
236	Cimanie		9	201105_2.0005	72	2	3	35
237	Cimanie		10	201105_2.0005	71	2	3	197
238	Cimanie		10	201105_2.0005	71	2	3	49
239	Cimanie		10	201105_2.0005	71	2	3	28
240	Cimanie		10	201105_2.0005	71	2	3	122
241	Cimanie		10	201105_2.0005	71	2	3	110
242	Cimanie		10	201105_2.0005	71	2	3	26
243	Cimanie		14	201105_2.0005	68	2	3	160
244	Cimanie		14	201105_2.0005	68	2	3	383
245	Cimanie		14	201105_2.0005	68	2	3	160
246	Cimanie		14	201105_2.0005	68	2	3	188
247	Cimanie		15	201105_2.0005	38	2	3	194
248	Cimanie		15	201105_2.0005	38	2	3	105
249	Cimanie		15	201105_2.0005	38	2	3	246
250	Cimanie		15	201105_2.0005	38	2	3	22
251	Cimanie		15	201105_2.0005	38	2	3	23
252	Cimanie		15	201105_2.0005	38	2	3	16
253	Cimanie		15	201105_2.0005	38	2	3	30
254	Cimanie		15	201105_2.0005	38	2	3	205
255	Cimanie		16	201105_2.0005	36/1	2	3	83
256	Cimanie		16	201105_2.0005	36/1	2	3	219
257	Cimanie		16	201105_2.0005	36/1	2	3	17
258	Cimanie		16	201105_2.0005	36/1	2	3	14
259	Cimanie		16	201105_2.0005	36/1	2	3	35
260	Cimanie		16	201105_2.0005	36/1	2	3	33
261	Cimanie		18	201105_2.0005	20	2	3	177
262	Cimanie		18	201105_2.0005	19	2	3	301
263	Cimanie		18	201105_2.0005	19	2	3	40

Lp.	Miejscowość	Ulica	Nr	Nr obrębu	Nr działki ew.	Typ płyt	Stan płyt	Ilość m <sup>2</sup>
264	Cimanie		18	201105_2.0005	19	2	3	17
265	Cimanie		18	201105_2.0005	19	2	3	44
266	Cimanie		19	201105_2.0005	35	2	3	140
267	Cimanie		19	201105_2.0005	35	2	3	10
268	Cimanie		21	201105_2.0005	17/5	2	3	215
269	Cimanie		21	201105_2.0005	17/5	2	3	61
270	Cimanie		21	201105_2.0005	17/5	1	3	307
271	Cimanie		21	201105_2.0005	17/5	2	3	47
272	Cimanie		21	201105_2.0005	17/5	2	3	33
273	Cimanie		22	201105_2.0005	8	2	3	158
274	Cimanie		22	201105_2.0005	8	2	3	246
275	Cimanie		22	201105_2.0005	8	2	3	16
276	Cimanie		22	201105_2.0005	8	2	3	29
277	Cimanie		23	201105_2.0005	53	2	3	157
278	Cimanie		23	201105_2.0005	53	2	3	21
279	Cimanie		23	201105_2.0005	53	2	3	46
280	Cimanie		23	201105_2.0005	53	2	3	75
281	Cimanie		23	201105_2.0005	53	2	3	47
282	Cimanie		23	201105_2.0005	53	2	3	101
283	Cimanie		23	201105_2.0005	53	2	3	421
284	Cimanie		23	201105_2.0005	53	2	3	95
285	Cimanie		23	201105_2.0005	53	2	3	86
286	Cimanie		23	201105_2.0005	53	2	3	25
287	Cimanie		23	201105_2.0005	53	2	3	19
288	Cimanie		23	201105_2.0005	53	2	3	10
289	Cimanie		25	201105_2.0005	110/6	2	3	144
290	Cimanie		25	201105_2.0005	110/6	2	3	182
291	Cimanie		25	201105_2.0005	110/6	2	3	20
292	Cimanie		26	201105_2.0005	326	2	3	256
293	Cimanie		26	201105_2.0005	326	2	3	127
294	Cimanie		27	201105_2.0005	277	2	3	338
295	Cimanie		27	201105_2.0005	277	2	3	185
296	Cimanie		27	201105_2.0005	277	2	3	32
297	Cimanie		28	201105_2.0005	323	2	3	280
298	Cimanie		28	201105_2.0005	323	2	3	161
299	Cimanie		30	201105_2.0005	321	2	3	167
300	Cimanie		30	201105_2.0005	321	2	3	115
301	Cimanie		30	201105_2.0005	321	2	3	337
302	Cimanie		BN	201105_2.0005	327/3	2	3	242
303	Cimanie		BN	201105_2.0005	327/4	2	3	228
304	Cimanie		BN	201105_2.0005	327/4	2	3	190
305	Cimanie		BN	201105_2.0005	64	2	3	307
306	Cimanie		BN	201105_2.0005	64	2	3	42
307	Cimanie		BN	201105_2.0005	64	2	3	36
308	Czepiele		2	201105_2.0006	1/5	2	3	257
309	Czepiele		2	201105_2.0006	1/5	2	3	130
310	Czepiele		3	201105_2.0006	15/2	2	3	256
311	Czepiele		4	201105_2.0006	3/1	2	3	270
312	Czepiele		4	201105_2.0006	3/1	2	3	212
313	Czepiele		4	201105_2.0006	3/1	2	3	78
314	Czepiele		4	201105_2.0006	3/1	2	3	68
315	Czepiele		5	201105_2.0006	5/1	2	3	25
316	Czepiele		5	201105_2.0006	5/1	2	3	60

Lp.	Miejscowość	Ulica	Nr	Nr obrębu	Nr działki ew.	Typ płyt	Stan płyt	Ilość m <sup>2</sup>
317	Czepiele		6	201105_2.0006	4/1	2	3	311
318	Czepiele		6	201105_2.0006	4/1	2	3	208
319	Czepiele		8	201105_2.0006	10/2	2	3	184
320	Czepiele		10	201105_2.0006	17/2	2	3	123
321	Czepiele		11	201105_2.0006	30/2	2	3	238
322	Czepiele		11	201105_2.0006	30/2	2	3	41
323	Czepiele		11	201105_2.0006	30/2	2	3	19
324	Czepiele		12	201105_2.0006	30/1	2	3	314
325	Czepiele		12	201105_2.0006	30/1	2	3	39
326	Czepiele		12	201105_2.0006	30/1	2	3	262
327	Czepiele		12	201105_2.0006	30/1	2	3	38
328	Czepiele		14	201105_2.0006	36/1	1	3	146
329	Czepiele		16	201105_2.0006	49/3	2	3	723
330	Czepiele		16	201105_2.0006	49/3	2	3	351
331	Czepiele		17	201105_2.0006	47/2	2	3	351
332	Czepiele		17	201105_2.0006	47/2	2	3	107
333	Czepiele		17	201105_2.0006	47/2	2	3	188
334	Czepiele		18	201105_2.0006	50/6	2	3	157
335	Czepiele		19	201105_2.0006	50/5	2	3	174
336	Czepiele		20	201105_2.0006	51/6	2	3	133
337	Czepiele		20	201105_2.0006	51/6	2	3	17
338	Czepiele		21	201105_2.0006	149/1	2	3	45
339	Czepiele		22	201105_2.0006	120	2	3	212
340	Czepiele		22	201105_2.0006	120	2	3	133
341	Czepiele		22	201105_2.0006	120	2	3	117
342	Czepiele		23	201105_2.0006	119	2	3	245
343	Czepiele		23	201105_2.0006	119	2	3	112
344	Czepiele		26	201105_2.0006	105/3	2	3	197
345	Czepiele		26	201105_2.0006	105/3	2	3	116
346	Czepiele		27	201105_2.0006	107/4	2	3	151
347	Czepiele		29	201105_2.0006	110/4	2	3	151
348	Czepiele		29	201105_2.0006	110/4	2	3	83
349	Czepiele		30	201105_2.0006	110/6	2	3	192
350	Czepiele		32	201105_2.0006	99/2	2	3	348
351	Czepiele		32	201105_2.0006	99/2	2	3	44
352	Czepiele		1a	201105_2.0006	1/1	2	3	242
353	Czepiele		BN	201105_2.0006	48/2	2	3	64
354	Czepiele		BN	201105_2.0006	49/4	2	3	43
355	Czepiele		BN	201105_2.0006	50/3	2	3	164
356	Czepiele		BN	201105_2.0006	7/4	2	3	122
357	Czepiele		BN	201105_2.0006	10/3	2	3	157
358	Czepiele		BN	201105_2.0006	10/3	2	3	49
359	Czepiele		BN	201105_2.0006	2/6	2	3	369
360	Czepiele		BN	201105_2.0006	2/6	2	3	74
361	Czepiele		BN	201105_2.0006	99/1	2	3	187
362	Czepiele		BN	201105_2.0006	99/1	2	3	208
363	Czuprynowo		1	201105_2.0007	91	2	3	133
364	Czuprynowo		2	201105_2.0007	90	2	3	76
365	Czuprynowo		4	201105_2.0007	1	2	3	253
366	Czuprynowo		4	201105_2.0007	1	2	3	16
367	Czuprynowo		4	201105_2.0007	29	2	3	328
368	Czuprynowo		5	201105_2.0007	82	2	3	150
369	Czuprynowo		5	201105_2.0007	82	2	3	185

Lp.	Miejscowość	Ulica	Nr	Nr obrębu	Nr działki ew.	Typ płyt	Stan płyt	Ilość m <sup>2</sup>
370	Czuprynowo		5	201105_2.0007	82	2	3	288
371	Czuprynowo		5	201105_2.0007	82	2	3	28
372	Czuprynowo		7	201105_2.0007	202	2	3	281
373	Czuprynowo		7	201105_2.0007	202	2	3	304
374	Czuprynowo		7	201105_2.0007	202	2	3	13
375	Czuprynowo		7	201105_2.0007	202	2	3	10
376	Czuprynowo		7	201105_2.0007	202	2	3	7
377	Czuprynowo		7	201105_2.0007	202	2	3	30
378	Czuprynowo		8	201105_2.0007	100	2	3	291
379	Czuprynowo		8	201105_2.0007	100	2	3	10
380	Czuprynowo		10	201105_2.0007	108/1	2	3	163
381	Czuprynowo		17	201105_2.0007	153	2	3	222
382	Czuprynowo		18	201105_2.0007	154	1	3	122
383	Czuprynowo		18	201105_2.0007	154	2	3	21
384	Czuprynowo		22	201105_2.0007	151	2	3	174
385	Czuprynowo		23	201105_2.0007	149	2	3	134
386	Czuprynowo		23	201105_2.0007	149	2	3	151
387	Czuprynowo		23	201105_2.0007	149	2	3	204
388	Czuprynowo		23	201105_2.0007	149	2	3	71
389	Czuprynowo		23	201105_2.0007	149	2	3	339
390	Czuprynowo		24	201105_2.0007	147/1	2	3	117
391	Czuprynowo		24	201105_2.0007	147/1	2	3	79
392	Czuprynowo		24	201105_2.0007	147/1	2	3	6
393	Czuprynowo		26	201105_2.0007	143	2	3	12
394	Czuprynowo		26	201105_2.0007	143	2	3	16
395	Czuprynowo		26	201105_2.0007	143	2	3	43
396	Czuprynowo		27	201105_2.0007	140	2	3	287
397	Czuprynowo		27	201105_2.0007	140	2	3	122
398	Czuprynowo		30	201105_2.0007	135	2	3	116
399	Czuprynowo		30	201105_2.0007	135	2	3	134
400	Czuprynowo		30	201105_2.0007	135	2	3	86
401	Czuprynowo		36	201105_2.0007	121	2	3	95
402	Czuprynowo		37	201105_2.0007	129	2	3	85
403	Czuprynowo		37	201105_2.0007	129	2	3	72
404	Czuprynowo		38	201105_2.0007	128	2	3	86
405	Czuprynowo		38	201105_2.0007	128	2	3	16
406	Czuprynowo		40	201105_2.0007	119	2	3	113
407	Czuprynowo		41	201105_2.0007	118	2	3	445
408	Czuprynowo		42	201105_2.0007	127	2	3	68
409	Czuprynowo		42	201105_2.0007	127	2	3	14
410	Czuprynowo		42	201105_2.0007	127	2	3	58
411	Czuprynowo		42	201105_2.0007	127	2	3	25
412	Czuprynowo		43	201105_2.0007	126	2	3	140
413	Czuprynowo		43	201105_2.0007	126	2	3	6
414	Czuprynowo		43	201105_2.0007	126	2	3	4
415	Czuprynowo		46	201105_2.0007	110	2	3	64
416	Czuprynowo		47	201105_2.0007	347/1	2	3	190
417	Czuprynowo		47	201105_2.0007	347/1	2	3	32
418	Czuprynowo		47	201105_2.0007	347/1	2	3	170
419	Czuprynowo		47	201105_2.0007	347/1	2	3	47
420	Czuprynowo		48	201105_2.0007	339	2	3	175
421	Czuprynowo		50	201105_2.0007	340	2	3	120
422	Czuprynowo		51	201105_2.0007	341	2	3	157

Lp.	Miejscowość	Ulica	Nr	Nr obrębu	Nr działki ew.	Typ płyt	Stan płyt	Ilość m <sup>2</sup>
423	Czuprynowo		51	201105_2.0007	341	2	3	21
424	Czuprynowo		51	201105_2.0007	341	2	3	16
425	Czuprynowo		51	201105_2.0007	341	2	3	1
426	Czuprynowo		52	201105_2.0007	312/1	2	3	153
427	Czuprynowo		52	201105_2.0007	312/1	2	3	206
428	Czuprynowo		61	201105_2.0007	325	2	3	187
429	Czuprynowo		61	201105_2.0007	325	2	3	257
430	Czuprynowo		62	201105_2.0007	323	2	3	267
431	Czuprynowo		62	201105_2.0007	323	2	3	91
432	Czuprynowo		62	201105_2.0007	323	2	3	14
433	Czuprynowo		62	201105_2.0007	323	2	3	7
434	Czuprynowo		63	201105_2.0007	351/8	2	3	266
435	Czuprynowo		63	201105_2.0007	351/8	2	3	110
436	Czuprynowo		63	201105_2.0007	351/8	2	3	47
437	Czuprynowo		64	201105_2.0007	384/2	2	3	389
438	Czuprynowo		64	201105_2.0007	384/2	2	3	44
439	Czuprynowo		64	201105_2.0007	384/2	2	3	42
440	Czuprynowo		66	201105_2.0007	368	2	3	503
441	Czuprynowo		66	201105_2.0007	368	2	3	298
442	Czuprynowo		66	201105_2.0007	368	2	3	22
443	Czuprynowo		10a	201105_2.0007	108/2	2	3	18
444	Czuprynowo		10a	201105_2.0007	108/2	2	3	147
445	Czuprynowo		26b	201105_2.0007	141	2	3	6
446	Czuprynowo		34a	201105_2.0007	133/1	2	3	27
447	Czuprynowo		36a	201105_2.0007	132	2	3	156
448	Czuprynowo		41b	201105_2.0007	117	2	3	113
449	Czuprynowo		BN	201105_2.0007	384/1	2	3	170
450	Czuprynowo		BN	201105_2.0007	94/3	2	3	102
451	Czuprynowo		BN	201105_2.0007	94/3	2	3	112
452	Czuprynowo		BN	201105_2.0007	348	2	3	44
453	Czuprynowo		BN	201105_2.0007	142	2	3	231
454	Czuprynowo		BN	201105_2.0007	142	2	3	16
455	Czuprynowo		BN	201105_2.0007	142	2	3	19
456	Czuprynowo		BN	201105_2.0007	136	2	3	66
457	Czuprynowo		BN	201105_2.0007	136	2	3	5
458	Czuprynowo		BN	201105_2.0007	134	2	3	143
459	Czuprynowo		BN	201105_2.0007	133/2	2	3	68
460	Czuprynowo		BN	201105_2.0007	133/2	2	3	6
461	Czuprynowo		BN	201105_2.0007	120	2	3	27
462	Czuprynowo		BN	201105_2.0007	133/2	2	3	102
463	Czuprynowo		BN	201105_2.0007	133/2	2	3	68
464	Czuprynowo		BN	201105_2.0007	131	2	3	182
465	Czuprynowo		BN	201105_2.0007	131	2	3	102
466	Czuprynowo		BN	201105_2.0007	131	2	3	130
467	Długosielce		2	201105_2.0008	138	2	3	242
468	Długosielce		2	201105_2.0008	138	2	3	13
469	Długosielce		3	201105_2.0008	170	2	3	10
470	Długosielce		3	201105_2.0008	170	2	3	22
471	Długosielce		3	201105_2.0008	170	2	3	18
472	Długosielce		5	201105_2.0008	135	2	3	83
473	Długosielce		5	201105_2.0008	135	2	3	66
474	Długosielce		6	201105_2.0008	167	2	3	135
475	Długosielce		6	201105_2.0008	167	2	3	175

Lp.	Miejscowość	Ulica	Nr	Nr obrębu	Nr działki ew.	Typ płyt	Stan płyt	Ilość m <sup>2</sup>
476	Długosielce		6	201105_2.0008	167	2	3	177
477	Długosielce		6	201105_2.0008	167	2	3	50
478	Długosielce		15	201105_2.0008	152	2	3	304
479	Długosielce		15	201105_2.0008	152	2	3	34
480	Długosielce		19	201105_2.0008	114/1	2	3	105
481	Długosielce		19	201105_2.0008	114/1	2	3	96
482	Długosielce		19	201105_2.0008	114/1	2	3	110
483	Długosielce		20	201105_2.0008	110	2	3	434
484	Długosielce		20	201105_2.0008	110	2	3	34
485	Długosielce		20	201105_2.0008	110	2	3	143
486	Długosielce		20	201105_2.0008	110	2	3	157
487	Długosielce		20	201105_2.0008	110	2	3	47
488	Długosielce		22	201105_2.0008	54	2	3	92
489	Długosielce		22	201105_2.0008	54	2	3	158
490	Długosielce		23	201105_2.0008	83	2	3	109
491	Długosielce		24	201105_2.0008	81/1	2	3	144
492	Długosielce		24	201105_2.0008	81/1	2	3	48
493	Długosielce		26	201105_2.0008	46	2	3	75
494	Długosielce		27	201105_2.0008	41	2	3	226
495	Długosielce		31	201105_2.0008	71	2	3	91
496	Długosielce		31	201105_2.0008	71	2	3	93
497	Długosielce		31	201105_2.0008	71	2	3	236
498	Długosielce		31	201105_2.0008	71	2	3	102
499	Długosielce		31	201105_2.0008	72	2	3	144
500	Długosielce		32	201105_2.0008	70	2	3	457
501	Długosielce		32	201105_2.0008	70	2	3	50
502	Długosielce		32	201105_2.0008	70	2	3	212
503	Długosielce		35	201105_2.0008	62	2	3	305
504	Długosielce		35	201105_2.0008	62	2	3	59
505	Długosielce		35	201105_2.0008	62	2	3	47
506	Długosielce		35	201105_2.0008	62	2	3	216
507	Długosielce		35	201105_2.0008	62	2	3	52
508	Długosielce		35	201105_2.0008	62	2	3	30
509	Długosielce		35	201105_2.0008	62	2	3	59
510	Długosielce		35	201105_2.0008	62	2	3	45
511	Długosielce		35	201105_2.0008	62	2	3	88
512	Długosielce		35	201105_2.0008	62	2	3	106
513	Długosielce		36	201105_2.0008	61	2	3	37
514	Długosielce		36	201105_2.0008	61	2	3	303
515	Długosielce		36	201105_2.0008	61	2	3	103
516	Długosielce		36	201105_2.0008	61	2	3	259
517	Długosielce		36	201105_2.0008	61	2	3	385
518	Długosielce		36	201105_2.0008	61	2	3	100
519	Długosielce		36	201105_2.0008	61	2	3	49
520	Długosielce		37	201105_2.0008	60	2	3	238
521	Długosielce		37	201105_2.0008	60	2	3	106
522	Długosielce		37	201105_2.0008	60	2	3	516
523	Długosielce		38	201105_2.0008	26/2	2	3	146
524	Długosielce		38	201105_2.0008	26/2	2	3	23
525	Długosielce		39	201105_2.0008	23/1	2	3	221
526	Długosielce		39	201105_2.0008	23/2	2	3	314
527	Długosielce		39	201105_2.0008	23/2	2	3	145
528	Długosielce		41	201105_2.0008	58/1	2	3	52

Lp.	Miejscowość	Ulica	Nr	Nr obrębu	Nr działki ew.	Typ płyt	Stan płyt	Ilość m <sup>2</sup>
529	Długosielce		41	201105_2.0008	58/1	2	3	81
530	Długosielce		41	201105_2.0008	58/1	2	3	65
531	Długosielce		43	201105_2.0008	5/2	2	3	156
532	Długosielce		43	201105_2.0008	5/2	2	3	24
533	Długosielce		43	201105_2.0008	5/2	2	3	27
534	Długosielce		44	201105_2.0008	90	2	3	107
535	Długosielce		45	201105_2.0008	15/1	2	3	143
536	Długosielce		45	201105_2.0008	15/1	1	3	40
537	Długosielce		45	201105_2.0008	15/1	2	3	204
538	Długosielce		45	201105_2.0008	15/1	2	3	188
539	Długosielce		45	201105_2.0008	15/1	2	3	113
540	Długosielce		45	201105_2.0008	15/1	2	3	27
541	Długosielce		46	201105_2.0008	21/1	2	3	188
542	Długosielce		46	201105_2.0008	21/1	2	3	89
543	Długosielce		46	201105_2.0008	21/1	2	3	202
544	Długosielce		30a	201105_2.0008	38	2	3	215
545	Długosielce		BN	201105_2.0008	17/1	2	3	225
546	Długosielce		BN	201105_2.0008	74	2	3	181
547	Długosielce		BN	201105_2.0008	48	2	3	188
548	Klimówka		2	201105_2.0009	42/1	2	3	177
549	Klimówka		3	201105_2.0009	37/4	2	3	212
550	Klimówka		5	201105_2.0009	43/1	2	3	279
551	Klimówka		5	201105_2.0009	43/1	2	3	23
552	Klimówka		5	201105_2.0009	43/1	2	3	27
553	Klimówka		9	201105_2.0009	56/2	2	3	219
554	Klimówka		9	201105_2.0009	56/2	2	3	68
555	Klimówka		10	201105_2.0009	55	2	3	54
556	Klimówka		10	201105_2.0009	55	2	3	59
557	Klimówka		13	201105_2.0009	50	2	3	279
558	Klimówka		13	201105_2.0009	50	2	3	387
559	Klimówka		14	201105_2.0009	25	2	3	120
560	Klimówka		14	201105_2.0009	25	2	3	126
561	Klimówka		16	201105_2.0009	19/4	2	3	414
562	Klimówka		16	201105_2.0009	19/4	2	3	245
563	Klimówka		16	201105_2.0009	19/4	2	3	65
564	Klimówka		17	201105_2.0009	17/1	2	3	82
565	Klimówka		17	201105_2.0009	17/1	2	3	53
566	Klimówka		17	201105_2.0009	17/1	2	3	218
567	Klimówka		17	201105_2.0009	17/1	2	3	56
568	Klimówka		22	201105_2.0009	83/1	2	3	416
569	Klimówka		22	201105_2.0009	83/1	2	3	122
570	Klimówka		24	201105_2.0009	67/4	2	3	315
571	Klimówka		24	201105_2.0009	67/4	2	3	32
572	Klimówka		24	201105_2.0009	67/4	2	3	48
573	Klimówka		27	201105_2.0009	80/7	2	3	174
574	Klimówka		27	201105_2.0009	80/7	2	3	21
575	Klimówka		30	201105_2.0009	86/1	2	3	284
576	Klimówka		30	201105_2.0009	86/1	2	3	8
577	Klimówka		30	201105_2.0009	86/1	2	3	6
578	Klimówka		30	201105_2.0009	86/1	2	3	8
579	Klimówka		30	201105_2.0009	86/1	2	3	108
580	Klimówka		BN	201105_2.0009	64/4	2	3	502
581	Klimówka		BN	201105_2.0009	64/4	2	3	267



Lp.	Miejscowość	Ulica	Nr	Nr obrębu	Nr działki ew.	Typ płyt	Stan płyt	Ilość m <sup>2</sup>
582	Klimówka		BN	201105_2.0009	64/4	2	3	33
583	Klimówka		BN	201105_2.0009	59/2	2	3	86
584	Kowale		1	201105_2.0010	625	2	3	106
585	Kowale		1	201105_2.0010	625	2	3	66
586	Kowale		1	201105_2.0010	625	2	3	103
587	Kowale		1	201105_2.0010	625	2	3	15
588	Kowale		1	201105_2.0010	625	2	3	11
589	Kowale		1	201105_2.0010	483	2	3	33
590	Kowale		2	201105_2.0010	624	2	3	325
591	Kowale		2	201105_2.0010	624	2	3	53
592	Kowale		2	201105_2.0010	624	2	3	243
593	Kowale		2	201105_2.0010	624	2	3	11
594	Kowale		2	201105_2.0010	482	2	3	226
595	Kowale		2	201105_2.0010	482	2	3	44
596	Kowale		2	201105_2.0010	482	2	3	32
597	Kowale		2	201105_2.0010	482	2	3	32
598	Kowale		3	201105_2.0010	621	2	3	284
599	Kowale		3	201105_2.0010	621	2	3	16
600	Kowale		4	201105_2.0010	266	2	3	139
601	Kowale		4	201105_2.0010	266	2	3	9
602	Kowale		4	201105_2.0010	266	2	3	10
603	Kowale		4	201105_2.0010	266	2	3	32
604	Kowale		4	201105_2.0010	266	2	3	153
605	Kowale		4	201105_2.0010	266	2	3	141
606	Kowale		6	201105_2.0010	627	2	3	356
607	Kowale		6	201105_2.0010	627	2	3	158
608	Kowale		6	201105_2.0010	627	2	3	165
609	Kowale		6	201105_2.0010	264	2	3	144
610	Kowale		6	201105_2.0010	264	2	3	123
611	Kowale		6	201105_2.0010	264	2	3	41
612	Kowale		7	201105_2.0010	746	2	3	76
613	Kowale		7	201105_2.0010	749	2	3	160
614	Kowale		7	201105_2.0010	749	2	3	99
615	Kowale		7	201105_2.0010	749	2	3	211
616	Kowale		7	201105_2.0010	263	2	3	156
617	Kowale		7	201105_2.0010	263	2	3	110
618	Kowale		8	201105_2.0010	637	2	3	69
619	Kowale		9	201105_2.0010	336/1	1	3	280
620	Kowale		10	201105_2.0010	259	2	3	243
621	Kowale		10	201105_2.0010	259	2	3	286
622	Kowale		10	201105_2.0010	642	1	3	110
623	Kowale		10	201105_2.0010	642	2	3	38
624	Kowale		10	201105_2.0010	642	2	3	25
625	Kowale		11	201105_2.0010	257	2	3	132
626	Kowale		11	201105_2.0010	257	2	3	57
627	Kowale		11	201105_2.0010	335	2	3	322
628	Kowale		11	201105_2.0010	335	2	3	29
629	Kowale		11	201105_2.0010	641	2	3	252
630	Kowale		12	201105_2.0010	639	2	3	337
631	Kowale		12	201105_2.0010	639	2	3	191
632	Kowale		12	201105_2.0010	639	2	3	9
633	Kowale		12	201105_2.0010	639	2	3	8
634	Kowale		12	201105_2.0010	639	2	3	7

Lp.	Miejscowość	Ulica	Nr	Nr obrębu	Nr działki ew.	Typ płyt	Stan płyt	Ilość m <sup>2</sup>
635	Kowale		13	201105_2.0010	334	2	3	126
636	Kowale		13	201105_2.0010	334	2	3	349
637	Kowale		13	201105_2.0010	649	2	3	185
638	Kowale		13	201105_2.0010	649	2	3	201
639	Kowale		15	201105_2.0010	333	2	3	214
640	Kowale		15	201105_2.0010	333	2	3	247
641	Kowale		15	201105_2.0010	333	2	3	109
642	Kowale		15	201105_2.0010	333	2	3	60
643	Kowale		15	201105_2.0010	723	2	3	184
644	Kowale		15	201105_2.0010	723	2	3	313
645	Kowale		15	201105_2.0010	723	2	3	198
646	Kowale		16	201105_2.0010	254	2	3	168
647	Kowale		16	201105_2.0010	254	2	3	49
648	Kowale		18	201105_2.0010	332/1	2	3	71
649	Kowale		18	201105_2.0010	332/1	2	3	109
650	Kowale		18	201105_2.0010	479	2	3	228
651	Kowale		18	201105_2.0010	479	2	3	130
652	Kowale		18	201105_2.0010	479	2	3	46
653	Kowale		19	201105_2.0010	253	2	3	148
654	Kowale		19	201105_2.0010	253	2	3	167
655	Kowale		19	201105_2.0010	253	2	3	75
656	Kowale		19	201105_2.0010	253	2	3	199
657	Kowale		19	201105_2.0010	502/1	2	3	76
658	Kowale		19	201105_2.0010	502/1	2	3	107
659	Kowale		19	201105_2.0010	502/1	2	3	130
660	Kowale		19	201105_2.0010	502/1	2	3	15
661	Kowale		20	201105_2.0010	331	2	3	40
662	Kowale		20	201105_2.0010	331	2	3	399
663	Kowale		20	201105_2.0010	331	2	3	341
664	Kowale		20	201105_2.0010	331	2	3	81
665	Kowale		21	201105_2.0010	741	2	3	110
666	Kowale		21	201105_2.0010	741	2	3	266
667	Kowale		22	201105_2.0010	740/2	2	3	109
668	Kowale		22	201105_2.0010	739/1	2	3	194
669	Kowale		22	201105_2.0010	739/1	2	3	208
670	Kowale		22	201105_2.0010	739/1	2	3	163
671	Kowale		22	201105_2.0010	740/2	2	3	238
672	Kowale		22	201105_2.0010	740/2	2	3	17
673	Kowale		23	201105_2.0010	249/3	2	3	262
674	Kowale		23	201105_2.0010	249/3	2	3	313
675	Kowale		23	201105_2.0010	738	2	3	245
676	Kowale		23	201105_2.0010	738	2	3	339
677	Kowale		23	201105_2.0010	738	2	3	72
678	Kowale		23	201105_2.0010	738	2	3	160
679	Kowale		23	201105_2.0010	738	2	3	45
680	Kowale		23	201105_2.0010	738	2	3	65
681	Kowale		24	201105_2.0010	326/1	2	3	133
682	Kowale		24	201105_2.0010	736	2	3	62
683	Kowale		25	201105_2.0010	631	2	3	395
684	Kowale		27	201105_2.0010	247	2	3	163
685	Kowale		27	201105_2.0010	247	2	3	55
686	Kowale		28	201105_2.0010	324	2	3	130
687	Kowale		28	201105_2.0010	324	2	3	280

Lp.	Miejscowość	Ulica	Nr	Nr obrębu	Nr działki ew.	Typ płyt	Stan płyt	Ilość m <sup>2</sup>
688	Kowale		28	201105_2.0010	324	2	3	433
689	Kowale		28	201105_2.0010	718	2	3	223
690	Kowale		28	201105_2.0010	718	2	3	83
691	Kowale		29	201105_2.0010	246	2	3	175
692	Kowale		29	201105_2.0010	717	2	3	14
693	Kowale		29	201105_2.0010	717	2	3	13
694	Kowale		29	201105_2.0010	717	2	3	12
695	Kowale		31	201105_2.0010	245	2	3	222
696	Kowale		31	201105_2.0010	245	2	3	28
697	Kowale		31	201105_2.0010	688	2	3	255
698	Kowale		31	201105_2.0010	688	2	3	318
699	Kowale		31	201105_2.0010	688	2	3	20
700	Kowale		31	201105_2.0010	688	2	3	15
701	Kowale		31	201105_2.0010	688	2	3	14
702	Kowale		31	201105_2.0010	688	2	3	72
703	Kowale		32	201105_2.0010	322	2	3	112
704	Kowale		32	201105_2.0010	322	2	3	24
705	Kowale		33	201105_2.0010	697/4	2	3	119
706	Kowale		34	201105_2.0010	319	2	3	191
707	Kowale		34	201105_2.0010	319	2	3	95
708	Kowale		34	201105_2.0010	319	2	3	148
709	Kowale		34	201105_2.0010	319	2	3	38
710	Kowale		34	201105_2.0010	696	2	3	137
711	Kowale		35	201105_2.0010	679/2	2	3	267
712	Kowale		35	201105_2.0010	679/2	2	3	52
713	Kowale		35	201105_2.0010	679/2	1	3	100
714	Kowale		35	201105_2.0010	679/2	2	3	139
715	Kowale		35	201105_2.0010	679/2	2	3	42
716	Kowale		36	201105_2.0010	318	2	3	173
717	Kowale		36	201105_2.0010	318	2	3	146
718	Kowale		37	201105_2.0010	242	2	3	330
719	Kowale		37	201105_2.0010	242	2	3	164
720	Kowale		37	201105_2.0010	242	2	3	19
721	Kowale		37	201105_2.0010	242	2	3	20
722	Kowale		37	201105_2.0010	242	2	3	95
723	Kowale		37	201105_2.0010	242	2	3	82
724	Kowale		37	201105_2.0010	242	2	3	76
725	Kowale		38	201105_2.0010	241	2	3	24
726	Kowale		39	201105_2.0010	314/1	2	3	191
727	Kowale		39	201105_2.0010	314/1	2	3	112
728	Kowale		39	201105_2.0010	314/1	2	3	65
729	Kowale		42	201105_2.0010	283	2	3	284
730	Kowale		44	201105_2.0010	147	2	3	185
731	Kowale		44	201105_2.0010	147	2	3	266
732	Kowale		44	201105_2.0010	147	2	3	37
733	Kowale		44	201105_2.0010	147	2	3	30
734	Kowale		44	201105_2.0010	147	2	3	61
735	Kowale		45	201105_2.0010	381	2	3	86
736	Kowale		45	201105_2.0010	381	2	3	35
737	Kowale		45	201105_2.0010	381	2	3	257
738	Kowale		45	201105_2.0010	381	2	3	109
739	Kowale		46	201105_2.0010	424	2	3	376
740	Kowale		48	201105_2.0010	417	2	3	181

Lp.	Miejscowość	Ulica	Nr	Nr obrębu	Nr działki ew.	Typ płyt	Stan płyt	Ilość m <sup>2</sup>
741	Kowale		48	201105_2.0010	417	2	3	199
742	Kowale		49	201105_2.0010	418	2	3	63
743	Kowale		49	201105_2.0010	418	2	3	291
744	Kowale		49	201105_2.0010	418	2	3	157
745	Kowale		50	201105_2.0010	429/1	2	3	245
746	Kowale		50	201105_2.0010	429/1	2	3	259
747	Kowale		51	201105_2.0010	470	2	3	178
748	Kowale		51	201105_2.0010	470	2	3	9
749	Kowale		51	201105_2.0010	470	2	3	10
750	Kowale		51	201105_2.0010	470	2	3	88
751	Kowale		52	201105_2.0010	474	2	3	266
752	Kowale		52	201105_2.0010	474	2	3	92
753	Kowale		52	201105_2.0010	474	2	3	11
754	Kowale		52	201105_2.0010	474	2	3	199
755	Kowale		53	201105_2.0010	476	2	3	174
756	Kowale		53	201105_2.0010	476	2	3	212
757	Kowale		53	201105_2.0010	476	2	3	123
758	Kowale		53	201105_2.0010	476	2	3	11
759	Kowale		56	201105_2.0010	316/2	2	3	181
760	Kowale		57	201105_2.0010	515	2	3	240
761	Kowale		57	201105_2.0010	515	2	3	146
762	Kowale		57	201105_2.0010	515	2	3	23
763	Kowale		57	201105_2.0010	515	2	3	57
764	Kowale		57	201105_2.0010	515	2	3	27
765	Kowale		57	201105_2.0010	515	2	3	15
766	Kowale		58	201105_2.0010	533/3	1	3	116
767	Kowale		58	201105_2.0010	533/3	1	3	102
768	Kowale		61	201105_2.0010	364	2	3	130
769	Kowale		68	201105_2.0010	612/1	2	3	107
770	Kowale		68	201105_2.0010	612/1	2	3	214
771	Kowale		68	201105_2.0010	612/1	2	3	146
772	Kowale		68	201105_2.0010	612/1	2	3	8
773	Kowale		15a	201105_2.0010	722	2	3	164
774	Kowale		15a	201105_2.0010	722	2	3	165
775	Kowale		15a	201105_2.0010	722	2	3	185
776	Kowale		15a	201105_2.0010	722	2	3	116
777	Kowale		15a	201105_2.0010	722	2	3	53
778	Kowale		15a	201105_2.0010	722	2	3	48
779	Kowale		61a	201105_2.0010	362	2	3	236
780	Kowale		61a	201105_2.0010	362	2	3	107
781	Kowale		61a	201105_2.0010	362	2	3	27
782	Kowale		BN	201105_2.0010	381	2	3	192
783	Kowale		BN	201105_2.0010	381	2	3	150
784	Kowale		BN	201105_2.0010	288	2	3	181
785	Kowale		BN	201105_2.0010	288	2	3	50
786	Kowale		BN	201105_2.0010	328/1	2	3	197
787	Kowale		BN	201105_2.0010	325	2	3	23
788	Kowale		BN	201105_2.0010	697/3	2	3	194
789	Kowale		BN	201105_2.0010	697/3	2	3	14
790	Kowale		BN	201105_2.0010	733	2	3	188
791	Kowale		BN	201105_2.0010	748	2	3	20
792	Kowale		BN	201105_2.0010	633	2	3	242
793	Kowale		BN	201105_2.0010	633	2	3	317

Lp.	Miejscowość	Ulica	Nr	Nr obrębu	Nr działki ew.	Typ płyt	Stan płyt	Ilość m <sup>2</sup>
794	Kowale		BN	201105_2.0010	606	2	3	15
795	Kowale		BN	201105_2.0010	650	2	3	305
796	Kowale		BN	201105_2.0010	636	2	3	199
797	Kowale		BN	201105_2.0010	655	2	3	297
798	Kowale		BN	201105_2.0010	724	2	3	103
799	Kowale		BN	201105_2.0010	720	2	3	191
800	Kowale		BN	201105_2.0010	503	1	3	74
801	Kowale		BN	201105_2.0010	503	2	3	48
802	Kowale		BN	201105_2.0010	503	2	3	13
803	Kowale		BN	201105_2.0010	461/4	2	3	154
804	Kowale		BN	201105_2.0010	461/4	2	3	160
805	Kowale		BN	201105_2.0010	337	2	3	235
806	Kowale		BN	201105_2.0010	268	2	3	90
807	Kowale		BN	201105_2.0010	268	2	3	39
808	Kowale		BN	201105_2.0010	363	2	3	92
809	Kowale-Kolonia		73	201105_2.0011	35/4	2	3	116
810	Kowale-Kolonia		74	201105_2.0011	37	2	3	68
811	Kowale-Kolonia		75	201105_2.0011	14	2	3	156
812	Kowale-Kolonia		76	201105_2.0011	13	2	3	283
813	Kowale-Kolonia		76	201105_2.0011	13	2	3	113
814	Kowale-Kolonia		76	201105_2.0011	13	2	3	181
815	Kowale-Kolonia		80	201105_2.0011	30	2	3	140
816	Kowale-Kolonia		80	201105_2.0011	30	2	3	161
817	Kowale-Kolonia		74a	201105_2.0011	16	2	3	82
818	Kowale-Kolonia		BN	201105_2.0011	34/8	2	3	24
819	Kowale-Kolonia		BN	201105_2.0011	34/8	2	3	20
820	Kruglany		1	201105_2.0012	150	2	3	78
821	Kruglany		1	201105_2.0012	150	2	3	107
822	Kruglany		1	201105_2.0012	150	2	3	13
823	Kruglany		1	201105_2.0012	150	2	3	11
824	Kruglany		1	201105_2.0012	150	2	3	24
825	Kruglany		4	201105_2.0012	203	2	3	129
826	Kruglany		4	201105_2.0012	203	2	3	17
827	Kruglany		4	201105_2.0012	203	2	3	204
828	Kruglany		4	201105_2.0012	203	2	3	13
829	Kruglany		6	201105_2.0012	205	2	3	124
830	Kruglany		6	201105_2.0012	205	2	3	89
831	Kruglany		6	201105_2.0012	205	2	3	11
832	Kruglany		6	201105_2.0012	205	2	3	123
833	Kruglany		6	201105_2.0012	205	2	3	12
834	Kruglany		8	201105_2.0012	207	2	3	109
835	Kruglany		8	201105_2.0012	207	2	3	24
836	Kruglany		9	201105_2.0012	208	2	3	123
837	Kruglany		9	201105_2.0012	208	2	3	21
838	Kruglany		9	201105_2.0012	208	2	3	10
839	Kruglany		9	201105_2.0012	208	2	3	64
840	Kruglany		9	201105_2.0012	208	2	3	12
841	Kruglany		9	201105_2.0012	208	2	3	106
842	Kruglany		10	201105_2.0012	209	2	3	190
843	Kruglany		10	201105_2.0012	209	2	3	81
844	Kruglany		10	201105_2.0012	209	2	3	85
845	Kruglany		13	201105_2.0012	212	2	3	233
846	Kruglany		14	201105_2.0012	259	2	3	119

Lp.	Miejscowość	Ulica	Nr	Nr obrębu	Nr działki ew.	Typ płyt	Stan płyt	Ilość m <sup>2</sup>
847	Kruglany		14	201105_2.0012	259	2	3	103
848	Kruglany		14	201105_2.0012	259	2	3	13
849	Kruglany		16	201105_2.0012	213	2	3	40
850	Kruglany		16	201105_2.0012	213	2	3	223
851	Kruglany		17	201105_2.0012	214	2	3	222
852	Kruglany		18	201105_2.0012	260	2	3	105
853	Kruglany		18	201105_2.0012	260	2	3	15
854	Kruglany		20	201105_2.0012	261	2	3	103
855	Kruglany		20	201105_2.0012	261	2	3	38
856	Kruglany		21	201105_2.0012	262/1	2	3	132
857	Kruglany		21	201105_2.0012	262/1	2	3	12
858	Kruglany		21	201105_2.0012	262/1	2	3	18
859	Kruglany		21	201105_2.0012	262/1	2	3	187
860	Kruglany		22	201105_2.0012	263	2	3	93
861	Kruglany		22	201105_2.0012	263	2	3	123
862	Kruglany		22	201105_2.0012	263	2	3	9
863	Kruglany		22	201105_2.0012	263	2	3	100
864	Kruglany		23	201105_2.0012	265	2	3	66
865	Kruglany		24	201105_2.0012	217	2	3	134
866	Kruglany		24	201105_2.0012	217	2	3	168
867	Kruglany		24	201105_2.0012	217	2	3	21
868	Kruglany		25	201105_2.0012	218	2	3	136
869	Kruglany		25	201105_2.0012	218	2	3	168
870	Kruglany		26	201105_2.0012	219	2	3	198
871	Kruglany		26	201105_2.0012	219	2	3	12
872	Kruglany		28	201105_2.0012	270	2	3	100
873	Kruglany		28	201105_2.0012	270	2	3	6
874	Kruglany		28	201105_2.0012	270	2	3	64
875	Kruglany		28	201105_2.0012	270	2	3	29
876	Kruglany		31	201105_2.0012	296	1	3	255
877	Kruglany		32	201105_2.0012	344/4	2	3	123
878	Kruglany		32	201105_2.0012	344/4	2	3	7
879	Kruglany		32	201105_2.0012	344/3	2	3	273
880	Kruglany		32	201105_2.0012	344/3	2	3	15
881	Kruglany		32	201105_2.0012	344/4	2	3	98
882	Kruglany		32	201105_2.0012	344/4	2	3	12
883	Kruglany		33	201105_2.0012	347/1	2	3	33
884	Kruglany		33	201105_2.0012	347/1	2	3	297
885	Kruglany		33	201105_2.0012	347/1	2	3	16
886	Kruglany		33	201105_2.0012	347/1	2	3	91
887	Kruglany		36	201105_2.0012	130/3	2	3	6
888	Kruglany		BN	201105_2.0012	192/1	2	3	307
889	Kruglany		BN	201105_2.0012	192/1	2	3	27
890	Kruglany		BN	201105_2.0012	202	2	3	361
891	Kruglany		BN	201105_2.0012	202	2	3	60
892	Kruglany		BN	201105_2.0012	204	2	3	266
893	Kruglany		BN	201105_2.0012	204	2	3	165
894	Kruglany		BN	201105_2.0012	202	2	3	16
895	Kruglany		BN	201105_2.0012	231	2	3	92
896	Kruglany		BN	201105_2.0012	231	2	3	89
897	Kruglany		BN	201105_2.0012	231	2	3	12
898	Kruglany		BN	201105_2.0012	269	2	3	192
899	Kruglany		BN	201105_2.0012	269	2	3	14

Lp.	Miejscowość	Ulica	Nr	Nr obrębu	Nr działki ew.	Typ płyt	Stan płyt	Ilość m <sup>2</sup>
900	Kruglany		BN	201105_2.0012	269	2	3	37
901	Kruglany		BN	201105_2.0012	215	2	3	85
902	Kruglany		BN	201105_2.0012	211	2	3	50
903	Kruglany		BN	201105_2.0012	211	2	3	74
904	Kuścín		16	201105_2.0013	44/3	2	3	129
905	Kuścín		18	201105_2.0013	167/2	2	3	267
906	Kuścín		18	201105_2.0013	167/2	2	3	86
907	Kuścín		18	201105_2.0013	167/2	2	3	12
908	Kuścín		18	201105_2.0013	167/2	2	3	17
909	Kuścín		22	201105_2.0013	46/1	2	3	246
910	Kuścín		22	201105_2.0013	46/1	2	3	197
911	Kuścín		22	201105_2.0013	46/1	2	3	41
912	Kuścín		22	201105_2.0013	46/1	2	3	44
913	Kuścín		BN	201105_2.0013	32/2	2	3	122
914	Kuścín		BN	201105_2.0013	156	2	3	119
915	Kuścín		BN	201105_2.0013	183/1	2	3	14
916	Kuścín		BN	201105_2.0013	156	2	3	7
917	Kuścín		BN	201105_2.0013	156	2	3	371
918	Kuścińce		1	201105_2.0014	251	2	3	359
919	Kuścińce		1	201105_2.0014	251	2	3	33
920	Kuścińce		1	201105_2.0014	251	2	3	140
921	Kuścińce		1	201105_2.0014	251	2	3	195
922	Kuścińce		2	201105_2.0014	250	2	3	136
923	Kuścińce		2	201105_2.0014	250	2	3	170
924	Kuścińce		4	201105_2.0014	261	2	3	95
925	Kuścińce		6	201105_2.0014	259/2	1	3	110
926	Kuścińce		7	201105_2.0014	245	2	3	64
927	Kuścińce		7	201105_2.0014	245	2	3	252
928	Kuścińce		7	201105_2.0014	245	2	3	55
929	Kuścińce		8	201105_2.0014	258	2	3	75
930	Kuścińce		8	201105_2.0014	258	2	3	24
931	Kuścińce		8	201105_2.0014	258	2	3	33
932	Kuścińce		9	201105_2.0014	244	2	3	197
933	Kuścińce		9	201105_2.0014	244	2	3	41
934	Kuścińce		9	201105_2.0014	244	2	3	188
935	Kuścińce		10	201105_2.0014	243	2	3	165
936	Kuścińce		10	201105_2.0014	243	2	3	102
937	Kuścińce		12	201105_2.0014	241	2	3	143
938	Kuścińce		14	201105_2.0014	239	2	3	361
939	Kuścińce		14	201105_2.0014	239	2	3	90
940	Kuścińce		14	201105_2.0014	239	2	3	15
941	Kuścińce		18	201105_2.0014	176	2	3	368
942	Kuścińce		18	201105_2.0014	176	2	3	148
943	Kuścińce		18	201105_2.0014	176	2	3	43
944	Kuścińce		20	201105_2.0014	171	2	3	49
945	Kuścińce		20	201105_2.0014	171	2	3	137
946	Kuścińce		20	201105_2.0014	171	2	3	205
947	Kuścińce		22	201105_2.0014	168	2	3	180
948	Kuścińce		22	201105_2.0014	168	2	3	218
949	Kuścińce		22	201105_2.0014	168	2	3	34
950	Kuścińce		23	201105_2.0014	167/1	2	3	58
951	Kuścińce		26	201105_2.0014	163/2	2	3	6
952	Kuścińce		29	201105_2.0014	152/3	2	3	3145

Lp.	Miejscowość	Ulica	Nr	Nr obrębu	Nr działki ew.	Typ płyt	Stan płyt	Ilość m <sup>2</sup>
953	Kuścińce		BN	201105_2.0014	249	2	3	66
954	Kuścińce		BN	201105_2.0014	249	2	3	157
955	Kuścińce		BN	201105_2.0014	238	2	3	38
956	Kuścińce		BN	201105_2.0014	238	2	3	362
957	Kuścińce		BN	201105_2.0014	238	2	3	25
958	Kuścińce		BN	201105_2.0014	238	2	3	22
959	Kuścińce		BN	201105_2.0014	180	2	3	79
960	Kuścińce		BN	201105_2.0014	179	2	3	48
961	Kuścińce		BN	201105_2.0014	180	2	3	139
962	Kuścińce		BN	201105_2.0014	180	2	3	32
963	Kuścińce		BN	201105_2.0014	180	2	3	21
964	Kuźnica	11 Listopada	11	201105_2.0015	1218	2	3	79
965	Kuźnica	11 Listopada	12	201105_2.0015	1300	2	3	24
966	Kuźnica	11 Listopada	15	201105_2.0015	1216	2	3	66
967	Kuźnica	11 Listopada	15	201105_2.0015	1216	2	3	18
968	Kuźnica	11 Listopada	18	201105_2.0015	1293	2	3	18
969	Kuźnica	11 Listopada	20	201105_2.0015	1289/1	2	3	59
970	Kuźnica	Adama Mickiewicza	4	201105_2.0015	1259	2	3	13
971	Kuźnica	Adama Mickiewicza	8	201105_2.0015	1261	2	3	129
972	Kuźnica	Adama Mickiewicza	9	201105_2.0015	548/1	2	3	40
973	Kuźnica	Adama Mickiewicza	9	201105_2.0015	548/1	2	3	13
974	Kuźnica	Graniczna	3	201105_2.0015	639	2	3	110
975	Kuźnica	Graniczna	3	201105_2.0015	639	2	3	88
976	Kuźnica	Graniczna	7	201105_2.0015	620	2	3	41
977	Kuźnica	Graniczna	7	201105_2.0015	620	2	3	37
978	Kuźnica	Graniczna	7	201105_2.0015	620	2	3	45
979	Kuźnica	Graniczna	7	201105_2.0015	620	2	3	15
980	Kuźnica	Graniczna	8	201105_2.0015	1190/1	2	3	130
981	Kuźnica	Graniczna	8	201105_2.0015	1190/1	2	3	40
982	Kuźnica	Graniczna	8	201105_2.0015	1190/1	2	3	29
983	Kuźnica	Graniczna	8	201105_2.0015	1190/1	2	3	18
984	Kuźnica	Graniczna	14	201105_2.0015	634	2	3	119
985	Kuźnica	Graniczna	14	201105_2.0015	634	2	3	20
986	Kuźnica	Graniczna	4a	201105_2.0015	638	2	3	184
987	Kuźnica	Grodzieńska	7	201105_2.0015	1142	2	3	38
988	Kuźnica	Grodzieńska	9	201105_2.0015	1144	2	3	33
989	Kuźnica	Grodzieńska	15	201105_2.0015	1147	2	3	68
990	Kuźnica	Grodzieńska	20	201105_2.0015	483	2	3	110
991	Kuźnica	Grodzieńska	22	201105_2.0015	482	2	3	194
992	Kuźnica	Grodzieńska	22	201105_2.0015	482	2	3	240
993	Kuźnica	Grodzieńska	23	201105_2.0015	1152/2	2	3	109
994	Kuźnica	Grodzieńska	23	201105_2.0015	1152/2	2	3	97
995	Kuźnica	Grodzieńska	23	201105_2.0015	1152/2	2	3	58
996	Kuźnica	Grodzieńska	25	201105_2.0015	1160	1	3	93
997	Kuźnica	Grodzieńska	29	201105_2.0015	1163	2	3	29
998	Kuźnica	Grodzieńska	29	201105_2.0015	1163	2	3	16
999	Kuźnica	Grodzieńska	31	201105_2.0015	1164/1	2	3	240
1000	Kuźnica	Grodzieńska	32	201105_2.0015	472/1	2	3	130
1001	Kuźnica	Grodzieńska	34	201105_2.0015	472/1	2	3	82
1002	Kuźnica	Grodzieńska	34	201105_2.0015	472/1	2	3	16
1003	Kuźnica	Grodzieńska	43	201105_2.0015	469/1	2	3	125
1004	Kuźnica	Grodzieńska	45	201105_2.0015	1189/1	2	3	107
1005	Kuźnica	Grodzieńska	37a	201105_2.0015	1186/1	2	3	107



Lp.	Miejscowość	Ulica	Nr	Nr obrębu	Nr działki ew.	Typ płyt	Stan płyt	Ilość m <sup>2</sup>
1006	Kuźnica	Grodzieńska	7a	201105_2.0015	1143	2	3	37
1007	Kuźnica	Kolejowa	1	201105_2.0015	433/1	2	3	472
1008	Kuźnica	Kolejowa	1	201105_2.0015	433/1	2	3	8
1009	Kuźnica	Kolejowa	1	201105_2.0015	433/1	2	3	9
1010	Kuźnica	Kolejowa	3	201105_2.0015	851/3	2	3	151
1011	Kuźnica	Kolejowa	4	201105_2.0015	851/2	2	3	130
1012	Kuźnica	Kolejowa	4	201105_2.0015	851/2	2	3	18
1013	Kuźnica	Kolejowa	5	201105_2.0015	853	2	3	130
1014	Kuźnica	Kolejowa	5	201105_2.0015	853	2	3	130
1015	Kuźnica	Kościuszki	29	201105_2.0015	968/4	2	3	134
1016	Kuźnica	Leśna	1	201105_2.0015	647	2	3	474
1017	Kuźnica	Leśna	3	201105_2.0015	648	2	3	170
1018	Kuźnica	Leśna	5	201105_2.0015	649	2	3	219
1019	Kuźnica	Leśna	7	201105_2.0015	650	2	3	253
1020	Kuźnica	Mikołaja Kopernika	3	201105_2.0015	1249	2	3	103
1021	Kuźnica	Mikołaja Kopernika	4	201105_2.0015	1242	2	3	19
1022	Kuźnica	Mikołaja Kopernika	4	201105_2.0015	1242	2	3	119
1023	Kuźnica	Mikołaja Kopernika	7	201105_2.0015	1252	2	3	54
1024	Kuźnica	Mikołaja Kopernika	9	201105_2.0015	505	2	3	165
1025	Kuźnica	Mikołaja Kopernika	10	201105_2.0015	523	2	3	119
1026	Kuźnica	Mikołaja Kopernika	10	201105_2.0015	523	2	3	103
1027	Kuźnica	Mikołaja Kopernika	13	201105_2.0015	509/1	2	3	146
1028	Kuźnica	Nowodzielska	1	201105_2.0015	513	2	3	47
1029	Kuźnica	Nowodzielska	2	201105_2.0015	528	2	3	92
1030	Kuźnica	Nowodzielska	2	201105_2.0015	528	2	3	18
1031	Kuźnica	Nowodzielska	6	201105_2.0015	530	2	3	91
1032	Kuźnica	Nowodzielska	7	201105_2.0015	516	2	3	182
1033	Kuźnica	Nowodzielska	8	201105_2.0015	532	2	3	37
1034	Kuźnica	Nowodzielska	9	201105_2.0015	518	2	3	42
1035	Kuźnica	Nowodzielska	11	201105_2.0015	520	2	3	43
1036	Kuźnica	Nowodzielska	14	201105_2.0015	534/2	2	3	20
1037	Kuźnica	Nowodzielska	16	201105_2.0015	535	2	3	85
1038	Kuźnica	Nowodzielska	17	201105_2.0015	748	2	3	100
1039	Kuźnica	Nowodzielska	17	201105_2.0015	748	2	3	12
1040	Kuźnica	Nowodzielska	18	201105_2.0015	536	2	3	175
1041	Kuźnica	Nowodzielska	18	201105_2.0015	536	2	3	10
1042	Kuźnica	Nowodzielska	19	201105_2.0015	749	2	3	10
1043	Kuźnica	Nowodzielska	24	201105_2.0015	806	1	3	30
1044	Kuźnica	Nowodzielska	33	201105_2.0015	774	2	3	76
1045	Kuźnica	Nowodzielska	38	201105_2.0015	814	2	3	75
1046	Kuźnica	Nowodzielska	40	201105_2.0015	815	2	3	233
1047	Kuźnica	Nowodzielska	41	201105_2.0015	782	2	3	126
1048	Kuźnica	Nowodzielska	42	201105_2.0015	816/1	2	3	153
1049	Kuźnica	Nowodzielska	42	201105_2.0015	816/1	2	3	100
1050	Kuźnica	Nowodzielska	43	201105_2.0015	783	2	3	9
1051	Kuźnica	Nowodzielska	47	201105_2.0015	788/2	2	3	12
1052	Kuźnica	Nowodzielska	48	201105_2.0015	818	2	3	12
1053	Kuźnica	Nowodzielska	55	201105_2.0015	791/1	2	3	216
1054	Kuźnica	Nowodzielska	55	201105_2.0015	791/1	2	3	65
1055	Kuźnica	Nowodzielska	55	201105_2.0015	791/1	2	3	29
1056	Kuźnica	Nowodzielska	55	201105_2.0015	791/1	2	3	15
1057	Kuźnica	Nowodzielska	10b	201105_2.0015	533	2	3	54
1058	Kuźnica	Nowodzielska	44a	201105_2.0015	816/4	2	3	94

Lp.	Miejscowość	Ulica	Nr	Nr obrębu	Nr działki ew.	Typ płyt	Stan płyt	Ilość m <sup>2</sup>
1059	Kuźnica	Podlipska	1	201105_2.0015	699	2	3	58
1060	Kuźnica	Podlipska	3	201105_2.0015	700	2	3	110
1061	Kuźnica	Podlipska	6	201105_2.0015	719	2	3	255
1062	Kuźnica	Podlipska	6	201105_2.0015	719	2	3	60
1063	Kuźnica	Podlipska	7	201105_2.0015	670	2	3	8
1064	Kuźnica	Podlipska	7	201105_2.0015	670	2	3	16
1065	Kuźnica	Podlipska	15	201105_2.0015	677	2	3	15
1066	Kuźnica	Podlipska	15	201105_2.0015	677	2	3	36
1067	Kuźnica	Podlipska	15	201105_2.0015	677	2	3	21
1068	Kuźnica	Podlipska	15	201105_2.0015	677	2	3	140
1069	Kuźnica	Podlipska	23	201105_2.0015	682	2	3	170
1070	Kuźnica	Podlipska	29	201105_2.0015	684	2	3	48
1071	Kuźnica	Podlipska	29	201105_2.0015	684	2	3	25
1072	Kuźnica	Podlipska	29	201105_2.0015	684	2	3	15
1073	Kuźnica	Podlipska	33	201105_2.0015	686/2	2	3	215
1074	Kuźnica	Podlipska	35	201105_2.0015	689/2	1	3	209
1075	Kuźnica	Podlipska	35	201105_2.0015	689/2	2	3	29
1076	Kuźnica	Podlipska	35	201105_2.0015	689/2	2	3	6
1077	Kuźnica	Podlipska	35	201105_2.0015	689/2	2	3	82
1078	Kuźnica	Podlipska	37	201105_2.0015	690	2	3	228
1079	Kuźnica	Podlipska	37	201105_2.0015	690	2	3	71
1080	Kuźnica	Podlipska	39	201105_2.0015	691	2	3	151
1081	Kuźnica	Podlipska	41	201105_2.0015	692	2	3	92
1082	Kuźnica	Podlipska	41	201105_2.0015	692	2	3	9
1083	Kuźnica	Podlipska	41	201105_2.0015	692	2	3	140
1084	Kuźnica	Podlipska	41	201105_2.0015	692	2	3	10
1085	Kuźnica	Podlipska	41	201105_2.0015	692	2	3	9
1086	Kuźnica	Podlipska	45	201105_2.0015	694	2	3	201
1087	Kuźnica	Polna	3	201105_2.0015	751	2	3	161
1088	Kuźnica	Polna	3	201105_2.0015	751	2	3	10
1089	Kuźnica	Polna	8	201105_2.0015	758	2	3	180
1090	Kuźnica	Polna	8	201105_2.0015	758	2	3	7
1091	Kuźnica	Polna	8	201105_2.0015	758	2	3	23
1092	Kuźnica	Polna	10	201105_2.0015	760	2	3	134
1093	Kuźnica	Polna	10	201105_2.0015	760	2	3	12
1094	Kuźnica	Polna	10	201105_2.0015	760	2	3	127
1095	Kuźnica	Polna	10	201105_2.0015	760	2	3	21
1096	Kuźnica	Polna	10	201105_2.0015	760	2	3	11
1097	Kuźnica	Polna	12	201105_2.0015	762/1	2	3	99
1098	Kuźnica	Polna	12	201105_2.0015	762/1	2	3	14
1099	Kuźnica	Polna	12	201105_2.0015	762/1	2	3	6
1100	Kuźnica	Polna	14	201105_2.0015	764	2	3	96
1101	Kuźnica	Polna	14	201105_2.0015	764	2	3	102
1102	Kuźnica	Polna	14	201105_2.0015	764	2	3	21
1103	Kuźnica	Polna	20	201105_2.0015	113	2	3	337
1104	Kuźnica	Polna	20	201105_2.0015	113	2	3	80
1105	Kuźnica	Polna	20	201105_2.0015	113	2	3	368
1106	Kuźnica	Rolna	1	201105_2.0015	786/2	2	3	52
1107	Kuźnica	Rolna	7	201105_2.0015	100/2	2	3	1
1108	Kuźnica	Sidrzańska	10	201105_2.0015	927/5	2	3	185
1109	Kuźnica	Sidrzańska	10	201105_2.0015	927/5	2	3	13
1110	Kuźnica	Sidrzańska	10	201105_2.0015	927/5	2	3	147
1111	Kuźnica	Sidrzańska	10	201105_2.0015	927/5	2	3	14

Lp.	Miejscowość	Ulica	Nr	Nr obrębu	Nr działki ew.	Typ płyt	Stan płyt	Ilość m <sup>2</sup>
1112	Kuźnica	Sidrzańska	10	201105_2.0015	927/5	2	3	34
1113	Kuźnica	Sidrzańska	13	201105_2.0015	844/2	2	3	109
1114	Kuźnica	Sidrzańska	13	201105_2.0015	844/2	2	3	175
1115	Kuźnica	Sidrzańska	14	201105_2.0015	923/2	2	3	218
1116	Kuźnica	Sokóleńska	2	201105_2.0015	874	2	3	126
1117	Kuźnica	Sokóleńska	3	201105_2.0015	1493	2	3	112
1118	Kuźnica	Sokóleńska	4	201105_2.0015	876	2	3	60
1119	Kuźnica	Sokóleńska	5	201105_2.0015	1237	2	3	37
1120	Kuźnica	Sokóleńska	9	201105_2.0015	1209	2	3	95
1121	Kuźnica	Sokóleńska	12	201105_2.0015	882	2	3	107
1122	Kuźnica	Sokóleńska	13	201105_2.0015	1207	2	3	42
1123	Kuźnica	Sokóleńska	13	201105_2.0015	1207	2	3	55
1124	Kuźnica	Sokóleńska	13	201105_2.0015	1207	2	3	72
1125	Kuźnica	Sokóleńska	13	201105_2.0015	1207	2	3	25
1126	Kuźnica	Sokóleńska	14	201105_2.0015	883	2	3	75
1127	Kuźnica	Sokóleńska	20	201105_2.0015	886/1	2	3	8
1128	Kuźnica	Sokóleńska	25	201105_2.0015	1199	2	3	37
1129	Kuźnica	Sokóleńska	26	201105_2.0015	891/3	2	3	68
1130	Kuźnica	Sokóleńska	27	201105_2.0015	1301	2	3	20
1131	Kuźnica	Sokóleńska	28	201105_2.0015	892	2	3	103
1132	Kuźnica	Sokóleńska	30	201105_2.0015	842/1	2	3	21
1133	Kuźnica	Sokóleńska	30	201105_2.0015	842/1	2	3	31
1134	Kuźnica	Sokóleńska	41	201105_2.0015	1276	2	3	25
1135	Kuźnica	Sokóleńska	47	201105_2.0015	1255	2	3	15
1136	Kuźnica	Sokóleńska	49	201105_2.0015	1254	2	3	38
1137	Kuźnica	Sokóleńska	67	201105_2.0015	574	2	3	78
1138	Kuźnica	Sokóleńska	71	201105_2.0015	572/1	2	3	64
1139	Kuźnica	Sportowa	5	201105_2.0015	1174	2	3	16
1140	Kuźnica	Sportowa	5	201105_2.0015	1175	2	3	12
1141	Kuźnica	Sportowa	15	201105_2.0015	1155	2	3	6
1142	Kuźnica	Sportowa	16	201105_2.0015	1156	2	3	35
1143	Kuźnica	Sportowa	17	201105_2.0015	1157	2	3	54
1144	Kuźnica	Sportowa	18	201105_2.0015	1158	2	3	74
1145	Kuźnica	Sportowa	19	201105_2.0015	1159	2	3	33
1146	Kuźnica	Sportowa	BN	201105_2.0015	1136	2	3	180
1147	Kuźnica	Sportowa	BN	201105_2.0015	1136	2	3	19
1148	Kuźnica	Spółdzielcza	4	201105_2.0015	820	2	3	307
1149	Kuźnica	Spółdzielcza	4	201105_2.0015	820	2	3	14
1150	Kuźnica	Spółdzielcza	7	201105_2.0015	793	2	3	192
1151	Kuźnica	Spółdzielcza	12	201105_2.0015	823	2	3	160
1152	Kuźnica	Tadeusza Kościuszki	8	201105_2.0015	1106	2	3	13
1153	Kuźnica	Tadeusza Kościuszki	8	201105_2.0015	1106	2	3	11
1154	Kuźnica	Tadeusza Kościuszki	10	201105_2.0015	1107	2	3	88
1155	Kuźnica	Tadeusza Kościuszki	10	201105_2.0015	1107	2	3	89
1156	Kuźnica	Tadeusza Kościuszki	12	201105_2.0015	1108	2	3	69
1157	Kuźnica	Tadeusza Kościuszki	16	201105_2.0015	1112/1	2	3	27
1158	Kuźnica	Tadeusza Kościuszki	18	201105_2.0015	1113	2	3	89
1159	Kuźnica	Tadeusza Kościuszki	18	201105_2.0015	1113	2	3	39
1160	Kuźnica	Tadeusza Kościuszki	21	201105_2.0015	979	2	3	144
1161	Kuźnica	Tadeusza Kościuszki	24	201105_2.0015	1116	2	3	62
1162	Kuźnica	Tadeusza Kościuszki	24	201105_2.0015	1116	2	3	24
1163	Kuźnica	Tadeusza Kościuszki	26	201105_2.0015	1117	2	3	105
1164	Kuźnica	Tadeusza Kościuszki	26	201105_2.0015	1117	2	3	98

Lp.	Miejscowość	Ulica	Nr	Nr obrębu	Nr działki ew.	Typ płyt	Stan płyt	Ilość m <sup>2</sup>
1165	Kuźnica	Tadeusza Kościuszki	26	201105_2.0015	1117	2	3	28
1166	Kuźnica	Tadeusza Kościuszki	36	201105_2.0015	1124	2	3	2
1167	Kuźnica	Tadeusza Kościuszki	42	201105_2.0015	1126	2	3	6
1168	Kuźnica	Tadeusza Kościuszki	11b	201105_2.0015	1079/1	2	3	24
1169	Kuźnica	Topolowa	6	201105_2.0015	1015/2	2	3	124
1170	Kuźnica	Topolowa	8	201105_2.0015	1013	2	3	25
1171	Kuźnica	Wodna	2	201105_2.0015	587/3	2	3	30
1172	Kuźnica	Wodna	9	201105_2.0015	564	2	3	157
1173	Kuźnica		3	201105_2.0015	502	2	3	48
1174	Kuźnica		5	201105_2.0015	592	2	3	133
1175	Kuźnica		5	201105_2.0015	592	2	3	15
1176	Kuźnica		5	201105_2.0015	500/1	2	3	181
1177	Kuźnica		6	201105_2.0015	567/2	2	3	20
1178	Kuźnica		6	201105_2.0015	1101/2	2	3	150
1179	Kuźnica		13	201105_2.0015	596	2	3	43
1180	Kuźnica		13	201105_2.0015	1090/2	2	3	36
1181	Kuźnica		13	201105_2.0015	1090/2	2	3	42
1182	Kuźnica		14	201105_2.0015	1031/1	2	3	134
1183	Kuźnica		16	201105_2.0015	555	2	3	30
1184	Kuźnica		18	201105_2.0015	556	2	3	119
1185	Kuźnica		26	201105_2.0015	567/1	2	3	34
1186	Kuźnica		26	201105_2.0015	567/1	2	3	51
1187	Kuźnica		BN	201105_2.0015	111/3	2	3	168
1188	Kuźnica		BN	201105_2.0015	111/3	2	3	1095
1189	Kuźnica		BN	201105_2.0015	584/1	2	3	18
1190	Kuźnica		BN	201105_2.0015	572/2	2	3	15
1191	Kuźnica		BN	201105_2.0015	1284	2	3	52
1192	Kuźnica		BN	201105_2.0015	599	2	3	42
1193	Kuźnica		BN	201105_2.0015	794/5	2	3	148
1194	Kuźnica		BN	201105_2.0015	794/5	2	3	20
1195	Kuźnica		BN	201105_2.0015	42/9	2	3	22
1196	Kuźnica		BN	201105_2.0015	42/9	2	3	41
1197	Kuźnica		BN	201105_2.0015	42/9	2	3	66
1198	Kuźnica		BN	201105_2.0015	42/9	2	3	54
1199	Kuźnica		BN	201105_2.0015	755	2	3	95
1200	Kuźnica		BN	201105_2.0015	778	2	3	28
1201	Kuźnica		BN	201105_2.0015	780/1	2	3	127
1202	Kuźnica		BN	201105_2.0015	972/1	2	3	20
1203	Kuźnica		BN	201105_2.0015	1081/2	2	3	17
1204	Kuźnica		BN	201105_2.0015	1081/2	2	3	32
1205	Kuźnica		BN	201105_2.0015	1077	2	3	91
1206	Kuźnica		BN	201105_2.0015	1171	2	3	64
1207	Kuźnica		BN	201105_2.0015	640/4	2	3	151
1208	Kuźnica		BN	201105_2.0015	1193/1	2	3	107
1209	Kuźnica		BN	201105_2.0015	1194/1	2	3	178
1210	Kuźnica		BN	201105_2.0015	1194/1	2	3	11
1211	Kuźnica		BN	201105_2.0015	1194/1	2	3	102
1212	Kuźnica		BN	201105_2.0015	1193/1	2	3	140
1213	Kuźnica		BN	201105_2.0015	877	2	3	14
1214	Kuźnica		BN	201105_2.0015	1098	2	3	12
1215	Kuźnica		BN	201105_2.0015	1096/2	2	3	283
1216	Kuźnica		BN	201105_2.0015	1112/4	2	3	242
1217	Kuźnica		BN	201105_2.0015	1150	2	3	85

Lp.	Miejscowość	Ulica	Nr	Nr obrębu	Nr działki ew.	Typ płyt	Stan płyt	Ilość m <sup>2</sup>
1218	Kuźnica		BN	201105_2.0015	1152/1	2	3	69
1219	Kuźnica		BN	201105_2.0015	668/1	2	3	322
1220	Kuźnica		BN	201105_2.0015	671/1	2	3	205
1221	Kuźnica		BN	201105_2.0015	698/1	2	3	8
1222	Kuźnica		BN	201105_2.0015	501	2	3	65
1223	Kuźnica		BN	201105_2.0015	521/2	2	3	86
1224	Kuźnica		BN	201105_2.0015	521/2	2	3	24
1225	Kuźnica		BN	201105_2.0015	803	2	3	16
1226	Kuźnica		BN	201105_2.0015	805	2	3	99
1227	Kuźnica		BN	201105_2.0015	1350/1	2	3	88
1228	Kuźnica		BN	201105_2.0015	1325	2	3	116
1229	Kuźnica		BN	201105_2.0015	1206	2	3	1
1230	Kuźnica		BN	201105_2.0015	851/4	2	3	44
1231	Kuźnica		BN	201105_2.0015	851/4	2	3	18
1232	Kuźnica		BN	201105_2.0015	848	2	3	44
1233	Kuźnica		BN	201105_2.0015	923/4	2	3	109
1234	Kuźnica		BN	201105_2.0015	434	2	3	62
1235	Kuźnica		BN	201105_2.0015	434	2	3	82
1236	Kuźnica		BN	201105_2.0015	434	2	3	9
1237	Kuźnica		BN	201105_2.0015	1474	2	3	129
1238	Kuźnica		BN	201105_2.0015	676/2	2	3	380
1239	Kuźnica		BN	201105_2.0015	693/1	2	3	168
1240	Kuźnica		BN	201105_2.0015	693/1	2	3	9
1241	Kuźnica		BN	201105_2.0015	693/1	2	3	141
1242	Kuźnica		BN	201105_2.0015	693/1	2	3	33
1243	Kuźnica		BN	201105_2.0015	693/1	2	3	11
1244	Litwinki		1	201105_2.0016	55	2	3	126
1245	Litwinki		1	201105_2.0016	55	2	3	31
1246	Litwinki		1	201105_2.0016	55	2	3	151
1247	Litwinki		2	201105_2.0016	80	2	3	157
1248	Litwinki		3	201105_2.0016	81	2	3	178
1249	Litwinki		3	201105_2.0016	81	2	3	211
1250	Litwinki		3	201105_2.0016	81	2	3	44
1251	Litwinki		5	201105_2.0016	82	2	3	99
1252	Litwinki		5	201105_2.0016	82	2	3	99
1253	Litwinki		6	201105_2.0016	83	2	3	298
1254	Litwinki		6	201105_2.0016	83	2	3	82
1255	Litwinki		7	201105_2.0016	84	2	3	286
1256	Litwinki		8	201105_2.0016	85	2	3	119
1257	Litwinki		8	201105_2.0016	85	1	3	109
1258	Litwinki		8	201105_2.0016	85	2	3	205
1259	Litwinki		8	201105_2.0016	85	2	3	68
1260	Litwinki		8	201105_2.0016	85	2	3	46
1261	Litwinki		9	201105_2.0016	86	2	3	112
1262	Litwinki		9	201105_2.0016	86	2	3	161
1263	Litwinki		9	201105_2.0016	86	2	3	144
1264	Litwinki		11	201105_2.0016	87	2	3	139
1265	Litwinki		12	201105_2.0016	88	2	3	228
1266	Litwinki		12	201105_2.0016	88	2	3	264
1267	Litwinki		12	201105_2.0016	88	2	3	204
1268	Litwinki		13	201105_2.0016	89	2	3	6
1269	Litwinki		13	201105_2.0016	89	2	3	229
1270	Litwinki		16	201105_2.0016	90	2	3	243

Lp.	Miejscowość	Ulica	Nr	Nr obrębu	Nr działki ew.	Typ płyt	Stan płyt	Ilość m <sup>2</sup>
1271	Litwinki		16	201105_2.0016	90	2	3	198
1272	Litwinki		17	201105_2.0016	113	2	3	156
1273	Litwinki		17	201105_2.0016	113	2	3	226
1274	Litwinki		18	201105_2.0016	114	2	3	390
1275	Litwinki		20	201105_2.0016	93/1	2	3	119
1276	Litwinki		20	201105_2.0016	93/1	2	3	164
1277	Litwinki		20	201105_2.0016	93/1	2	3	269
1278	Litwinki		20	201105_2.0016	93/1	2	3	218
1279	Litwinki		21	201105_2.0016	115	2	3	26
1280	Litwinki		26	201105_2.0016	399	2	3	30
1281	Litwinki		26	201105_2.0016	399	2	3	212
1282	Litwinki		26	201105_2.0016	399	2	3	26
1283	Litwinki		29	201105_2.0016	401/1	2	3	92
1284	Litwinki		29	201105_2.0016	401/1	2	3	16
1285	Litwinki		BN	201105_2.0016	309	2	3	478
1286	Litwinki		BN	201105_2.0016	309	2	3	113
1287	Litwinki		BN	201105_2.0016	309	2	3	92
1288	Litwinki		BN	201105_2.0016	371	2	3	178
1289	Litwinki		BN	201105_2.0016	371	2	3	75
1290	Litwinki		BN	201105_2.0016	400/1	1	3	83
1291	Litwinki		BN	201105_2.0016	394/5	2	3	74
1292	Litwinki		BN	201105_2.0016	390/1	2	3	122
1293	Litwinki		BN	201105_2.0016	374/5	2	3	163
1294	Litwinki		BN	201105_2.0016	374/5	2	3	269
1295	Litwinki		BN	201105_2.0016	374/5	2	3	25
1296	Litwinki		BN	201105_2.0016	406	2	3	45
1297	Litwinki		BN	201105_2.0016	406	2	3	66
1298	Litwinki		BN	201105_2.0016	380/2	2	3	99
1299	Litwinki		BN	201105_2.0016	381	2	3	63
1300	Litwinki		BN	201105_2.0016	343/1	2	3	315
1301	Litwinki		BN	201105_2.0016	343/1	2	3	88
1302	Łosośna Mała		5	201105_2.0012	354	2	3	96
1303	Łosośna Mała		5	201105_2.0012	354	2	3	58
1304	Łosośna Mała		5	201105_2.0012	354	2	3	26
1305	Łosośna Mała		5	201105_2.0012	354	2	3	30
1306	Łosośna Mała		5	201105_2.0012	354	2	3	165
1307	Łosośna Mała		5a	201105_2.0012	353	2	3	137
1308	Łosośna Mała		5a	201105_2.0012	353	2	3	231
1309	Łosośna Mała		BN	201105_2.0012	358	2	3	9
1310	Łosośna Wielka		1	201105_2.0017	14	2	3	56
1311	Łosośna Wielka		1	201105_2.0017	14	2	3	246
1312	Łosośna Wielka		1	201105_2.0017	14	2	3	168
1313	Łosośna Wielka		2	201105_2.0017	1	2	3	436
1314	Łosośna Wielka		2	201105_2.0017	1	2	3	132
1315	Łosośna Wielka		2	201105_2.0017	1	2	3	279
1316	Łosośna Wielka		2	201105_2.0017	1	2	3	60
1317	Łosośna Wielka		2	201105_2.0017	1	2	3	325
1318	Łosośna Wielka		2	201105_2.0017	1	2	3	48
1319	Łosośna Wielka		2	201105_2.0017	1	2	3	8
1320	Łosośna Wielka		2	201105_2.0017	1	2	3	9
1321	Łosośna Wielka		2	201105_2.0017	1	2	3	9
1322	Łosośna Wielka		13	201105_2.0017	113	2	3	141
1323	Łosośna Wielka		14	201105_2.0017	51	1	3	133

Lp.	Miejscowość	Ulica	Nr	Nr obrębu	Nr działki ew.	Typ płyt	Stan płyt	Ilość m <sup>2</sup>
1324	Łosośna Wielka		14	201105_2.0017	51	2	3	83
1325	Łosośna Wielka		15	201105_2.0017	49/3	2	3	92
1326	Łosośna Wielka		15	201105_2.0017	49/3	2	3	168
1327	Łosośna Wielka		15	201105_2.0017	49/3	2	3	26
1328	Łosośna Wielka		18	201105_2.0017	47	2	3	100
1329	Łosośna Wielka		18	201105_2.0017	47	2	3	182
1330	Łosośna Wielka		18	201105_2.0017	47	2	3	54
1331	Łosośna Wielka		19	201105_2.0017	75/2	2	3	20
1332	Łosośna Wielka		19	201105_2.0017	75/2	2	3	14
1333	Łosośna Wielka		19	201105_2.0017	75/2	2	3	14
1334	Łosośna Wielka		19	201105_2.0017	75/2	2	3	238
1335	Łosośna Wielka		20	201105_2.0017	73	2	3	165
1336	Łosośna Wielka		21	201105_2.0017	69/1	2	3	184
1337	Łosośna Wielka		22	201105_2.0017	61/5	2	3	129
1338	Łosośna Wielka		26	201105_2.0017	50	2	3	164
1339	Łosośna Wielka		26	201105_2.0017	50	2	3	58
1340	Łosośna Wielka		26	201105_2.0017	50	2	3	96
1341	Łosośna Wielka		60	201105_2.0017	87	2	3	216
1342	Łosośna Wielka		60	201105_2.0017	87	2	3	29
1343	Łosośna Wielka		60	201105_2.0017	87	2	3	45
1344	Łosośna Wielka		60	201105_2.0017	87	2	3	245
1345	Łosośna Wielka		60	201105_2.0017	87	2	3	86
1346	Łosośna Wielka		BN	201105_2.0017	99/3	2	3	79
1347	Łosośna Wielka		BN	201105_2.0017	99/3	2	3	38
1348	Łosośna Wielka		BN	201105_2.0017	99/3	2	3	44
1349	Łosośna Wielka		BN	201105_2.0017	3	2	3	15
1350	Łosośna Wielka		BN	201105_2.0017	3	2	3	24
1351	Łosośna Wielka		BN	201105_2.0017	68/5	2	3	243
1352	Łowczyki		1	201105_2.0018	15	2	3	221
1353	Łowczyki		1	201105_2.0018	15	2	3	281
1354	Łowczyki		1	201105_2.0018	15	2	3	64
1355	Łowczyki		1	201105_2.0018	15	2	3	92
1356	Łowczyki		1	201105_2.0018	15	2	3	29
1357	Łowczyki		3	201105_2.0018	20	2	3	20
1358	Łowczyki		4	201105_2.0018	21	2	3	204
1359	Łowczyki		5	201105_2.0018	22	2	3	40
1360	Łowczyki		5	201105_2.0018	22	2	3	247
1361	Łowczyki		6	201105_2.0018	25	2	3	140
1362	Łowczyki		6	201105_2.0018	25	2	3	18
1363	Łowczyki		6	201105_2.0018	25	2	3	16
1364	Łowczyki		7	201105_2.0018	24	2	3	75
1365	Łowczyki		8	201105_2.0018	30	2	3	105
1366	Łowczyki		8	201105_2.0018	30	2	3	280
1367	Łowczyki		8	201105_2.0018	30	2	3	48
1368	Łowczyki		9	201105_2.0018	28	2	3	222
1369	Łowczyki		10	201105_2.0018	29/2	2	3	273
1370	Łowczyki		11	201105_2.0018	33/2	2	3	63
1371	Łowczyki		11	201105_2.0018	33/2	2	3	107
1372	Łowczyki		12	201105_2.0018	38	2	3	140
1373	Łowczyki		12	201105_2.0018	38	2	3	118
1374	Łowczyki		12	201105_2.0018	38	2	3	10
1375	Łowczyki		13	201105_2.0018	27	2	3	36
1376	Łowczyki		13	201105_2.0018	27	2	3	35

Lp.	Miejscowość	Ulica	Nr	Nr obrębu	Nr działki ew.	Typ płyt	Stan płyt	Ilość m <sup>2</sup>
1377	Łowczyki		BN	201105_2.0018	34/2	2	3	54
1378	Łowczyki		BN	201105_2.0018	23	2	3	33
1379	Łowczyki		BN	201105_2.0018	23	2	3	40
1380	Mieleszkowce Pawłowickie		1	201105_2.0020	160	2	3	235
1381	Mieleszkowce Pawłowickie		1	201105_2.0020	160	2	3	22
1382	Mieleszkowce Pawłowickie		1	201105_2.0020	160	1	3	112
1383	Mieleszkowce Pawłowickie		1	201105_2.0020	160	2	3	59
1384	Mieleszkowce Pawłowickie		2	201105_2.0020	133	2	3	246
1385	Mieleszkowce Pawłowickie		2	201105_2.0020	133	2	3	143
1386	Mieleszkowce Pawłowickie		3	201105_2.0020	157/1	2	3	158
1387	Mieleszkowce Pawłowickie		3	201105_2.0020	157/1	2	3	52
1388	Mieleszkowce Pawłowickie		4	201105_2.0020	147	2	3	240
1389	Mieleszkowce Pawłowickie		11	201105_2.0020	78	2	3	177
1390	Mieleszkowce Pawłowickie		11	201105_2.0020	78	2	3	7
1391	Mieleszkowce Pawłowickie		12	201105_2.0020	77	2	3	279
1392	Mieleszkowce Pawłowickie		14	201105_2.0020	75	2	3	102
1393	Mieleszkowce Pawłowickie		14	201105_2.0020	75	2	3	20
1394	Mieleszkowce Pawłowickie		14	201105_2.0020	75	2	3	180
1395	Mieleszkowce Pawłowickie		14	201105_2.0020	75	2	3	16
1396	Mieleszkowce Pawłowickie		14	201105_2.0020	75	2	3	13
1397	Mieleszkowce Pawłowickie		14	201105_2.0020	75	2	3	42
1398	Mieleszkowce Pawłowickie		17	201105_2.0020	72	2	3	168
1399	Mieleszkowce Pawłowickie		17	201105_2.0020	72	2	3	167
1400	Mieleszkowce Pawłowickie		18	201105_2.0020	71	2	3	197
1401	Mieleszkowce Pawłowickie		18	201105_2.0020	71	2	3	20
1402	Mieleszkowce Pawłowickie		19	201105_2.0020	70	2	3	215
1403	Mieleszkowce Pawłowickie		19	201105_2.0020	70	2	3	14
1404	Mieleszkowce Pawłowickie		19	201105_2.0020	70	2	3	76
1405	Mieleszkowce Pawłowickie		19	201105_2.0020	70	2	3	8
1406	Mieleszkowce Pawłowickie		21	201105_2.0020	68	2	3	19
1407	Mieleszkowce Pawłowickie		21	201105_2.0020	68	2	3	250
1408	Mieleszkowce Pawłowickie		21	201105_2.0020	68	2	3	30
1409	Mieleszkowce Pawłowickie		21	201105_2.0020	68	2	3	157
1410	Mieleszkowce Pawłowickie		22	201105_2.0020	67	2	3	85
1411	Mieleszkowce Pawłowickie		22	201105_2.0020	67	2	3	110
1412	Mieleszkowce Pawłowickie		22	201105_2.0020	67	2	3	259
1413	Mieleszkowce Pawłowickie		22	201105_2.0020	67	2	3	60
1414	Mieleszkowce Pawłowickie		25	201105_2.0020	65	2	3	177
1415	Mieleszkowce Pawłowickie		25	201105_2.0020	65	2	3	144
1416	Mieleszkowce Pawłowickie		25	201105_2.0020	65	2	3	27
1417	Mieleszkowce Pawłowickie		27	201105_2.0020	120	2	3	202
1418	Mieleszkowce Pawłowickie		27	201105_2.0020	120	2	3	129
1419	Mieleszkowce Pawłowickie		28	201105_2.0020	266/2	2	3	47
1420	Mieleszkowce Pawłowickie		3a	201105_2.0020	132	2	3	103
1421	Mieleszkowce Pawłowickie		8a	201105_2.0020	80	2	3	157
1422	Mieleszkowce Pawłowickie		BN	201105_2.0020	57	2	3	25
1423	Mieleszkowce Pawłowickie		BN	201105_2.0020	143	2	3	163
1424	Mieleszkowce Pawłowickie		BN	201105_2.0020	143	2	3	127
1425	Mieleszkowce Pawłowickie		BN	201105_2.0020	69/1	2	3	76
1426	Mieleszkowce Zalesiańskie		3	201105_2.0021	156/2	2	3	225
1427	Mieleszkowce Zalesiańskie		3	201105_2.0021	156/2	2	3	58
1428	Mieleszkowce Zalesiańskie		3	201105_2.0021	156/2	2	3	30
1429	Mieleszkowce Zalesiańskie		6	201105_2.0021	155/1	2	3	223



Lp.	Miejscowość	Ulica	Nr	Nr obrębu	Nr działki ew.	Typ płyt	Stan płyt	Ilość m <sup>2</sup>
1430	Mieleszkowce Zalesiańskie		6	201105_2.0021	155/1	2	3	168
1431	Mieleszkowce Zalesiańskie		6	201105_2.0021	155/1	2	3	175
1432	Mieleszkowce Zalesiańskie		6	201105_2.0021	155/1	2	3	4
1433	Mieleszkowce Zalesiańskie		6	201105_2.0021	155/1	2	3	5
1434	Mieleszkowce Zalesiańskie		9	201105_2.0021	151/1	2	3	123
1435	Mieleszkowce Zalesiańskie		9	201105_2.0021	103/1	2	3	256
1436	Mieleszkowce Zalesiańskie		9	201105_2.0021	103/1	2	3	77
1437	Mieleszkowce Zalesiańskie		9	201105_2.0021	103/1	2	3	42
1438	Mieleszkowce Zalesiańskie		9	201105_2.0021	103/1	2	3	141
1439	Mieleszkowce Zalesiańskie		12	201105_2.0021	133	2	3	204
1440	Mieleszkowce Zalesiańskie		12	201105_2.0021	133	2	3	88
1441	Mieleszkowce Zalesiańskie		13	201105_2.0021	100/1	2	3	153
1442	Mieleszkowce Zalesiańskie		13	201105_2.0021	100/1	2	3	58
1443	Mieleszkowce Zalesiańskie		13	201105_2.0021	100/1	2	3	178
1444	Mieleszkowce Zalesiańskie		15	201105_2.0021	98/2	2	3	59
1445	Mieleszkowce Zalesiańskie		16	201105_2.0021	131	2	3	27
1446	Mieleszkowce Zalesiańskie		16	201105_2.0021	131	2	3	168
1447	Mieleszkowce Zalesiańskie		16	201105_2.0021	131	2	3	6
1448	Mieleszkowce Zalesiańskie		16	201105_2.0021	131	2	3	174
1449	Mieleszkowce Zalesiańskie		17	201105_2.0021	130	1	3	126
1450	Mieleszkowce Zalesiańskie		18	201105_2.0021	146/1	2	3	236
1451	Mieleszkowce Zalesiańskie		18	201105_2.0021	146/1	2	3	15
1452	Mieleszkowce Zalesiańskie		18	201105_2.0021	147/1	2	3	59
1453	Mieleszkowce Zalesiańskie		18	201105_2.0021	147/1	2	3	83
1454	Mieleszkowce Zalesiańskie		20	201105_2.0021	127	2	3	164
1455	Mieleszkowce Zalesiańskie		20	201105_2.0021	127	2	3	233
1456	Mieleszkowce Zalesiańskie		20	201105_2.0021	127	2	3	140
1457	Mieleszkowce Zalesiańskie		20	201105_2.0021	127	2	3	40
1458	Mieleszkowce Zalesiańskie		20	201105_2.0021	127	2	3	8
1459	Mieleszkowce Zalesiańskie		20	201105_2.0021	127	2	3	5
1460	Mieleszkowce Zalesiańskie		20	201105_2.0021	127	2	3	76
1461	Mieleszkowce Zalesiańskie		21	201105_2.0021	67	2	3	235
1462	Mieleszkowce Zalesiańskie		21	201105_2.0021	67	2	3	11
1463	Mieleszkowce Zalesiańskie		21	201105_2.0021	67	2	3	15
1464	Mieleszkowce Zalesiańskie		21	201105_2.0021	67	2	3	17
1465	Mieleszkowce Zalesiańskie		21	201105_2.0021	67	2	3	26
1466	Mieleszkowce Zalesiańskie		22	201105_2.0021	66/1	2	3	195
1467	Mieleszkowce Zalesiańskie		22	201105_2.0021	66/1	2	3	30
1468	Mieleszkowce Zalesiańskie		22	201105_2.0021	66/1	2	3	41
1469	Mieleszkowce Zalesiańskie		24	201105_2.0021	69	2	3	253
1470	Mieleszkowce Zalesiańskie		BN	201105_2.0021	111	1	3	188
1471	Mieleszkowce Zalesiańskie		BN	201105_2.0021	158/1	2	3	99
1472	Mieleszkowce Zalesiańskie		BN	201105_2.0021	158/1	2	3	11
1473	Mieleszkowce Zalesiańskie		BN	201105_2.0021	158/1	2	3	8
1474	Mieleszkowce Zalesiańskie		BN	201105_2.0021	107/2	2	3	30
1475	Mieleszkowce Zalesiańskie		BN	201105_2.0021	109/2	2	3	198
1476	Mieleszkowce Zalesiańskie		BN	201105_2.0021	141	2	3	65
1477	Milenkowce		2	201105_2.0019	41	2	3	141
1478	Milenkowce		2	201105_2.0019	41	2	3	45
1479	Milenkowce		2	201105_2.0019	41	2	3	96
1480	Milenkowce		2	201105_2.0019	41	2	3	191
1481	Milenkowce		3	201105_2.0019	10	2	3	283
1482	Milenkowce		3	201105_2.0019	10	2	3	229

Lp.	Miejscowość	Ulica	Nr	Nr obrębu	Nr działki ew.	Typ płyt	Stan płyt	Ilość m <sup>2</sup>
1483	Milenkowce		4	201105_2.0019	9	1	3	86
1484	Milenkowce		4	201105_2.0019	9	2	3	130
1485	Milenkowce		4	201105_2.0019	9	2	3	228
1486	Milenkowce		5	201105_2.0019	8	2	3	310
1487	Milenkowce		6	201105_2.0019	5/4	2	3	40
1488	Milenkowce		6	201105_2.0019	5/4	2	3	156
1489	Milenkowce		6	201105_2.0019	5/4	2	3	49
1490	Milenkowce		7	201105_2.0019	6	2	3	174
1491	Milenkowce		7	201105_2.0019	6	2	3	101
1492	Milenkowce		7	201105_2.0019	6	2	3	180
1493	Milenkowce		8	201105_2.0019	25	2	3	229
1494	Milenkowce		10	201105_2.0019	24/2	2	3	303
1495	Milenkowce		11	201105_2.0019	27/10	2	3	475
1496	Milenkowce		11	201105_2.0019	27/10	2	3	235
1497	Milenkowce		11	201105_2.0019	27/10	2	3	253
1498	Milenkowce		11	201105_2.0019	27/10	2	3	100
1499	Milenkowce		12	201105_2.0019	18/2	2	3	164
1500	Milenkowce		12a	201105_2.0019	18/3	2	3	194
1501	Milenkowce		12a	201105_2.0019	18/3	2	3	108
1502	Milenkowce		1a	201105_2.0019	48/5	2	3	3070
1503	Milenkowce		BN	201105_2.0019	52/1	2	3	102
1504	Milenkowce		BN	201105_2.0019	55	2	3	113
1505	Milenkowce		BN	201105_2.0019	55	1	3	134
1506	Milenkowce		BN	201105_2.0019	2	2	3	32
1507	Milenkowce		BN	201105_2.0019	53/3	2	3	191
1508	Milenkowce		BN	201105_2.0019	48/6	2	3	518
1509	Milenkowce		BN	201105_2.0019	58/1	2	3	199
1510	Milenkowce		BN	201105_2.0019	58/1	2	3	280
1511	Milenkowce		BN	201105_2.0019	58/1	2	3	41
1512	Milenkowce		BN	201105_2.0019	57/1	2	3	191
1513	Milenkowce		BN	201105_2.0019	57/1	2	3	88
1514	Milenkowce		BN	201105_2.0019	57/1	2	3	69
1515	Milenkowce		BN	201105_2.0019	56/5	2	3	206
1516	Milenkowce		BN	201105_2.0019	56/5	2	3	100
1517	Milenkowce		BN	201105_2.0019	56/5	2	3	133
1518	Nowodziel		1	201105_2.0022	719	2	3	308
1519	Nowodziel		1	201105_2.0022	719	2	3	177
1520	Nowodziel		3	201105_2.0022	600	2	3	113
1521	Nowodziel		3	201105_2.0022	600	2	3	5
1522	Nowodziel		4	201105_2.0022	710	2	3	202
1523	Nowodziel		4	201105_2.0022	710	2	3	26
1524	Nowodziel		5	201105_2.0022	709	2	3	178
1525	Nowodziel		7	201105_2.0022	707	2	3	82
1526	Nowodziel		7	201105_2.0022	707	2	3	10
1527	Nowodziel		7	201105_2.0022	707	2	3	8
1528	Nowodziel		7	201105_2.0022	707	2	3	144
1529	Nowodziel		7	201105_2.0022	707	2	3	48
1530	Nowodziel		8	201105_2.0022	594	2	3	132
1531	Nowodziel		9	201105_2.0022	706	2	3	211
1532	Nowodziel		9	201105_2.0022	706	2	3	70
1533	Nowodziel		9	201105_2.0022	706	1	3	132
1534	Nowodziel		9	201105_2.0022	706	2	3	120
1535	Nowodziel		9	201105_2.0022	706	2	3	107

Lp.	Miejscowość	Ulica	Nr	Nr obrębu	Nr działki ew.	Typ płyt	Stan płyt	Ilość m <sup>2</sup>
1536	Nowodziel		10	201105_2.0022	592/2	2	3	28
1537	Nowodziel		11	201105_2.0022	703/2	2	3	218
1538	Nowodziel		11	201105_2.0022	703/2	2	3	95
1539	Nowodziel		11	201105_2.0022	703/2	2	3	109
1540	Nowodziel		12	201105_2.0022	591/3	2	3	233
1541	Nowodziel		14	201105_2.0022	703/1	2	3	153
1542	Nowodziel		14	201105_2.0022	703/1	2	3	113
1543	Nowodziel		14	201105_2.0022	703/1	2	3	45
1544	Nowodziel		15	201105_2.0022	590	2	3	194
1545	Nowodziel		15	201105_2.0022	590	2	3	10
1546	Nowodziel		17	201105_2.0022	700	2	3	588
1547	Nowodziel		17	201105_2.0022	700	2	3	245
1548	Nowodziel		17	201105_2.0022	700	2	3	12
1549	Nowodziel		17	201105_2.0022	700	2	3	12
1550	Nowodziel		19	201105_2.0022	698	2	3	320
1551	Nowodziel		19	201105_2.0022	698	2	3	153
1552	Nowodziel		19	201105_2.0022	698	2	3	165
1553	Nowodziel		20	201105_2.0022	585	2	3	23
1554	Nowodziel		20	201105_2.0022	585	2	3	153
1555	Nowodziel		21	201105_2.0022	696	2	3	181
1556	Nowodziel		22	201105_2.0022	581	2	3	86
1557	Nowodziel		22	201105_2.0022	581	2	3	6
1558	Nowodziel		22	201105_2.0022	581	2	3	17
1559	Nowodziel		22	201105_2.0022	581	2	3	165
1560	Nowodziel		22	201105_2.0022	581	2	3	11
1561	Nowodziel		22	201105_2.0022	581	2	3	8
1562	Nowodziel		24	201105_2.0022	693/1	2	3	168
1563	Nowodziel		26	201105_2.0022	692/2	2	3	222
1564	Nowodziel		26	201105_2.0022	692/2	2	3	18
1565	Nowodziel		27	201105_2.0022	580	2	3	98
1566	Nowodziel		29	201105_2.0022	578	2	3	59
1567	Nowodziel		29	201105_2.0022	578	2	3	86
1568	Nowodziel		29	201105_2.0022	578	2	3	11
1569	Nowodziel		29	201105_2.0022	578	2	3	93
1570	Nowodziel		29	201105_2.0022	578	2	3	93
1571	Nowodziel		31	201105_2.0022	577	2	3	191
1572	Nowodziel		31	201105_2.0022	577	2	3	41
1573	Nowodziel		31	201105_2.0022	577	2	3	102
1574	Nowodziel		31	201105_2.0022	577	2	3	13
1575	Nowodziel		31	201105_2.0022	577	2	3	5
1576	Nowodziel		35	201105_2.0022	687	2	3	205
1577	Nowodziel		35	201105_2.0022	687	2	3	48
1578	Nowodziel		35	201105_2.0022	687	2	3	146
1579	Nowodziel		37	201105_2.0022	685	2	3	141
1580	Nowodziel		38	201105_2.0022	574	2	3	202
1581	Nowodziel		38	201105_2.0022	574	2	3	8
1582	Nowodziel		38	201105_2.0022	574	2	3	20
1583	Nowodziel		39	201105_2.0022	682	2	3	52
1584	Nowodziel		39	201105_2.0022	682	2	3	8
1585	Nowodziel		40	201105_2.0022	572	2	3	55
1586	Nowodziel		41	201105_2.0022	680	2	3	124
1587	Nowodziel		42	201105_2.0022	569	2	3	134
1588	Nowodziel		42	201105_2.0022	569	2	3	123

Lp.	Miejscowość	Ulica	Nr	Nr obrębu	Nr działki ew.	Typ płyt	Stan płyt	Ilość m <sup>2</sup>
1589	Nowodziel		45	201105_2.0022	568	2	3	115
1590	Nowodziel		45	201105_2.0022	568	2	3	119
1591	Nowodziel		45	201105_2.0022	568	2	3	5
1592	Nowodziel		45	201105_2.0022	568	2	3	4
1593	Nowodziel		46	201105_2.0022	677	2	3	153
1594	Nowodziel		47	201105_2.0022	565	2	3	154
1595	Nowodziel		48	201105_2.0022	676	2	3	75
1596	Nowodziel		48	201105_2.0022	676	2	3	163
1597	Nowodziel		48	201105_2.0022	676	2	3	6
1598	Nowodziel		48	201105_2.0022	676	2	3	15
1599	Nowodziel		49	201105_2.0022	674	2	3	98
1600	Nowodziel		49	201105_2.0022	674	2	3	103
1601	Nowodziel		49	201105_2.0022	674	2	3	130
1602	Nowodziel		49	201105_2.0022	674	2	3	81
1603	Nowodziel		49	201105_2.0022	674	2	3	41
1604	Nowodziel		49	201105_2.0022	674	2	3	27
1605	Nowodziel		50	201105_2.0022	673	2	3	93
1606	Nowodziel		50	201105_2.0022	673	2	3	146
1607	Nowodziel		50	201105_2.0022	673	2	3	4
1608	Nowodziel		51	201105_2.0022	562	2	3	92
1609	Nowodziel		51	201105_2.0022	562	2	3	185
1610	Nowodziel		51	201105_2.0022	562	2	3	76
1611	Nowodziel		51	201105_2.0022	562	2	3	61
1612	Nowodziel		52	201105_2.0022	670	2	3	120
1613	Nowodziel		52	201105_2.0022	670	2	3	68
1614	Nowodziel		52	201105_2.0022	670	2	3	161
1615	Nowodziel		57	201105_2.0022	664	2	3	89
1616	Nowodziel		57	201105_2.0022	664	2	3	35
1617	Nowodziel		57	201105_2.0022	664	2	3	175
1618	Nowodziel		57	201105_2.0022	664	2	3	13
1619	Nowodziel		58	201105_2.0022	553	2	3	238
1620	Nowodziel		59	201105_2.0022	663	2	3	89
1621	Nowodziel		61	201105_2.0022	662	2	3	143
1622	Nowodziel		61	201105_2.0022	662	2	3	181
1623	Nowodziel		61	201105_2.0022	662	2	3	17
1624	Nowodziel		63	201105_2.0022	660	2	3	148
1625	Nowodziel		64	201105_2.0022	549	2	3	215
1626	Nowodziel		64	201105_2.0022	549	2	3	95
1627	Nowodziel		64	201105_2.0022	549	2	3	202
1628	Nowodziel		65	201105_2.0022	659	2	3	136
1629	Nowodziel		65	201105_2.0022	659	2	3	49
1630	Nowodziel		65	201105_2.0022	659	2	3	113
1631	Nowodziel		65	201105_2.0022	659	2	3	31
1632	Nowodziel		65	201105_2.0022	659	2	3	88
1633	Nowodziel		66	201105_2.0022	547	2	3	91
1634	Nowodziel		67	201105_2.0022	546	2	3	61
1635	Nowodziel		68	201105_2.0022	658	2	3	49
1636	Nowodziel		68	201105_2.0022	658	2	3	75
1637	Nowodziel		69	201105_2.0022	656	2	3	103
1638	Nowodziel		69	201105_2.0022	656	2	3	85
1639	Nowodziel		69	201105_2.0022	656	2	3	43
1640	Nowodziel		69	201105_2.0022	656	2	3	228
1641	Nowodziel		69	201105_2.0022	656	2	3	17

Lp.	Miejscowość	Ulica	Nr	Nr obrębu	Nr działki ew.	Typ płyt	Stan płyt	Ilość m <sup>2</sup>
1642	Nowodziel		69	201105_2.0022	656	2	3	11
1643	Nowodziel		70	201105_2.0022	655/1	2	3	99
1644	Nowodziel		70	201105_2.0022	655/1	2	3	102
1645	Nowodziel		70	201105_2.0022	655/1	2	3	17
1646	Nowodziel		71	201105_2.0022	654	2	3	188
1647	Nowodziel		71	201105_2.0022	654	2	3	188
1648	Nowodziel		71	201105_2.0022	654	2	3	158
1649	Nowodziel		71	201105_2.0022	654	2	3	15
1650	Nowodziel		71	201105_2.0022	654	2	3	89
1651	Nowodziel		72	201105_2.0022	653	2	3	231
1652	Nowodziel		72	201105_2.0022	653	2	3	15
1653	Nowodziel		72	201105_2.0022	653	2	3	17
1654	Nowodziel		72	201105_2.0022	653	2	3	18
1655	Nowodziel		72	201105_2.0022	653	2	3	119
1656	Nowodziel		76	201105_2.0022	537	2	3	119
1657	Nowodziel		76	201105_2.0022	537	2	3	157
1658	Nowodziel		76	201105_2.0022	537	2	3	51
1659	Nowodziel		76	201105_2.0022	537	2	3	14
1660	Nowodziel		76	201105_2.0022	537	2	3	24
1661	Nowodziel		76	201105_2.0022	537	2	3	12
1662	Nowodziel		77	201105_2.0022	649	2	3	113
1663	Nowodziel		77	201105_2.0022	649	2	3	95
1664	Nowodziel		78	201105_2.0022	536/2	2	3	113
1665	Nowodziel		80	201105_2.0022	647	2	3	104
1666	Nowodziel		80	201105_2.0022	647	2	3	151
1667	Nowodziel		80	201105_2.0022	647	2	3	215
1668	Nowodziel		81	201105_2.0022	535	2	3	141
1669	Nowodziel		82	201105_2.0022	646	2	3	226
1670	Nowodziel		86	201105_2.0022	644	2	3	65
1671	Nowodziel		86	201105_2.0022	644	2	3	146
1672	Nowodziel		86	201105_2.0022	644	2	3	144
1673	Nowodziel		87	201105_2.0022	643	2	3	209
1674	Nowodziel		87	201105_2.0022	643	2	3	25
1675	Nowodziel		88	201105_2.0022	642	2	3	110
1676	Nowodziel		89	201105_2.0022	641	2	3	358
1677	Nowodziel		89	201105_2.0022	641	2	3	41
1678	Nowodziel		89	201105_2.0022	641	2	3	127
1679	Nowodziel		89	201105_2.0022	641	2	3	12
1680	Nowodziel		89	201105_2.0022	641	2	3	12
1681	Nowodziel		89	201105_2.0022	641	2	3	191
1682	Nowodziel		90	201105_2.0022	141	2	3	317
1683	Nowodziel		91	201105_2.0022	353	2	3	1
1684	Nowodziel		91	201105_2.0022	353	2	3	41
1685	Nowodziel		91	201105_2.0022	353	2	3	2
1686	Nowodziel		91	201105_2.0022	353	2	3	204
1687	Nowodziel		91	201105_2.0022	353	2	3	11
1688	Nowodziel		91	201105_2.0022	353	2	3	95
1689	Nowodziel		91	201105_2.0022	353	2	3	91
1690	Nowodziel		91	201105_2.0022	353	2	3	4
1691	Nowodziel		91	201105_2.0022	353	2	3	17
1692	Nowodziel		91	201105_2.0022	353	2	3	35
1693	Nowodziel		92	201105_2.0022	356	2	3	106
1694	Nowodziel		92	201105_2.0022	356	2	3	19

Lp.	Miejscowość	Ulica	Nr	Nr obrębu	Nr działki ew.	Typ płyt	Stan płyt	Ilość m <sup>2</sup>
1695	Nowodziel		92	201105_2.0022	356	2	3	18
1696	Nowodziel		92	201105_2.0022	356	2	3	194
1697	Nowodziel		93	201105_2.0022	355	2	3	34
1698	Nowodziel		95	201105_2.0022	138	2	3	233
1699	Nowodziel		95	201105_2.0022	138	2	3	10
1700	Nowodziel		95	201105_2.0022	138	2	3	10
1701	Nowodziel		95	201105_2.0022	138	2	3	47
1702	Nowodziel		96	201105_2.0022	95/2	2	3	143
1703	Nowodziel		96	201105_2.0022	95/2	2	3	182
1704	Nowodziel		98	201105_2.0022	800	2	3	247
1705	Nowodziel		98	201105_2.0022	800	2	3	129
1706	Nowodziel		99	201105_2.0022	798	2	3	178
1707	Nowodziel		99	201105_2.0022	798	2	3	52
1708	Nowodziel		99	201105_2.0022	798	2	3	57
1709	Nowodziel		99	201105_2.0022	798	2	3	65
1710	Nowodziel		103	201105_2.0022	78	2	3	127
1711	Nowodziel		103	201105_2.0022	295	2	3	81
1712	Nowodziel		103	201105_2.0022	295	1	3	88
1713	Nowodziel		103	201105_2.0022	295	2	3	130
1714	Nowodziel		104	201105_2.0022	296	2	3	197
1715	Nowodziel		104	201105_2.0022	296	2	3	144
1716	Nowodziel		104	201105_2.0022	296	2	3	41
1717	Nowodziel		104	201105_2.0022	296	2	3	9
1718	Nowodziel		104	201105_2.0022	296	2	3	90
1719	Nowodziel		105	201105_2.0022	145/8	2	3	117
1720	Nowodziel		105	201105_2.0022	145/8	2	3	4
1721	Nowodziel		105	201105_2.0022	145/8	2	3	3
1722	Nowodziel		106	201105_2.0022	146/2	2	3	130
1723	Nowodziel		106	201105_2.0022	146/2	2	3	136
1724	Nowodziel		108	201105_2.0022	745	2	3	175
1725	Nowodziel		108	201105_2.0022	745	2	3	41
1726	Nowodziel		108	201105_2.0022	743	2	3	228
1727	Nowodziel		108	201105_2.0022	743	2	3	16
1728	Nowodziel		108	201105_2.0022	743	2	3	17
1729	Nowodziel		112	201105_2.0022	529	2	3	197
1730	Nowodziel		75a	201105_2.0022	538	2	3	208
1731	Nowodziel		75a	201105_2.0022	538	2	3	185
1732	Nowodziel		BN	201105_2.0022	714	2	3	43
1733	Nowodziel		BN	201105_2.0022	552	2	3	158
1734	Nowodziel		BN	201105_2.0022	145/5	2	3	88
1735	Nowodziel		BN	201105_2.0022	294	2	3	91
1736	Nowodziel		BN	201105_2.0022	294	2	3	156
1737	Nowodziel		BN	201105_2.0022	297	2	3	146
1738	Nowodziel		BN	201105_2.0022	297	2	3	315
1739	Nowodziel		BN	201105_2.0022	743	2	3	70
1740	Nowodziel		BN	201105_2.0022	531	2	3	143
1741	Nowodziel		BN	201105_2.0022	531	2	3	68
1742	Nowodziel		BN	201105_2.0022	531	2	3	31
1743	Nowodziel		BN	201105_2.0022	534	2	3	148
1744	Nowodziel		BN	201105_2.0022	534	2	3	117
1745	Nowodziel		BN	201105_2.0022	651	2	3	33
1746	Nowodziel		BN	201105_2.0022	534	2	3	171
1747	Nowodziel		BN	201105_2.0022	534	2	3	5

Lp.	Miejscowość	Ulica	Nr	Nr obrębu	Nr działki ew.	Typ płyt	Stan płyt	Ilość m <sup>2</sup>
1748	Nowodziel		BN	201105_2.0022	536/1	2	3	88
1749	Nowodziel		BN	201105_2.0022	675	2	3	4
1750	Nowodziel		BN	201105_2.0022	570	2	3	115
1751	Nowodziel		BN	201105_2.0022	691	2	3	144
1752	Nowodziel		BN	201105_2.0022	691	2	3	247
1753	Nowodziel		BN	201105_2.0022	704	2	3	40
1754	Nowodziel		BN	201105_2.0022	711	2	3	181
1755	Nowodziel		BN	201105_2.0022	711	2	3	25
1756	Nowodziel		BN	201105_2.0022	711	2	3	42
1757	Nowodziel		BN	201105_2.0022	579	2	3	123
1758	Nowodziel		BN	201105_2.0022	589	2	3	45
1759	Nowodziel		BN	201105_2.0022	589	2	3	260
1760	Nowodziel		BN	201105_2.0022	588	2	3	14
1761	Nowodziel		BN	201105_2.0022	591/4	2	3	88
1762	Nowodziel		BN	201105_2.0022	596	2	3	100
1763	Nowodziel		BN	201105_2.0022	596	2	3	79
1764	Nowodziel		BN	201105_2.0022	596	2	3	63
1765	Nowodziel		BN	201105_2.0022	599/2	2	3	6
1766	Nowodziel		BN	201105_2.0022	90	2	3	296
1767	Nowodziel		BN	201105_2.0022	354	2	3	51
1768	Parczowce		4	201105_2.0023	45/16	2	3	192
1769	Parczowce		4	201105_2.0023	45/16	2	3	143
1770	Parczowce		5	201105_2.0023	45/15	2	3	222
1771	Parczowce		5	201105_2.0023	45/15	2	3	450
1772	Parczowce		5	201105_2.0023	45/15	2	3	58
1773	Parczowce		5	201105_2.0023	45/15	2	3	56
1774	Parczowce		5	201105_2.0023	45/15	2	3	115
1775	Parczowce		5	201105_2.0023	45/15	2	3	83
1776	Parczowce		7	201105_2.0023	45/13	2	3	252
1777	Parczowce		7	201105_2.0023	45/13	2	3	48
1778	Parczowce		9	201105_2.0023	45/12	2	3	147
1779	Parczowce		9	201105_2.0023	45/12	2	3	96
1780	Parczowce		9	201105_2.0023	45/12	2	3	48
1781	Parczowce		9	201105_2.0023	45/12	2	3	28
1782	Parczowce		10	201105_2.0023	44/6	2	3	54
1783	Parczowce		10	201105_2.0023	44/6	2	3	45
1784	Parczowce		10	201105_2.0023	44/6	2	3	49
1785	Parczowce		11	201105_2.0023	62	2	3	129
1786	Parczowce		11	201105_2.0023	62	2	3	22
1787	Parczowce		12	201105_2.0023	4/3	2	3	92
1788	Parczowce		12	201105_2.0023	4/3	2	3	48
1789	Parczowce		12	201105_2.0023	61/3	2	3	98
1790	Parczowce		14	201105_2.0023	59/4	2	3	197
1791	Parczowce		14	201105_2.0023	59/4	2	3	48
1792	Parczowce		14	201105_2.0023	59/4	2	3	112
1793	Parczowce		14	201105_2.0023	59/4	2	3	7
1794	Parczowce		14	201105_2.0023	59/4	2	3	7
1795	Parczowce		15	201105_2.0023	58/4	2	3	24
1796	Parczowce		20	201105_2.0023	56/5	2	3	19
1797	Parczowce		20	201105_2.0023	56/5	2	3	14
1798	Parczowce		21	201105_2.0023	55/4	2	3	89
1799	Parczowce		21	201105_2.0023	55/4	2	3	9
1800	Parczowce		23	201105_2.0023	52/4	2	3	109

Lp.	Miejscowość	Ulica	Nr	Nr obrębu	Nr działki ew.	Typ płyt	Stan płyt	Ilość m <sup>2</sup>
1801	Parczowce		24	201105_2.0023	51/6	2	3	57
1802	Parczowce		25	201105_2.0023	40/3	2	3	181
1803	Parczowce		27	201105_2.0023	47/3	2	3	120
1804	Parczowce		27	201105_2.0023	47/3	2	3	134
1805	Parczowce		29	201105_2.0023	39/4	2	3	170
1806	Parczowce		29	201105_2.0023	39/4	2	3	189
1807	Parczowce		29	201105_2.0023	39/4	2	3	47
1808	Parczowce		30	201105_2.0023	39/10	2	3	222
1809	Parczowce		30	201105_2.0023	39/10	2	3	139
1810	Parczowce		32	201105_2.0023	36/13	2	3	141
1811	Parczowce		32	201105_2.0023	36/13	2	3	256
1812	Parczowce		33	201105_2.0023	8/4	2	3	85
1813	Parczowce		33	201105_2.0023	8/4	2	3	91
1814	Parczowce		35	201105_2.0023	14/4	2	3	99
1815	Parczowce		35	201105_2.0023	14/4	2	3	338
1816	Parczowce		35	201105_2.0023	14/4	2	3	110
1817	Parczowce		35	201105_2.0023	14/4	2	3	28
1818	Parczowce		36	201105_2.0023	30/3	2	3	290
1819	Parczowce		36	201105_2.0023	30/3	2	3	75
1820	Parczowce		36	201105_2.0023	30/3	2	3	184
1821	Parczowce		36	201105_2.0023	30/3	2	3	103
1822	Parczowce		37	201105_2.0023	28/1	2	3	453
1823	Parczowce		37	201105_2.0023	28/1	2	3	288
1824	Parczowce		45	201105_2.0023	63/6	2	3	48
1825	Parczowce		45	201105_2.0023	63/6	2	3	15
1826	Parczowce		31a	201105_2.0023	37/16	2	3	58
1827	Parczowce		31a	201105_2.0023	37/16	2	3	296
1828	Parczowce		31a	201105_2.0023	37/16	2	3	154
1829	Parczowce		31a	201105_2.0023	37/16	2	3	33
1830	Parczowce		31a	201105_2.0023	37/16	2	3	198
1831	Parczowce		45a	201105_2.0023	63/8	2	3	107
1832	Parczowce		45a	201105_2.0023	63/8	2	3	167
1833	Parczowce		BN	201105_2.0023	26/4	2	3	246
1834	Parczowce		BN	201105_2.0023	71/1	2	3	243
1835	Parczowce		BN	201105_2.0023	89/1	2	3	30
1836	Parczowce		BN	201105_2.0023	89/1	2	3	144
1837	Parczowce		BN	201105_2.0023	89/1	2	3	165
1838	Parczowce		BN	201105_2.0023	89/1	2	3	262
1839	Parczowce		BN	201105_2.0023	60/3	2	3	170
1840	Parczowce		BN	201105_2.0023	60/3	2	3	123
1841	Parczowce		BN	201105_2.0023	60/3	2	3	158
1842	Parczowce		BN	201105_2.0023	65	2	3	154
1843	Parczowce		BN	201105_2.0023	51/5	2	3	250
1844	Parczowce		BN	201105_2.0023	52/3	2	3	60
1845	Parczowce		BN	201105_2.0023	51/5	2	3	204
1846	Parczowce		BN	201105_2.0023	51/5	2	3	31
1847	Parczowce		BN	201105_2.0023	51/5	2	3	45
1848	Parczowce		BN	201105_2.0023	48/3	2	3	175
1849	Parczowce		BN	201105_2.0023	48/3	2	3	143
1850	Parczowce		BN	201105_2.0023	42/4	2	3	105
1851	Parczowce		BN	201105_2.0023	42/3	2	3	134
1852	Popławce		1	201105_2.0024	67	2	3	201
1853	Popławce		1	201105_2.0024	67	2	3	167



Lp.	Miejscowość	Ulica	Nr	Nr obrębu	Nr działki ew.	Typ płyt	Stan płyt	Ilość m <sup>2</sup>
1854	Popławce		1	201105_2.0024	67	2	3	139
1855	Popławce		2	201105_2.0024	92/1	2	3	174
1856	Popławce		2	201105_2.0024	92/1	2	3	14
1857	Popławce		2	201105_2.0024	92/1	2	3	15
1858	Popławce		2	201105_2.0024	92/1	2	3	301
1859	Popławce		2	201105_2.0024	92/1	2	3	24
1860	Popławce		2	201105_2.0024	92/1	2	3	17
1861	Popławce		3	201105_2.0024	66/6	2	3	30
1862	Popławce		3	201105_2.0024	66/6	1	3	229
1863	Popławce		3	201105_2.0024	92/6	2	3	129
1864	Popławce		3	201105_2.0024	92/6	2	3	23
1865	Popławce		5	201105_2.0024	64/3	2	3	94
1866	Popławce		8	201105_2.0024	117	2	3	301
1867	Popławce		8	201105_2.0024	117	2	3	253
1868	Popławce		8	201105_2.0024	117	2	3	82
1869	Popławce		8	201105_2.0024	117	2	3	11
1870	Popławce		8	201105_2.0024	117	2	3	165
1871	Popławce		8	201105_2.0024	117	2	3	57
1872	Popławce		10	201105_2.0024	118	2	3	253
1873	Popławce		10	201105_2.0024	118	2	3	14
1874	Popławce		10	201105_2.0024	118	2	3	20
1875	Popławce		10	201105_2.0024	118	2	3	38
1876	Popławce		10	201105_2.0024	118	2	3	95
1877	Popławce		11	201105_2.0024	116/3	2	3	214
1878	Popławce		12	201105_2.0024	115	2	3	119
1879	Popławce		13	201105_2.0024	114	2	3	103
1880	Popławce		13	201105_2.0024	114	2	3	20
1881	Popławce		13	201105_2.0024	114	2	3	281
1882	Popławce		13	201105_2.0024	114	2	3	60
1883	Popławce		15	201105_2.0024	89/1	2	3	32
1884	Popławce		15	201105_2.0024	89/1	2	3	170
1885	Popławce		15	201105_2.0024	89/1	2	3	15
1886	Popławce		15	201105_2.0024	89/1	2	3	11
1887	Popławce		15	201105_2.0024	89/1	2	3	13
1888	Popławce		16	201105_2.0024	84/2	2	3	160
1889	Popławce		25	201105_2.0024	14/1	2	3	34
1890	Popławce		25	201105_2.0024	14/1	2	3	19
1891	Popławce		25	201105_2.0024	14/1	2	3	23
1892	Popławce		26	201105_2.0024	15/2	2	3	188
1893	Popławce		27	201105_2.0024	18/1	2	3	192
1894	Popławce		28	201105_2.0024	19/4	2	3	133
1895	Popławce		28	201105_2.0024	17/3	2	3	184
1896	Popławce		28	201105_2.0024	17/3	2	3	249
1897	Popławce		28	201105_2.0024	17/3	2	3	36
1898	Popławce		28	201105_2.0024	17/3	2	3	6
1899	Popławce		29	201105_2.0024	24/3	2	3	259
1900	Popławce		29	201105_2.0024	24/3	2	3	100
1901	Popławce		29	201105_2.0024	24/3	2	3	143
1902	Popławce		29	201105_2.0024	24/3	2	3	47
1903	Popławce		29	201105_2.0024	24/3	2	3	372
1904	Popławce		29	201105_2.0024	24/3	2	3	39
1905	Popławce		31	201105_2.0024	23/3	2	3	170
1906	Popławce		32	201105_2.0024	21/3	2	3	140

Lp.	Miejscowość	Ulica	Nr	Nr obrębu	Nr działki ew.	Typ płyt	Stan płyt	Ilość m <sup>2</sup>
1907	Popławce		32	201105_2.0024	21/3	2	3	236
1908	Popławce		32	201105_2.0024	21/3	2	3	105
1909	Popławce		32	201105_2.0024	21/3	2	3	240
1910	Popławce		32	201105_2.0024	21/3	2	3	45
1911	Popławce		33	201105_2.0024	61/1	2	3	99
1912	Popławce		33	201105_2.0024	61/1	2	3	12
1913	Popławce		34	201105_2.0024	59	2	3	226
1914	Popławce		34	201105_2.0024	59	2	3	379
1915	Popławce		34	201105_2.0024	59	2	3	167
1916	Popławce		34	201105_2.0024	59	2	3	33
1917	Popławce		34	201105_2.0024	59	2	3	151
1918	Popławce		34	201105_2.0024	59	2	3	78
1919	Popławce		35	201105_2.0024	57/2	2	3	130
1920	Popławce		35	201105_2.0024	57/2	2	3	148
1921	Popławce		35	201105_2.0024	57/2	2	3	48
1922	Popławce		35	201105_2.0024	57/2	2	3	42
1923	Popławce		35	201105_2.0024	57/2	2	3	27
1924	Popławce		36	201105_2.0024	29/1	2	3	175
1925	Popławce		36	201105_2.0024	29/1	2	3	37
1926	Popławce		37	201105_2.0024	25/3	2	3	132
1927	Popławce		37	201105_2.0024	25/3	2	3	26
1928	Popławce		37	201105_2.0024	25/3	1	3	120
1929	Popławce		37	201105_2.0024	25/3	2	3	190
1930	Popławce		37	201105_2.0024	25/3	2	3	18
1931	Popławce		37	201105_2.0024	25/3	2	3	181
1932	Popławce		37	201105_2.0024	25/3	2	3	22
1933	Popławce		37	201105_2.0024	25/3	2	3	22
1934	Popławce		37	201105_2.0024	25/3	2	3	44
1935	Popławce		38	201105_2.0024	26/7	2	3	151
1936	Popławce		38	201105_2.0024	26/7	2	3	180
1937	Popławce		38	201105_2.0024	26/7	2	3	106
1938	Popławce		38	201105_2.0024	26/7	2	3	49
1939	Popławce		38	201105_2.0024	26/7	2	3	34
1940	Popławce		38	201105_2.0024	26/7	2	3	35
1941	Popławce		40	201105_2.0024	12/4	2	3	215
1942	Popławce		40	201105_2.0024	12/4	2	3	17
1943	Popławce		40	201105_2.0024	12/4	2	3	79
1944	Popławce		40	201105_2.0024	12/4	2	3	190
1945	Popławce		43	201105_2.0024	31/1	2	3	400
1946	Popławce		43	201105_2.0024	31/1	2	3	29
1947	Popławce		43	201105_2.0024	31/1	2	3	60
1948	Popławce		43	201105_2.0024	31/1	2	3	40
1949	Popławce		43	201105_2.0024	31/1	2	3	70
1950	Popławce		43	201105_2.0024	31/1	2	3	100
1951	Popławce		48	201105_2.0024	3/3	2	3	123
1952	Popławce		48	201105_2.0024	3/3	2	3	358
1953	Popławce		48	201105_2.0024	3/3	2	3	20
1954	Popławce		48	201105_2.0024	3/3	2	3	17
1955	Popławce		48	201105_2.0024	3/3	2	3	25
1956	Popławce		48	201105_2.0024	3/3	2	3	23
1957	Popławce		49	201105_2.0024	39/5	2	3	74
1958	Popławce		50	201105_2.0024	39/4	2	3	83
1959	Popławce		50	201105_2.0024	39/4	2	3	139

Lp.	Miejscowość	Ulica	Nr	Nr obrębu	Nr działki ew.	Typ płyt	Stan płyt	Ilość m <sup>2</sup>
1960	Popławce		52	201105_2.0024	40/8	2	3	328
1961	Popławce		52	201105_2.0024	40/8	2	3	211
1962	Popławce		52	201105_2.0024	40/8	2	3	46
1963	Popławce		52	201105_2.0024	40/8	2	3	74
1964	Popławce		52	201105_2.0024	40/8	2	3	19
1965	Popławce		54	201105_2.0024	52/3	2	3	182
1966	Popławce		54	201105_2.0024	52/3	2	3	279
1967	Popławce		54	201105_2.0024	52/3	2	3	7
1968	Popławce		54	201105_2.0024	13/7	2	3	88
1969	Popławce		54	201105_2.0024	13/7	2	3	14
1970	Popławce		55	201105_2.0024	50/1	2	3	267
1971	Popławce		55	201105_2.0024	50/1	2	3	226
1972	Popławce		55	201105_2.0024	50/1	2	3	34
1973	Popławce		55	201105_2.0024	50/1	2	3	36
1974	Popławce		55	201105_2.0024	50/1	2	3	133
1975	Popławce		55	201105_2.0024	50/1	2	3	34
1976	Popławce		BN	201105_2.0024	39/10	2	3	63
1977	Popławce		BN	201105_2.0024	39/9	1	3	134
1978	Popławce		BN	201105_2.0024	49/1	2	3	291
1979	Popławce		BN	201105_2.0024	49/1	2	3	184
1980	Popławce		BN	201105_2.0024	49/1	2	3	257
1981	Popławce		BN	201105_2.0024	49/1	2	3	83
1982	Popławce		BN	201105_2.0024	55/1	2	3	221
1983	Popławce		BN	201105_2.0024	10/6	2	3	132
1984	Popławce		BN	201105_2.0024	12/17	2	3	124
1985	Popławce		BN	201105_2.0024	78/1	2	3	91
1986	Popławce		BN	201105_2.0024	79/3	2	3	167
1987	Popławce		BN	201105_2.0024	79/3	2	3	93
1988	Popławce		BN	201105_2.0024	79/3	2	3	8
1989	Popławce		BN	201105_2.0024	77/13	2	3	219
1990	Popławce		BN	201105_2.0024	77/13	2	3	20
1991	Popławce		BN	201105_2.0024	73/5	2	3	356
1992	Popławce		BN	201105_2.0024	85/1	2	3	139
1993	Popławce		BN	201105_2.0024	87/2	2	3	1
1994	Popławce		BN	201105_2.0024	86/4	2	3	19
1995	Popławce		BN	201105_2.0024	112/2	2	3	380
1996	Popławce		BN	201105_2.0024	112/2	2	3	59
1997	Popławce		BN	201105_2.0024	112/4	2	3	257
1998	Popławce		BN	201105_2.0024	112/4	2	3	13
1999	Popławce		BN	201105_2.0024	112/4	2	3	19
2000	Popławce		BN	201105_2.0024	112/4	2	3	52
2001	Popławce		BN	201105_2.0024	49/1	2	3	9
2002	Popławce		BN	201105_2.0024	9/2	2	3	60
2003	Popławce		BN	201105_2.0024	28	2	3	138
2004	Popławce		BN	201105_2.0024	28	2	3	245
2005	Popławce		BN	201105_2.0024	28	2	3	16
2006	Popławce		BN	201105_2.0024	28	2	3	372
2007	Saczkowce		2	201105_2.0025	396	2	3	146
2008	Saczkowce		2	201105_2.0025	396	2	3	52
2009	Saczkowce		2	201105_2.0025	396	2	3	143
2010	Saczkowce		2	201105_2.0025	396	2	3	12
2011	Saczkowce		2	201105_2.0025	396	2	3	12
2012	Saczkowce		2	201105_2.0025	396	2	3	72

Lp.	Miejscowość	Ulica	Nr	Nr obrębu	Nr działki ew.	Typ płyt	Stan płyt	Ilość m <sup>2</sup>
2013	Saczkowce		6	201105_2.0025	60	2	3	297
2014	Saczkowce		6	201105_2.0025	60	2	3	31
2015	Saczkowce		6	201105_2.0025	60	2	3	177
2016	Saczkowce		6	201105_2.0025	60	2	3	59
2017	Saczkowce		6	201105_2.0025	60	2	3	29
2018	Saczkowce		7	201105_2.0025	62	2	3	150
2019	Saczkowce		7	201105_2.0025	62	2	3	99
2020	Saczkowce		7	201105_2.0025	62	2	3	54
2021	Saczkowce		7	201105_2.0025	62	2	3	129
2022	Saczkowce		8	201105_2.0025	63	2	3	190
2023	Saczkowce		8	201105_2.0025	63	2	3	95
2024	Saczkowce		8	201105_2.0025	63	2	3	86
2025	Saczkowce		9	201105_2.0025	126	2	3	209
2026	Saczkowce		9	201105_2.0025	126	2	3	158
2027	Saczkowce		10	201105_2.0025	65	2	3	148
2028	Saczkowce		11	201105_2.0025	66	2	3	78
2029	Saczkowce		11	201105_2.0025	66	1	3	57
2030	Saczkowce		11	201105_2.0025	66	2	3	62
2031	Saczkowce		12	201105_2.0025	67	2	3	185
2032	Saczkowce		13	201105_2.0025	68/2	2	3	48
2033	Saczkowce		13	201105_2.0025	68/2	2	3	133
2034	Saczkowce		14	201105_2.0025	69	2	3	272
2035	Saczkowce		14	201105_2.0025	69	2	3	57
2036	Saczkowce		14	201105_2.0025	69	2	3	65
2037	Saczkowce		16	201105_2.0025	70	1	3	322
2038	Saczkowce		16	201105_2.0025	70	2	3	17
2039	Saczkowce		16	201105_2.0025	70	2	3	18
2040	Saczkowce		16	201105_2.0025	70	2	3	19
2041	Saczkowce		17	201105_2.0025	71	1	3	106
2042	Saczkowce		18	201105_2.0025	72	2	3	148
2043	Saczkowce		19	201105_2.0025	73	2	3	112
2044	Saczkowce		19	201105_2.0025	73	2	3	9
2045	Saczkowce		19	201105_2.0025	73	2	3	8
2046	Saczkowce		19	201105_2.0025	73	2	3	168
2047	Saczkowce		20	201105_2.0025	74/2	2	3	129
2048	Saczkowce		20	201105_2.0025	74/2	2	3	150
2049	Saczkowce		21	201105_2.0025	139	2	3	168
2050	Saczkowce		21	201105_2.0025	139	2	3	79
2051	Saczkowce		21	201105_2.0025	139	2	3	132
2052	Saczkowce		23	201105_2.0025	77	2	3	143
2053	Saczkowce		23	201105_2.0025	77	2	3	22
2054	Saczkowce		23	201105_2.0025	77	2	3	148
2055	Saczkowce		23	201105_2.0025	77	2	3	153
2056	Saczkowce		23	201105_2.0025	77	2	3	103
2057	Saczkowce		23	201105_2.0025	77	2	3	33
2058	Saczkowce		24	201105_2.0025	78	2	3	231
2059	Saczkowce		24	201105_2.0025	78	2	3	242
2060	Saczkowce		24	201105_2.0025	78	2	3	20
2061	Saczkowce		24	201105_2.0025	78	2	3	19
2062	Saczkowce		25	201105_2.0025	9	2	3	198
2063	Saczkowce		25	201105_2.0025	9	2	3	158
2064	Saczkowce		26	201105_2.0025	80/2	2	3	123
2065	Saczkowce		26	201105_2.0025	80/2	2	3	75

Lp.	Miejscowość	Ulica	Nr	Nr obrębu	Nr działki ew.	Typ płyt	Stan płyt	Ilość m <sup>2</sup>
2066	Saczkowce		26	201105_2.0025	80/2	2	3	59
2067	Saczkowce		26	201105_2.0025	80/2	2	3	66
2068	Saczkowce		27	201105_2.0025	149/1	2	3	206
2069	Saczkowce		27	201105_2.0025	149/1	1	3	321
2070	Saczkowce		31	201105_2.0025	151	2	3	180
2071	Saczkowce		31	201105_2.0025	151	2	3	209
2072	Saczkowce		31	201105_2.0025	151	2	3	180
2073	Saczkowce		31	201105_2.0025	151	2	3	232
2074	Saczkowce		36	201105_2.0025	155	2	3	222
2075	Saczkowce		36	201105_2.0025	155	2	3	184
2076	Saczkowce		37	201105_2.0025	87/2	2	3	116
2077	Saczkowce		37	201105_2.0025	87/2	2	3	209
2078	Saczkowce		38	201105_2.0025	88	2	3	130
2079	Saczkowce		38	201105_2.0025	88	2	3	205
2080	Saczkowce		39	201105_2.0025	157	2	3	253
2081	Saczkowce		39	201105_2.0025	157	2	3	164
2082	Saczkowce		39	201105_2.0025	157	2	3	143
2083	Saczkowce		41	201105_2.0025	90	2	3	167
2084	Saczkowce		41	201105_2.0025	90	2	3	165
2085	Saczkowce		41	201105_2.0025	90	2	3	124
2086	Saczkowce		41	201105_2.0025	90	2	3	64
2087	Saczkowce		41	201105_2.0025	90	2	3	71
2088	Saczkowce		43	201105_2.0025	160	2	3	167
2089	Saczkowce		43	201105_2.0025	160	2	3	61
2090	Saczkowce		43	201105_2.0025	160	2	3	300
2091	Saczkowce		45	201105_2.0025	161	2	3	182
2092	Saczkowce		45	201105_2.0025	161	2	3	86
2093	Saczkowce		45	201105_2.0025	161	2	3	79
2094	Saczkowce		45	201105_2.0025	161	2	3	252
2095	Saczkowce		46	201105_2.0025	94	2	3	281
2096	Saczkowce		46	201105_2.0025	94	2	3	146
2097	Saczkowce		46	201105_2.0025	94	2	3	132
2098	Saczkowce		48	201105_2.0025	95	2	3	136
2099	Saczkowce		48	201105_2.0025	95	2	3	103
2100	Saczkowce		50	201105_2.0025	96/2	2	3	103
2101	Saczkowce		55	201105_2.0025	98	2	3	141
2102	Saczkowce		55	201105_2.0025	98	2	3	22
2103	Saczkowce		57	201105_2.0025	166	2	3	260
2104	Saczkowce		57	201105_2.0025	166	2	3	160
2105	Saczkowce		62	201105_2.0025	103	2	3	37
2106	Saczkowce		64	201105_2.0025	106	2	3	117
2107	Saczkowce		64	201105_2.0025	106	2	3	9
2108	Saczkowce		64	201105_2.0025	106	2	3	12
2109	Saczkowce		64	201105_2.0025	106	2	3	75
2110	Saczkowce		64	201105_2.0025	106	2	3	147
2111	Saczkowce		66	201105_2.0025	107	2	3	103
2112	Saczkowce		66	201105_2.0025	107	2	3	96
2113	Saczkowce		66	201105_2.0025	107	2	3	233
2114	Saczkowce		66	201105_2.0025	107	2	3	33
2115	Saczkowce		67	201105_2.0025	171	2	3	161
2116	Saczkowce		68	201105_2.0025	108	2	3	54
2117	Saczkowce		69	201105_2.0025	109	2	3	447
2118	Saczkowce		69	201105_2.0025	109	2	3	283

Lp.	Miejscowość	Ulica	Nr	Nr obrębu	Nr działki ew.	Typ płyt	Stan płyt	Ilość m <sup>2</sup>
2119	Saczkowce		72	201105_2.0025	111	2	3	235
2120	Saczkowce		72	201105_2.0025	111	2	3	112
2121	Saczkowce		72	201105_2.0025	111	2	3	74
2122	Saczkowce		73	201105_2.0025	112	2	3	231
2123	Saczkowce		73	201105_2.0025	112	2	3	214
2124	Saczkowce		77	201105_2.0025	177	2	3	318
2125	Saczkowce		77	201105_2.0025	177	2	3	154
2126	Saczkowce		77	201105_2.0025	177	2	3	188
2127	Saczkowce		77	201105_2.0025	177	2	3	67
2128	Saczkowce		77	201105_2.0025	177	2	3	73
2129	Saczkowce		77	201105_2.0025	177	2	3	21
2130	Saczkowce		BN	201105_2.0025	34	2	3	51
2131	Saczkowce		BN	201105_2.0025	101	2	3	225
2132	Saczkowce		BN	201105_2.0025	101	2	3	35
2133	Saczkowce		BN	201105_2.0025	101	2	3	89
2134	Saczkowce		BN	201105_2.0025	101	2	3	68
2135	Saczkowce		BN	201105_2.0025	84	2	3	233
2136	Saczkowce		BN	201105_2.0025	84	2	3	219
2137	Saczkowce		BN	201105_2.0025	84	2	3	163
2138	Saczkowce		BN	201105_2.0025	84	2	3	39
2139	Saczkowce		BN	201105_2.0025	83/1	2	3	60
2140	Saczkowce		BN	201105_2.0025	84	2	3	57
2141	Saczkowce		BN	201105_2.0025	158	2	3	199
2142	Saczkowce		BN	201105_2.0025	158	2	3	136
2143	Saczkowce		BN	201105_2.0025	159	2	3	140
2144	Saczkowce		BN	201105_2.0025	169	2	3	115
2145	Saczkowce		BN	201105_2.0025	168	2	3	109
2146	Saczkowce		BN	201105_2.0025	169	2	3	93
2147	Saczkowce		BN	201105_2.0025	172	2	3	97
2148	Saczkowce		BN	201105_2.0025	172	2	3	272
2149	Saczkowce		BN	201105_2.0025	172	2	3	335
2150	Saczkowce		BN	201105_2.0025	172	2	3	32
2151	Saczkowce		BN	201105_2.0025	59	2	3	199
2152	Saczkowce		BN	201105_2.0025	79	2	3	24
2153	Starowlany		2	201105_2.0026	93/5	2	3	348
2154	Starowlany		2	201105_2.0026	93/5	2	3	9
2155	Starowlany		2	201105_2.0026	93/5	2	3	12
2156	Starowlany		2	201105_2.0026	93/5	2	3	311
2157	Starowlany		2	201105_2.0026	93/5	2	3	17
2158	Starowlany		3	201105_2.0026	53/1	2	3	99
2159	Starowlany		3	201105_2.0026	53/1	2	3	345
2160	Starowlany		3	201105_2.0026	53/1	2	3	17
2161	Starowlany		3	201105_2.0026	53/1	2	3	23
2162	Starowlany		4	201105_2.0026	81	2	3	202
2163	Starowlany		4	201105_2.0026	81	2	3	6
2164	Starowlany		4	201105_2.0026	81	2	3	8
2165	Starowlany		4	201105_2.0026	81	2	3	286
2166	Starowlany		5	201105_2.0026	30/1	2	3	122
2167	Starowlany		5	201105_2.0026	30/1	2	3	30
2168	Starowlany		5	201105_2.0026	30/1	2	3	84
2169	Starowlany		9	201105_2.0026	54	2	3	576
2170	Starowlany		10	201105_2.0026	55/1	2	3	10
2171	Starowlany		11	201105_2.0026	88/1	1	3	107

Lp.	Miejscowość	Ulica	Nr	Nr obrębu	Nr działki ew.	Typ płyt	Stan płyt	Ilość m <sup>2</sup>
2172	Starowlany		11	201105_2.0026	88/1	2	3	110
2173	Starowlany		11	201105_2.0026	88/1	2	3	6
2174	Starowlany		11	201105_2.0026	88/1	2	3	62
2175	Starowlany		11	201105_2.0026	88/1	2	3	35
2176	Starowlany		11	201105_2.0026	88/1	2	3	160
2177	Starowlany		11	201105_2.0026	88/1	2	3	246
2178	Starowlany		11	201105_2.0026	88/1	2	3	11
2179	Starowlany		11	201105_2.0026	88/1	2	3	17
2180	Starowlany		11	201105_2.0026	88/1	2	3	348
2181	Starowlany		11	201105_2.0026	88/1	2	3	79
2182	Starowlany		12	201105_2.0026	20/3	2	3	206
2183	Starowlany		12	201105_2.0026	20/3	2	3	124
2184	Starowlany		12	201105_2.0026	20/3	2	3	30
2185	Starowlany		13	201105_2.0026	76/1	2	3	182
2186	Starowlany		14	201105_2.0026	87/23	1	3	115
2187	Starowlany		14	201105_2.0026	87/23	2	3	14
2188	Starowlany		14	201105_2.0026	87/23	2	3	34
2189	Starowlany		17	201105_2.0026	74	2	3	16
2190	Starowlany		17	201105_2.0026	74	2	3	28
2191	Starowlany		18	201105_2.0026	73	2	3	110
2192	Starowlany		18	201105_2.0026	73	2	3	194
2193	Starowlany		18	201105_2.0026	73	2	3	32
2194	Starowlany		18	201105_2.0026	73	2	3	28
2195	Starowlany		19	201105_2.0026	17	2	3	423
2196	Starowlany		19	201105_2.0026	17	2	3	382
2197	Starowlany		19	201105_2.0026	17	2	3	64
2198	Starowlany		19	201105_2.0026	17	2	3	17
2199	Starowlany		20	201105_2.0026	62	2	3	223
2200	Starowlany		20	201105_2.0026	62	2	3	115
2201	Starowlany		20	201105_2.0026	62	2	3	8
2202	Starowlany		20	201105_2.0026	62	2	3	81
2203	Starowlany		20	201105_2.0026	62	2	3	8
2204	Starowlany		20	201105_2.0026	62	2	3	7
2205	Starowlany		20	201105_2.0026	62	2	3	3
2206	Starowlany		20	201105_2.0026	62	2	3	167
2207	Starowlany		22	201105_2.0026	85/2	2	3	28
2208	Starowlany		22	201105_2.0026	85/2	2	3	130
2209	Starowlany		23	201105_2.0026	65/1	2	3	180
2210	Starowlany		23	201105_2.0026	65/1	2	3	20
2211	Starowlany		23	201105_2.0026	65/1	2	3	232
2212	Starowlany		23	201105_2.0026	65/1	2	3	8
2213	Starowlany		23	201105_2.0026	65/1	2	3	96
2214	Starowlany		25	201105_2.0026	70/2	1	3	117
2215	Starowlany		26	201105_2.0026	9/3	2	3	154
2216	Starowlany		27	201105_2.0026	6/4	2	3	202
2217	Starowlany		27	201105_2.0026	6/4	2	3	64
2218	Starowlany		28	201105_2.0026	5	2	3	31
2219	Starowlany		28	201105_2.0026	5	2	3	106
2220	Starowlany		28	201105_2.0026	5	2	3	42
2221	Starowlany		28	201105_2.0026	5	2	3	26
2222	Starowlany		28	201105_2.0026	5	2	3	216
2223	Starowlany		28	201105_2.0026	5	2	3	21
2224	Starowlany		28	201105_2.0026	5	2	3	22

Lp.	Miejscowość	Ulica	Nr	Nr obrębu	Nr działki ew.	Typ płyt	Stan płyt	Ilość m <sup>2</sup>
2225	Starowlany		28	201105_2.0026	5	2	3	25
2226	Starowlany		28	201105_2.0026	5	2	3	44
2227	Starowlany		28	201105_2.0026	5	2	3	21
2228	Starowlany		29	201105_2.0026	3/1	2	3	9
2229	Starowlany		29	201105_2.0026	3/1	2	3	28
2230	Starowlany		29	201105_2.0026	3/1	2	3	17
2231	Starowlany		29	201105_2.0026	3/1	2	3	22
2232	Starowlany		32	201105_2.0026	249	2	3	58
2233	Starowlany		32	201105_2.0026	249	2	3	11
2234	Starowlany		32	201105_2.0026	249	2	3	8
2235	Starowlany		32	201105_2.0026	249	2	3	29
2236	Starowlany		32	201105_2.0026	249	2	3	255
2237	Starowlany		32	201105_2.0026	249	2	3	25
2238	Starowlany		32	201105_2.0026	249	2	3	64
2239	Starowlany		35	201105_2.0026	253	2	3	115
2240	Starowlany		35	201105_2.0026	253	2	3	195
2241	Starowlany		35	201105_2.0026	253	2	3	41
2242	Starowlany		36	201105_2.0026	256	2	3	291
2243	Starowlany		36	201105_2.0026	256	2	3	28
2244	Starowlany		36	201105_2.0026	256	2	3	22
2245	Starowlany		36	201105_2.0026	256	2	3	110
2246	Starowlany		37	201105_2.0026	112	2	3	236
2247	Starowlany		37	201105_2.0026	112	2	3	66
2248	Starowlany		37	201105_2.0026	112	2	3	177
2249	Starowlany		37	201105_2.0026	112	2	3	21
2250	Starowlany		37	201105_2.0026	112	2	3	496
2251	Starowlany		37	201105_2.0026	112	2	3	18
2252	Starowlany		37	201105_2.0026	112	2	3	14
2253	Starowlany		37	201105_2.0026	112	2	3	13
2254	Starowlany		38	201105_2.0026	258	2	3	119
2255	Starowlany		38	201105_2.0026	258	2	3	112
2256	Starowlany		38	201105_2.0026	258	2	3	9
2257	Starowlany		38	201105_2.0026	258	2	3	17
2258	Starowlany		38	201105_2.0026	258	2	3	223
2259	Starowlany		38	201105_2.0026	258	2	3	10
2260	Starowlany		38	201105_2.0026	258	2	3	177
2261	Starowlany		40	201105_2.0026	252/1	2	3	272
2262	Starowlany		40	201105_2.0026	252/1	2	3	249
2263	Starowlany		40	201105_2.0026	252/1	2	3	76
2264	Starowlany		41	201105_2.0026	142/1	2	3	212
2265	Starowlany		41	201105_2.0026	142/1	2	3	8
2266	Starowlany		41	201105_2.0026	142/1	2	3	6
2267	Starowlany		41	201105_2.0026	142/1	2	3	154
2268	Starowlany		41	201105_2.0026	142/1	2	3	13
2269	Starowlany		41	201105_2.0026	142/1	2	3	25
2270	Starowlany		41	201105_2.0026	142/1	2	3	25
2271	Starowlany		41	201105_2.0026	142/1	2	3	90
2272	Starowlany		43	201105_2.0026	105	2	3	252
2273	Starowlany		43	201105_2.0026	105	2	3	117
2274	Starowlany		43	201105_2.0026	105	2	3	24
2275	Starowlany		43	201105_2.0026	105	2	3	139
2276	Starowlany		43	201105_2.0026	105	2	3	18
2277	Starowlany		44	201105_2.0026	49/3	2	3	233



Lp.	Miejscowość	Ulica	Nr	Nr obrębu	Nr działki ew.	Typ płyt	Stan płyt	Ilość m <sup>2</sup>
2278	Starowlany		44	201105_2.0026	49/3	2	3	209
2279	Starowlany		44	201105_2.0026	49/3	2	3	5
2280	Starowlany		44	201105_2.0026	49/3	2	3	7
2281	Starowlany		44	201105_2.0026	49/3	2	3	91
2282	Starowlany		46	201105_2.0026	40/1	2	3	106
2283	Starowlany		46	201105_2.0026	40/1	2	3	75
2284	Starowlany		46	201105_2.0026	40/1	2	3	279
2285	Starowlany		46	201105_2.0026	40/1	2	3	19
2286	Starowlany		46	201105_2.0026	40/1	2	3	34
2287	Starowlany		46	201105_2.0026	40/1	2	3	57
2288	Starowlany		48	201105_2.0026	99/1	2	3	410
2289	Starowlany		48	201105_2.0026	99/1	2	3	37
2290	Starowlany		49	201105_2.0026	101/4	2	3	116
2291	Starowlany		50	201105_2.0026	103/2	2	3	199
2292	Starowlany		50	201105_2.0026	103/2	2	3	23
2293	Starowlany		50	201105_2.0026	103/2	2	3	236
2294	Starowlany		50	201105_2.0026	103/2	2	3	272
2295	Starowlany		50	201105_2.0026	103/2	2	3	70
2296	Starowlany		50	201105_2.0026	103/2	2	3	48
2297	Starowlany		50	201105_2.0026	103/2	2	3	37
2298	Starowlany		17b	201105_2.0026	61	2	3	117
2299	Starowlany		17b	201105_2.0026	61	2	3	24
2300	Starowlany		BN	201105_2.0026	6/7	2	3	26
2301	Starowlany		BN	201105_2.0026	259/1	2	3	148
2302	Starowlany		BN	201105_2.0026	259/1	2	3	16
2303	Starowlany		BN	201105_2.0026	15/2	2	3	6
2304	Starowlany		BN	201105_2.0026	75	2	3	12
2305	Starowlany		BN	201105_2.0026	75	2	3	216
2306	Starowlany		BN	201105_2.0026	75	2	3	13
2307	Starowlany		BN	201105_2.0026	75	2	3	18
2308	Starowlany		BN	201105_2.0026	77	2	3	288
2309	Starowlany		BN	201105_2.0026	90/7	2	3	120
2310	Starowlany		BN	201105_2.0026	55/2	2	3	276
2311	Starowlany		BN	201105_2.0026	55/2	2	3	115
2312	Starowlany		BN	201105_2.0026	55/2	2	3	148
2313	Starowlany		BN	201105_2.0026	55/2	2	3	22
2314	Szymaki		2	201105_2.0027	114/2	2	3	161
2315	Szymaki		2	201105_2.0027	114/2	2	3	17
2316	Szymaki		2	201105_2.0027	114/2	2	3	106
2317	Szymaki		2	201105_2.0027	114/2	2	3	124
2318	Szymaki		2	201105_2.0027	114/2	2	3	91
2319	Szymaki		3	201105_2.0027	113	2	3	177
2320	Szymaki		3	201105_2.0027	113	2	3	106
2321	Szymaki		3	201105_2.0027	113	2	3	102
2322	Szymaki		3	201105_2.0027	113	2	3	34
2323	Szymaki		5	201105_2.0027	109/9	2	3	112
2324	Szymaki		6	201105_2.0027	108/8	2	3	352
2325	Szymaki		7	201105_2.0027	107/4	2	3	247
2326	Szymaki		7	201105_2.0027	107/4	2	3	146
2327	Szymaki		8	201105_2.0027	107/7	2	3	124
2328	Szymaki		10	201105_2.0027	104/4	2	3	235
2329	Szymaki		10	201105_2.0027	104/4	2	3	127
2330	Szymaki		12	201105_2.0027	125/1	2	3	173

Lp.	Miejscowość	Ulica	Nr	Nr obrębu	Nr działki ew.	Typ płyt	Stan płyt	Ilość m <sup>2</sup>
2331	Szymaki		12	201105_2.0027	125/1	2	3	140
2332	Szymaki		12	201105_2.0027	125/1	2	3	40
2333	Szymaki		14	201105_2.0027	101/28	2	3	595
2334	Szymaki		14	201105_2.0027	101/28	2	3	520
2335	Szymaki		15	201105_2.0027	121	2	3	245
2336	Szymaki		15	201105_2.0027	121	2	3	173
2337	Szymaki		16	201105_2.0027	120/4	2	3	124
2338	Szymaki		18	201105_2.0027	118	2	3	211
2339	Szymaki		18	201105_2.0027	118	2	3	100
2340	Szymaki		18	201105_2.0027	118	2	3	57
2341	Szymaki		18	201105_2.0027	118	2	3	59
2342	Szymaki		23	201105_2.0027	131/1	2	3	146
2343	Szymaki		23	201105_2.0027	131/1	2	3	99
2344	Szymaki		24	201105_2.0027	132	2	3	48
2345	Szymaki		25	201105_2.0027	135/2	2	3	148
2346	Szymaki		25	201105_2.0027	135/2	2	3	46
2347	Szymaki		25	201105_2.0027	135/2	2	3	34
2348	Szymaki		25	201105_2.0027	135/2	2	3	219
2349	Szymaki		26	201105_2.0027	135/1	2	3	163
2350	Szymaki		26	201105_2.0027	135/1	2	3	66
2351	Szymaki		26	201105_2.0027	135/1	2	3	141
2352	Szymaki		27	201105_2.0027	98/6	2	3	284
2353	Szymaki		27	201105_2.0027	98/6	2	3	262
2354	Szymaki		27	201105_2.0027	98/6	2	3	205
2355	Szymaki		27	201105_2.0027	98/6	2	3	5
2356	Szymaki		27	201105_2.0027	98/6	2	3	4
2357	Szymaki		27	201105_2.0027	98/6	2	3	4
2358	Szymaki		27	201105_2.0027	98/6	2	3	15
2359	Szymaki		28	201105_2.0027	101/18	2	3	115
2360	Szymaki		28	201105_2.0027	101/18	1	3	136
2361	Szymaki		28	201105_2.0027	101/18	2	3	236
2362	Szymaki		29	201105_2.0027	162	2	3	93
2363	Szymaki		36	201105_2.0027	89/2	2	3	272
2364	Szymaki		36	201105_2.0027	89/2	2	3	31
2365	Szymaki		BN	201105_2.0027	109/1	2	3	65
2366	Szymaki		BN	201105_2.0027	133/6	2	3	51
2367	Szymaki		BN	201105_2.0027	103/2	2	3	150
2368	Szymaki		BN	201105_2.0027	103/2	2	3	41
2369	Szymaki		BN	201105_2.0027	128/1	2	3	462
2370	Szymaki		BN	201105_2.0027	116/5	2	3	107
2371	Tolcze		1	201105_2.0028	16/2	2	3	371
2372	Tolcze		4	201105_2.0028	20/1	2	3	81
2373	Tolcze		5	201105_2.0028	21/13	2	3	116
2374	Tolcze		6	201105_2.0028	21/4	2	3	103
2375	Tolcze		6	201105_2.0028	21/4	2	3	45
2376	Tolcze		6	201105_2.0028	21/4	2	3	307
2377	Tolcze		7	201105_2.0028	22/17	2	3	225
2378	Tolcze		7	201105_2.0028	22/17	2	3	100
2379	Tolcze		7	201105_2.0028	22/17	2	3	243
2380	Tolcze		7	201105_2.0028	22/17	2	3	369
2381	Tolcze		7	201105_2.0028	22/17	2	3	252
2382	Tolcze		7	201105_2.0028	22/17	2	3	262
2383	Tolcze		8	201105_2.0028	32/12	2	3	229

Lp.	Miejscowość	Ulica	Nr	Nr obrębu	Nr działki ew.	Typ płyt	Stan płyt	Ilość m <sup>2</sup>
2384	Tołcze		9	201105_2.0028	32/9	2	3	259
2385	Tołcze		10	201105_2.0028	62/7	2	3	75
2386	Tołcze		11	201105_2.0028	62/4	2	3	185
2387	Tołcze		11	201105_2.0028	62/4	2	3	215
2388	Tołcze		12	201105_2.0028	70	2	3	71
2389	Tołcze		12	201105_2.0028	70	2	3	368
2390	Tołcze		12	201105_2.0028	70	2	3	171
2391	Tołcze		12	201105_2.0028	70	2	3	6
2392	Tołcze		12	201105_2.0028	70	2	3	6
2393	Tołcze		12	201105_2.0028	70	2	3	7
2394	Tołcze		15	201105_2.0028	64/1	2	3	160
2395	Tołcze		15	201105_2.0028	64/1	2	3	53
2396	Tołcze		17	201105_2.0028	66/2	2	3	177
2397	Tołcze		18	201105_2.0028	67/1	2	3	444
2398	Tołcze		18	201105_2.0028	67/1	2	3	136
2399	Tołcze		19	201105_2.0028	68/1	2	3	51
2400	Tołcze		19	201105_2.0028	68/1	2	3	91
2401	Tołcze		19	201105_2.0028	68/1	2	3	51
2402	Tołcze		BN	201105_2.0028	21/14	2	3	68
2403	Tołcze		BN	201105_2.0028	22/18	2	3	35
2404	Tołcze		BN	201105_2.0028	21/14	2	3	30
2405	Tołcze		BN	201105_2.0028	70	2	3	76
2406	Tołcze		BN	201105_2.0028	65/3	2	3	195
2407	Tołcze		BN	201105_2.0028	70	2	3	128
2408	Tołcze		BN	201105_2.0028	65/4	2	3	286
2409	Tołoczki Wielkie		1	201105_2.0029	73/2	2	3	194
2410	Tołoczki Wielkie		3	201105_2.0029	211	2	3	202
2411	Tołoczki Wielkie		4	201105_2.0029	82/5	2	3	160
2412	Tołoczki Wielkie		BN	201105_2.0029	60/2	2	3	351
2413	Tołoczki Wielkie		BN	201105_2.0029	60/2	2	3	218
2414	Wojnowce		2	201105_2.0030	43/7	2	3	8
2415	Wojnowce		2	201105_2.0030	43/7	2	3	25
2416	Wojnowce		5	201105_2.0030	48/2	2	3	59
2417	Wojnowce		5	201105_2.0030	48/2	2	3	109
2418	Wojnowce		5	201105_2.0030	48/2	2	3	9
2419	Wojnowce		5	201105_2.0030	48/2	2	3	8
2420	Wojnowce		5	201105_2.0030	48/2	2	3	38
2421	Wojnowce		10	201105_2.0030	42/6	2	3	256
2422	Wojnowce		10	201105_2.0030	42/6	2	3	137
2423	Wojnowce		10	201105_2.0030	42/6	2	3	72
2424	Wojnowce		12	201105_2.0030	41/2	2	3	136
2425	Wojnowce		12	201105_2.0030	41/2	2	3	82
2426	Wojnowce		14	201105_2.0030	38/1	2	3	165
2427	Wojnowce		14	201105_2.0030	38/1	2	3	7
2428	Wojnowce		14	201105_2.0030	38/1	2	3	34
2429	Wojnowce		14	201105_2.0030	38/1	2	3	28
2430	Wojnowce		14	201105_2.0030	38/1	2	3	246
2431	Wojnowce		14	201105_2.0030	38/1	2	3	15
2432	Wojnowce		14	201105_2.0030	38/1	2	3	74
2433	Wojnowce		14	201105_2.0030	38/1	2	3	32
2434	Wojnowce		14	201105_2.0030	38/1	2	3	24
2435	Wojnowce		16	201105_2.0030	34/8	2	3	181
2436	Wojnowce		16	201105_2.0030	34/8	2	3	66

Lp.	Miejscowość	Ulica	Nr	Nr obrębu	Nr działki ew.	Typ płyt	Stan płyt	Ilość m <sup>2</sup>
2437	Wojnowce		20	201105_2.0030	96	2	3	167
2438	Wojnowce		20	201105_2.0030	96	2	3	33
2439	Wojnowce		20	201105_2.0030	96	2	3	6
2440	Wojnowce		20	201105_2.0030	96	2	3	6
2441	Wojnowce		21	201105_2.0030	97	2	3	588
2442	Wojnowce		21	201105_2.0030	97	2	3	19
2443	Wojnowce		21	201105_2.0030	97	2	3	18
2444	Wojnowce		22	201105_2.0030	91/1	2	3	180
2445	Wojnowce		23	201105_2.0030	7/1	2	3	144
2446	Wojnowce		23	201105_2.0030	7/1	2	3	273
2447	Wojnowce		23	201105_2.0030	7/1	2	3	9
2448	Wojnowce		23	201105_2.0030	7/1	2	3	8
2449	Wojnowce		24	201105_2.0030	24/8	2	3	85
2450	Wojnowce		24	201105_2.0030	24/8	2	3	10
2451	Wojnowce		25	201105_2.0030	24/18	2	3	141
2452	Wojnowce		25	201105_2.0030	24/18	2	3	105
2453	Wojnowce		25	201105_2.0030	24/18	2	3	11
2454	Wojnowce		25	201105_2.0030	24/18	2	3	11
2455	Wojnowce		25	201105_2.0030	24/18	2	3	75
2456	Wojnowce		25	201105_2.0030	24/18	2	3	15
2457	Wojnowce		26	201105_2.0030	26/8	2	3	160
2458	Wojnowce		27	201105_2.0030	26/9	2	3	156
2459	Wojnowce		27	201105_2.0030	26/9	2	3	43
2460	Wojnowce		27	201105_2.0030	26/9	2	3	9
2461	Wojnowce		27	201105_2.0030	26/9	2	3	18
2462	Wojnowce		28	201105_2.0030	29/4	2	3	20
2463	Wojnowce		28	201105_2.0030	29/4	2	3	72
2464	Wojnowce		28	201105_2.0030	29/4	2	3	23
2465	Wojnowce		29	201105_2.0030	29/3	2	3	272
2466	Wojnowce		29	201105_2.0030	29/3	2	3	141
2467	Wojnowce		30	201105_2.0030	30/1	2	3	146
2468	Wojnowce		30	201105_2.0030	30/1	2	3	21
2469	Wojnowce		30	201105_2.0030	30/1	2	3	13
2470	Wojnowce		30	201105_2.0030	30/1	2	3	103
2471	Wojnowce		30	201105_2.0030	30/1	2	3	25
2472	Wojnowce		31	201105_2.0030	39	2	3	158
2473	Wojnowce		31	201105_2.0030	39	2	3	86
2474	Wojnowce		31	201105_2.0030	39	2	3	20
2475	Wojnowce		2a	201105_2.0030	48/4	2	3	120
2476	Wojnowce		2a	201105_2.0030	48/4	2	3	54
2477	Wojnowce		2a	201105_2.0030	48/4	2	3	28
2478	Wojnowce		2a	201105_2.0030	48/4	2	3	89
2479	Wojnowce		2a	201105_2.0030	48/4	2	3	42
2480	Wojnowce		4a	201105_2.0030	48/8	2	3	29
2481	Wojnowce		BN	201105_2.0030	24/3	2	3	276
2482	Wojnowce		BN	201105_2.0030	24/3	2	3	100
2483	Wojnowce		BN	201105_2.0030	24/3	2	3	91
2484	Wojnowce		BN	201105_2.0030	24/3	2	3	42
2485	Wojnowce		BN	201105_2.0030	24/3	2	3	25
2486	Wojnowce		BN	201105_2.0030	9	2	3	178
2487	Wojnowce		BN	201105_2.0030	26/13	2	3	127
2488	Wojnowce		BN	201105_2.0030	38/2	2	3	75
2489	Wojnowce		BN	201105_2.0030	38/2	2	3	19

Lp.	Miejscowość	Ulica	Nr	Nr obrębu	Nr działki ew.	Typ płyt	Stan płyt	Ilość m <sup>2</sup>
2490	Wojnowce		BN	201105_2.0030	49/2	1	3	270
2491	Wojnowce		BN	201105_2.0030	42/4	2	3	148
2492	Wojnowce		BN	201105_2.0030	42/4	2	3	253
2493	Wojnowce		BN	201105_2.0030	35/9	2	3	75
2494	Wojnowce		BN	201105_2.0030	48/3	2	3	171
2495	Wojnowce		BN	201105_2.0030	81	2	3	61
2496	Wojnowce		BN	201105_2.0030	81	2	3	14
2497	Wojnowce		BN	201105_2.0030	83	2	3	54
2498	Wojnowce		BN	201105_2.0030	81	2	3	38
2499	Wojnowce		BN	201105_2.0030	83	2	3	18
2500	Wojnowce		BN	201105_2.0030	83	2	3	40
2501	Wojnowce		BN	201105_2.0030	83	2	3	36
2502	Wojnowce		BN	201105_2.0030	83	2	3	40
2503	Wołkusze		1	201105_2.0031	279	2	3	200
2504	Wołkusze		1	201105_2.0031	279	2	3	113
2505	Wołkusze		2	201105_2.0031	278/1	2	3	58
2506	Wołkusze		5	201105_2.0031	274	1	3	249
2507	Wołkusze		5	201105_2.0031	274	2	3	91
2508	Wołkusze		5	201105_2.0031	274	2	3	151
2509	Wołkusze		7	201105_2.0031	272	2	3	91
2510	Wołkusze		7	201105_2.0031	272	2	3	83
2511	Wołkusze		8	201105_2.0031	270	2	3	62
2512	Wołkusze		12	201105_2.0031	215	2	3	198
2513	Wołkusze		12	201105_2.0031	215	2	3	369
2514	Wołkusze		12	201105_2.0031	215	2	3	14
2515	Wołkusze		12	201105_2.0031	215	2	3	16
2516	Wołkusze		14	201105_2.0031	180	2	3	211
2517	Wołkusze		14	201105_2.0031	180	2	3	51
2518	Wołkusze		14	201105_2.0031	180	2	3	49
2519	Wołkusze		14	201105_2.0031	180	2	3	276
2520	Wołkusze		14	201105_2.0031	180	2	3	47
2521	Wołkusze		14	201105_2.0031	180	2	3	9
2522	Wołkusze		14	201105_2.0031	180	2	3	12
2523	Wołkusze		14	201105_2.0031	180	2	3	25
2524	Wołkusze		14	201105_2.0031	180	2	3	44
2525	Wołkusze		14	201105_2.0031	180	2	3	26
2526	Wołkusze		15	201105_2.0031	179	2	3	187
2527	Wołkusze		15	201105_2.0031	179	1	3	102
2528	Wołkusze		16	201105_2.0031	207	2	3	130
2529	Wołkusze		16	201105_2.0031	207	2	3	13
2530	Wołkusze		16	201105_2.0031	207	2	3	59
2531	Wołkusze		16	201105_2.0031	207	2	3	21
2532	Wołkusze		16	201105_2.0031	207	2	3	30
2533	Wołkusze		17	201105_2.0031	177	2	3	160
2534	Wołkusze		17	201105_2.0031	177	2	3	139
2535	Wołkusze		20	201105_2.0031	202	2	3	91
2536	Wołkusze		20	201105_2.0031	202	2	3	199
2537	Wołkusze		20	201105_2.0031	202	2	3	184
2538	Wołkusze		20	201105_2.0031	202	2	3	20
2539	Wołkusze		23	201105_2.0031	163	2	3	301
2540	Wołkusze		23	201105_2.0031	163	2	3	54
2541	Wołkusze		23	201105_2.0031	163	2	3	102
2542	Wołkusze		23	201105_2.0031	163	2	3	16

Lp.	Miejscowość	Ulica	Nr	Nr obrębu	Nr działki ew.	Typ płyt	Stan płyt	Ilość m <sup>2</sup>
2543	Wołkusze		23	201105_2.0031	163	2	3	6
2544	Wołkusze		23	201105_2.0031	163	2	3	136
2545	Wołkusze		23	201105_2.0031	163	2	3	18
2546	Wołkusze		26	201105_2.0031	147	2	3	93
2547	Wołkusze		27	201105_2.0031	229	2	3	165
2548	Wołkusze		27	201105_2.0031	229	2	3	133
2549	Wołkusze		27	201105_2.0031	229	2	3	89
2550	Wołkusze		28	201105_2.0031	105	2	3	168
2551	Wołkusze		28	201105_2.0031	105	2	3	96
2552	Wołkusze		30	201105_2.0031	144	2	3	5
2553	Wołkusze		30	201105_2.0031	144	2	3	15
2554	Wołkusze		30	201105_2.0031	144	2	3	35
2555	Wołkusze		32	201105_2.0031	234	2	3	55
2556	Wołkusze		32	201105_2.0031	234	2	3	150
2557	Wołkusze		35	201105_2.0031	133	2	3	148
2558	Wołkusze		37	201105_2.0031	131	2	3	34
2559	Wołkusze		37	201105_2.0031	131	2	3	200
2560	Wołkusze		37	201105_2.0031	131	2	3	25
2561	Wołkusze		37	201105_2.0031	131	2	3	20
2562	Wołkusze		37	201105_2.0031	131	2	3	98
2563	Wołkusze		39	201105_2.0031	121	2	3	403
2564	Wołkusze		39	201105_2.0031	121	2	3	214
2565	Wołkusze		39	201105_2.0031	121	2	3	120
2566	Wołkusze		39	201105_2.0031	121	2	3	107
2567	Wołkusze		39	201105_2.0031	121	2	3	8
2568	Wołkusze		42	201105_2.0031	253	2	3	24
2569	Wołkusze		44	201105_2.0031	55/3	2	3	184
2570	Wołkusze		46	201105_2.0031	52/2	2	3	151
2571	Wołkusze		46	201105_2.0031	52/2	2	3	82
2572	Wołkusze		47	201105_2.0031	50	2	3	22
2573	Wołkusze		47	201105_2.0031	50	2	3	6
2574	Wołkusze		47	201105_2.0031	50	2	3	100
2575	Wołkusze		48	201105_2.0031	49	2	3	95
2576	Wołkusze		48	201105_2.0031	49	2	3	264
2577	Wołkusze		49	201105_2.0031	43	2	3	639
2578	Wołkusze		49	201105_2.0031	43	2	3	115
2579	Wołkusze		49	201105_2.0031	43	2	3	50
2580	Wołkusze		49	201105_2.0031	43	2	3	29
2581	Wołkusze		49	201105_2.0031	43	2	3	57
2582	Wołkusze		49	201105_2.0031	43	2	3	12
2583	Wołkusze		50	201105_2.0031	39	2	3	382
2584	Wołkusze		50	201105_2.0031	39	2	3	22
2585	Wołkusze		50	201105_2.0031	39	2	3	147
2586	Wołkusze		50	201105_2.0031	39	2	3	21
2587	Wołkusze		50	201105_2.0031	39	2	3	77
2588	Wołkusze		51	201105_2.0031	38	2	3	366
2589	Wołkusze		52	201105_2.0031	37	2	3	308
2590	Wołkusze		52	201105_2.0031	37	2	3	58
2591	Wołkusze		52	201105_2.0031	37	2	3	23
2592	Wołkusze		52	201105_2.0031	37	2	3	68
2593	Wołkusze		52	201105_2.0031	37	2	3	100
2594	Wołkusze		54	201105_2.0031	35/2	2	3	119
2595	Wołkusze		54	201105_2.0031	35/2	2	3	197

Lp.	Miejscowość	Ulica	Nr	Nr obrębu	Nr działki ew.	Typ płyt	Stan płyt	Ilość m <sup>2</sup>
2596	Wołkusze		54	201105_2.0031	35/2	2	3	27
2597	Wołkusze		54	201105_2.0031	35/2	2	3	27
2598	Wołkusze		55	201105_2.0031	282	2	3	158
2599	Wołkusze		56	201105_2.0031	281	2	3	556
2600	Wołkusze		56	201105_2.0031	281	2	3	101
2601	Wołkusze		56	201105_2.0031	281	2	3	71
2602	Wołkusze		BN	201105_2.0031	35/1	2	3	59
2603	Wołkusze		BN	201105_2.0031	150	2	3	134
2604	Wołkusze		BN	201105_2.0031	113	2	3	26
2605	Wołkusze		BN	201105_2.0031	112	2	3	294
2606	Wołkusze		BN	201105_2.0031	145	2	3	79
2607	Wołkusze		BN	201105_2.0031	145	2	3	15
2608	Wołkusze		BN	201105_2.0031	140	2	3	57
2609	Wołkusze		BN	201105_2.0031	140	2	3	190
2610	Wołkusze		BN	201105_2.0031	140	2	3	11
2611	Wołkusze		BN	201105_2.0031	140	2	3	7
2612	Wołkusze		BN	201105_2.0031	124	2	3	150
2613	Wołkusze		BN	201105_2.0031	132	2	3	145
2614	Wołkusze		BN	201105_2.0031	269	2	3	18
2615	Wołyńce		1	201105_2.0014	30	2	3	339
2616	Wołyńce		1	201105_2.0014	30	2	3	27
2617	Wołyńce		1	201105_2.0014	30	2	3	28
2618	Wołyńce		1	201105_2.0014	30	2	3	218
2619	Wołyńce		1	201105_2.0014	30	2	3	95
2620	Wołyńce		1	201105_2.0014	30	2	3	150
2621	Wołyńce		2	201105_2.0014	31	2	3	338
2622	Wołyńce		4	201105_2.0014	48	2	3	151
2623	Wołyńce		4	201105_2.0014	48	2	3	71
2624	Wołyńce		4	201105_2.0014	48	2	3	89
2625	Wołyńce		8	201105_2.0014	35/2	2	3	81
2626	Wołyńce		12	201105_2.0014	39	2	3	255
2627	Wołyńce		12	201105_2.0014	39	2	3	30
2628	Wołyńce		12	201105_2.0014	39	2	3	35
2629	Wołyńce		12	201105_2.0014	39	2	3	122
2630	Wołyńce		12	201105_2.0014	39	2	3	27
2631	Wołyńce		15	201105_2.0014	42	2	3	91
2632	Wołyńce		15	201105_2.0014	42	2	3	112
2633	Wołyńce		16	201105_2.0014	126	2	3	157
2634	Wołyńce		17	201105_2.0014	140	2	3	163
2635	Wołyńce		17	201105_2.0014	140	2	3	208
2636	Wołyńce		17	201105_2.0014	140	2	3	76
2637	Wołyńce		17	201105_2.0014	140	2	3	50
2638	Wołyńce		19	201105_2.0014	129	2	3	202
2639	Wołyńce		19	201105_2.0014	129	2	3	105
2640	Wołyńce		19	201105_2.0014	129	2	3	42
2641	Wołyńce		19	201105_2.0014	129	2	3	34
2642	Wołyńce		BN	201105_2.0014	38	2	3	100
2643	Wołyńce		BN	201105_2.0014	38	2	3	89
2644	Wołyńce		BN	201105_2.0014	34/2	2	3	158
2645	Wyzgi		2	201105_2.0032	94	2	3	294
2646	Wyzgi		2	201105_2.0032	94	2	3	98
2647	Wyzgi		2	201105_2.0032	94	2	3	154
2648	Wyzgi		2	201105_2.0032	94	2	3	247

Lp.	Miejscowość	Ulica	Nr	Nr obrębu	Nr działki ew.	Typ płyt	Stan płyt	Ilość m <sup>2</sup>
2649	Wyzgi		2	201105_2.0032	94	2	3	15
2650	Wyzgi		2	201105_2.0032	94	2	3	20
2651	Wyzgi		2	201105_2.0032	94	2	3	14
2652	Wyzgi		2	201105_2.0032	94	2	3	12
2653	Wyzgi		2	201105_2.0032	94	2	3	12
2654	Wyzgi		2	201105_2.0032	94	2	3	13
2655	Wyzgi		2	201105_2.0032	94	2	3	16
2656	Wyzgi		2	201105_2.0032	94	2	3	12
2657	Wyzgi		3	201105_2.0032	83	2	3	120
2658	Wyzgi		5	201105_2.0032	80	2	3	141
2659	Wyzgi		5	201105_2.0032	80	2	3	247
2660	Wyzgi		7	201105_2.0032	65	2	3	199
2661	Wyzgi		9	201105_2.0032	77	2	3	129
2662	Wyzgi		9	201105_2.0032	77	2	3	267
2663	Wyzgi		10	201105_2.0032	75/1	2	3	127
2664	Wyzgi		12	201105_2.0032	6	2	3	123
2665	Wyzgi		14	201105_2.0032	30/2	2	3	164
2666	Wyzgi		14	201105_2.0032	30/2	2	3	139
2667	Zajzdra		1	201105_2.0033	35/2	2	3	127
2668	Zajzdra		2	201105_2.0033	9/2	2	3	164
2669	Zajzdra		3	201105_2.0033	30	2	3	130
2670	Zajzdra		3	201105_2.0033	30	2	3	182
2671	Zajzdra		3	201105_2.0033	30	2	3	42
2672	Zajzdra		4	201105_2.0033	28	2	3	305
2673	Zajzdra		4	201105_2.0033	28	2	3	318
2674	Zajzdra		5	201105_2.0033	27	2	3	69
2675	Zajzdra		BN	201105_2.0033	35/1	2	3	190
2676	Zajzdra		BN	201105_2.0033	8	2	3	173
2677	Zajzdra		BN	201105_2.0033	7	2	3	113
2678	Zajzdra		BN	201105_2.0033	7	2	3	60

**Objaśnienia:**

**Rodzaj płyt:** 1 - płyty azbestowo-cementowe płaskie, 2 - płyty azbestowo-cementowe faliste.

**Stan płyt:** 1 - wymiana lub naprawa wymagana bezzwłocznie, 2 - ponowna ocena wymagana w czasie do 1 roku, 3 - ponowna ocena w terminie do 5 lat.