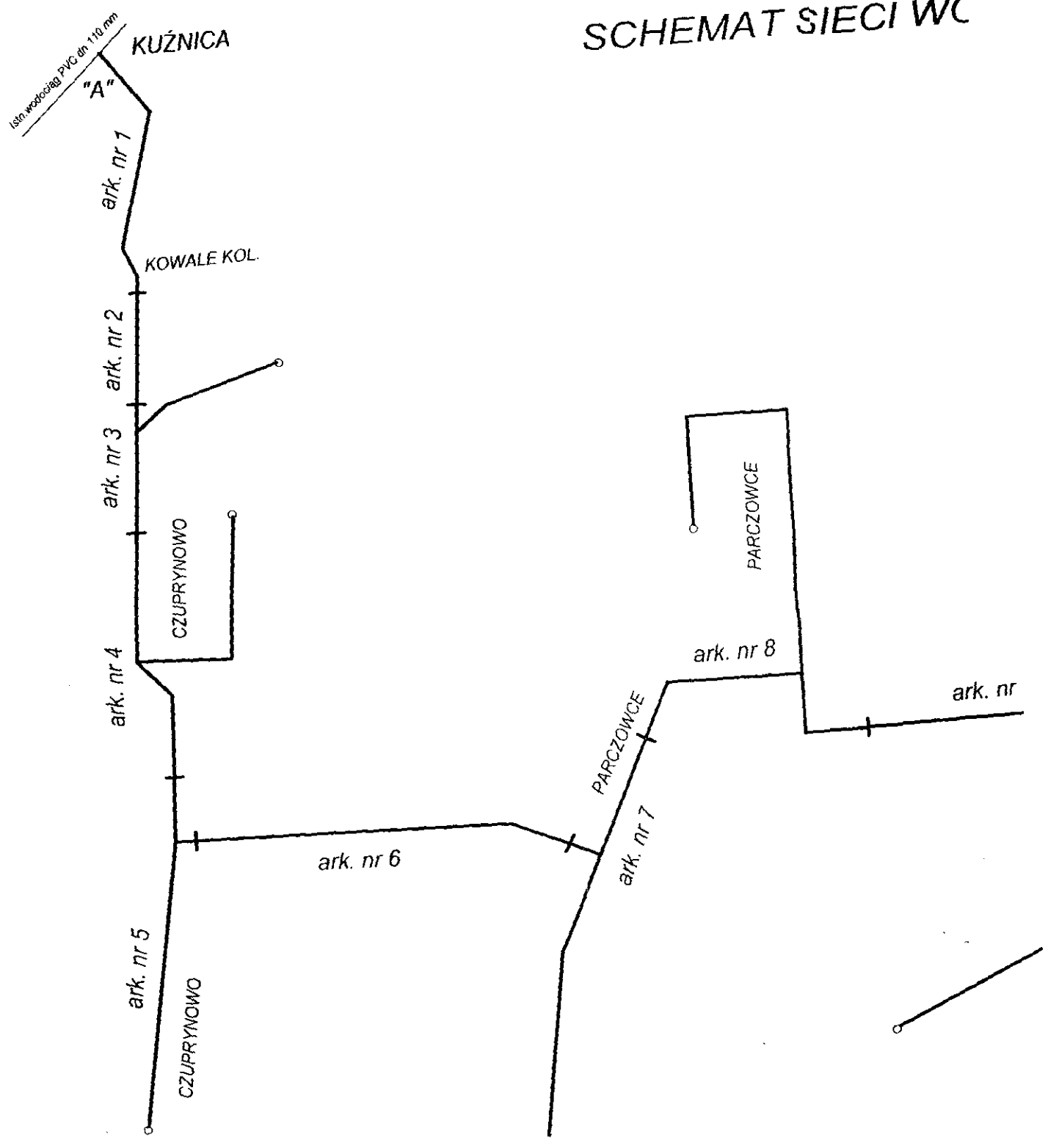
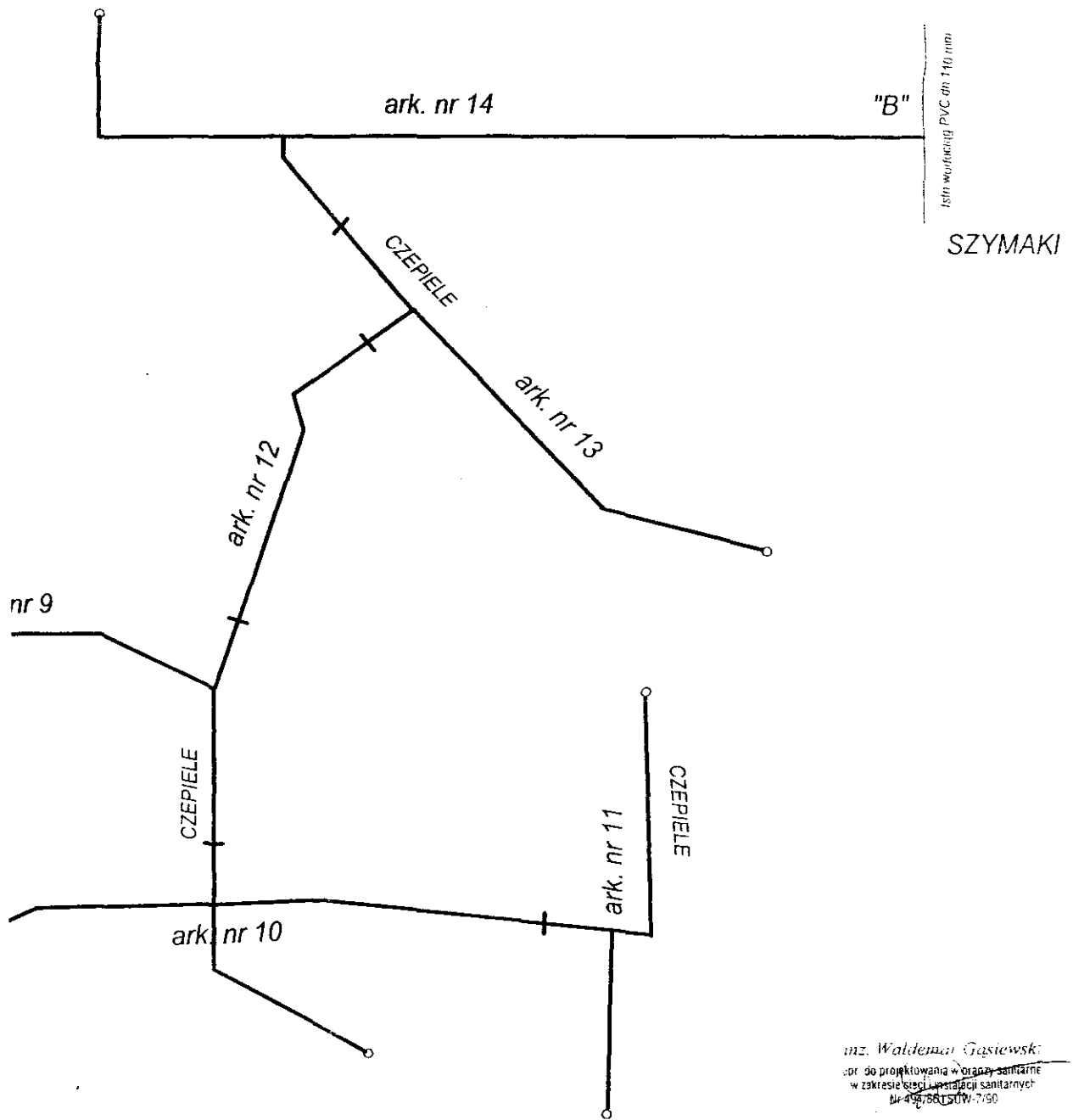


SCHEMAT SIECI WC



'ODOCIĄGOWEJ



inż. Waldemar Gąsiewicz
specjalista do projektowania w branży sanitarnej
w zakresie sieci instalacji sanitarnych
ul. 4-go Maja 150W-7190

inż. Waldemar Gąsiewicz
specjalista do projektowania w branży sanitarnej
w zakresie sieci instalacji sanitarnych
ul. 4-go Maja 150W-7190

1/1/4

KOPIA MAPY ZASADNICZEJ skala 1:1000

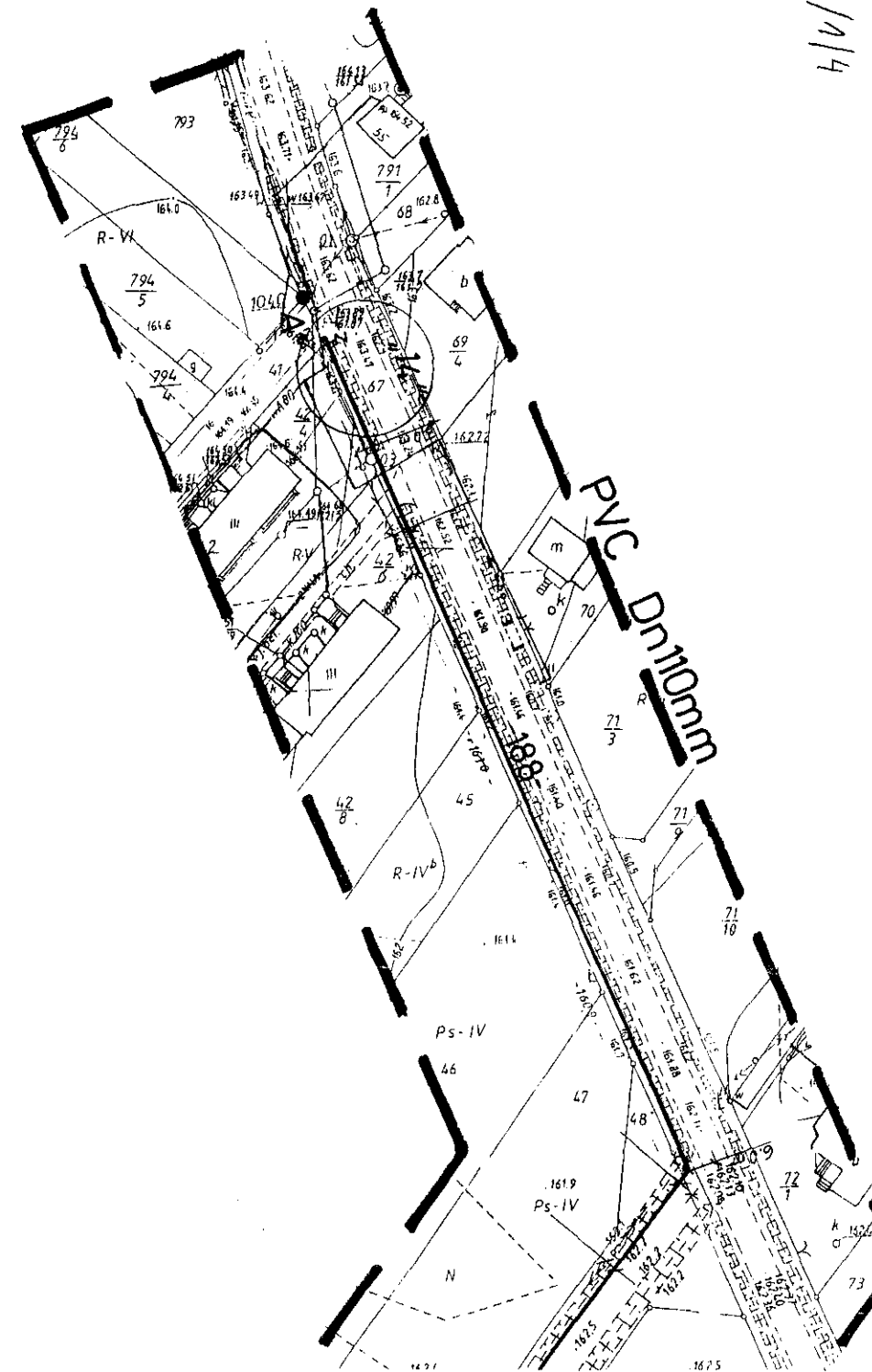
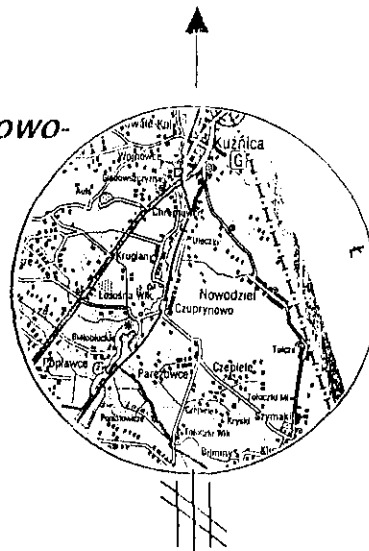
**Obiekt: KUŹNICA-KOL.KOWALE-CZUPRYNOWO-
-PARCZOWCE-CZEPIELE**

Mapa zas.nr: 236.134.014; 236.134.062; 236.134.064

Gmina: Kuźnica
Powiat: sokólski
Woj.: podlaskie

Arkusz wtórnika 1(14)

L. ks.rob 66/2005
Mapa aktualna na dzień 9.06.2005 r.



Wykonawca:
Podlaskie Biuro Geodezji
Sp.z o.o.
ul. E. Orzeszkowej 32
Białystok

Z up. ZARZADU SZKIC ORIENTACYJNY
Andrzej Krzysztof Kostera
Andrzej Krzysztof Kostera
nr upr.zaw. 13149

STAROSTWO POWIATOWE W SOKÓLCE

W obszarze oznaczonym linią dokonano aktualizacji treści mapy zasadniczej.
Dokumenty potwierdzające aktualność mapy zasadniczej przyjęto do zasobu powiatowego w
dniu 14.06.2005r. i zaewidencjonowano pod nr 1562-6/2005

NINIEJSZA MAPA MOŻE SŁUżyć DO CELÓW PROJEKTOWYCH

UWAGA:
Ponieważ wykazany na niniejszej mapie urządzeniami podziemnymi nie wyklucza się istnienia w terenie urządzeń podziemnych, dla których brak było informacji branżowych i nie zostały odnalezione w czasie inwentaryzacji.

Wykaz pkt osnowy III klasy:
● 1040

Z.up. Starosty
[Signature]
Inżynier

NINIEJSZA MAPA MOŻE SŁUŻYĆ DO CELÓW PROJEKTOWYCH

UWAGA:

Poza wykazanymi na niniejszej mapie urządzeniami podziemnymi nie wyłączają się istnienia w terenie urządzeń podziemnych, dla których brak było informacji branżowych i nie zostały odnalezione w czasie inwentaryzacji.

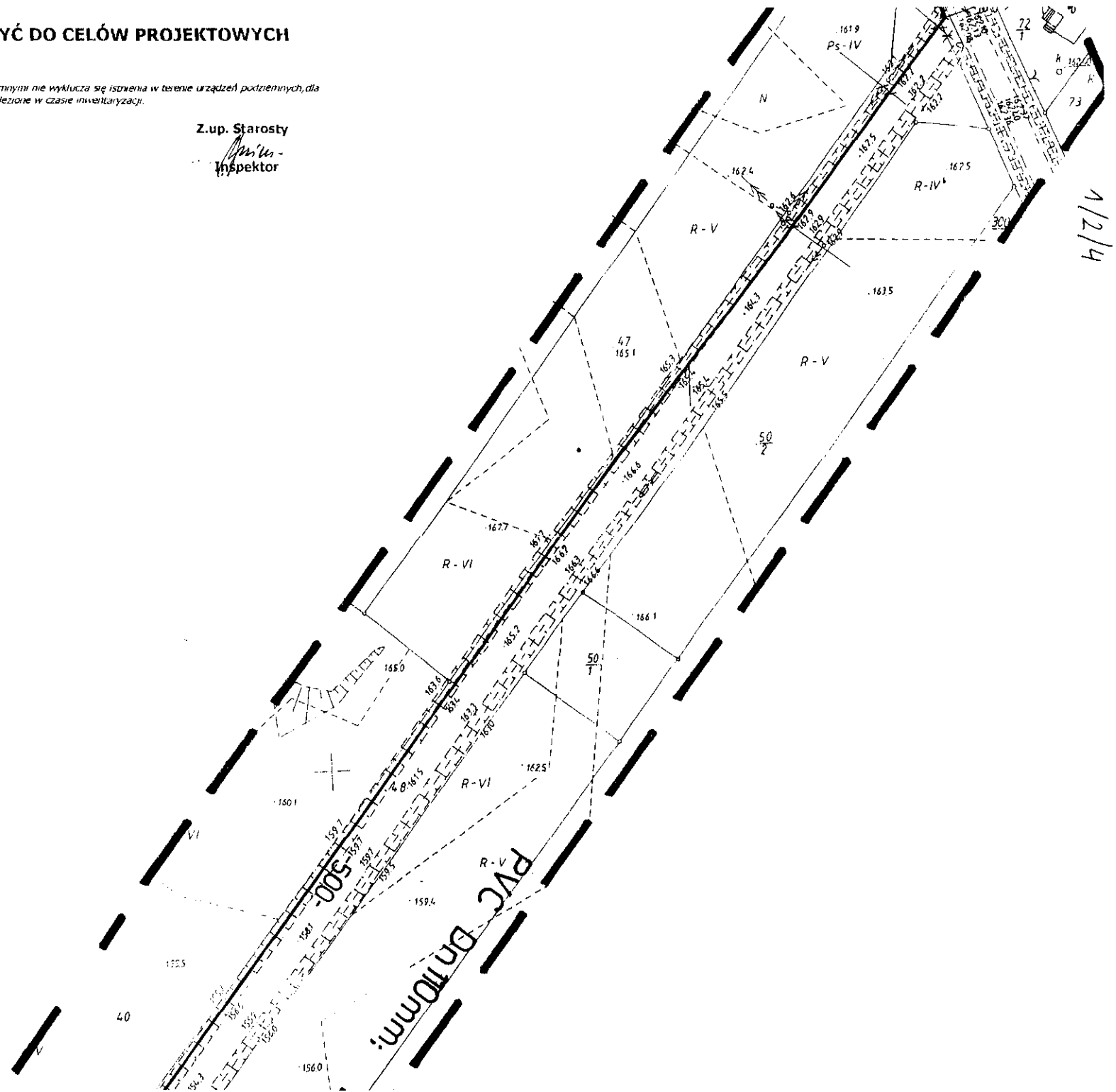
Wykaz pkt osnowy III klasy:

- 1040

Z.up. Starosta

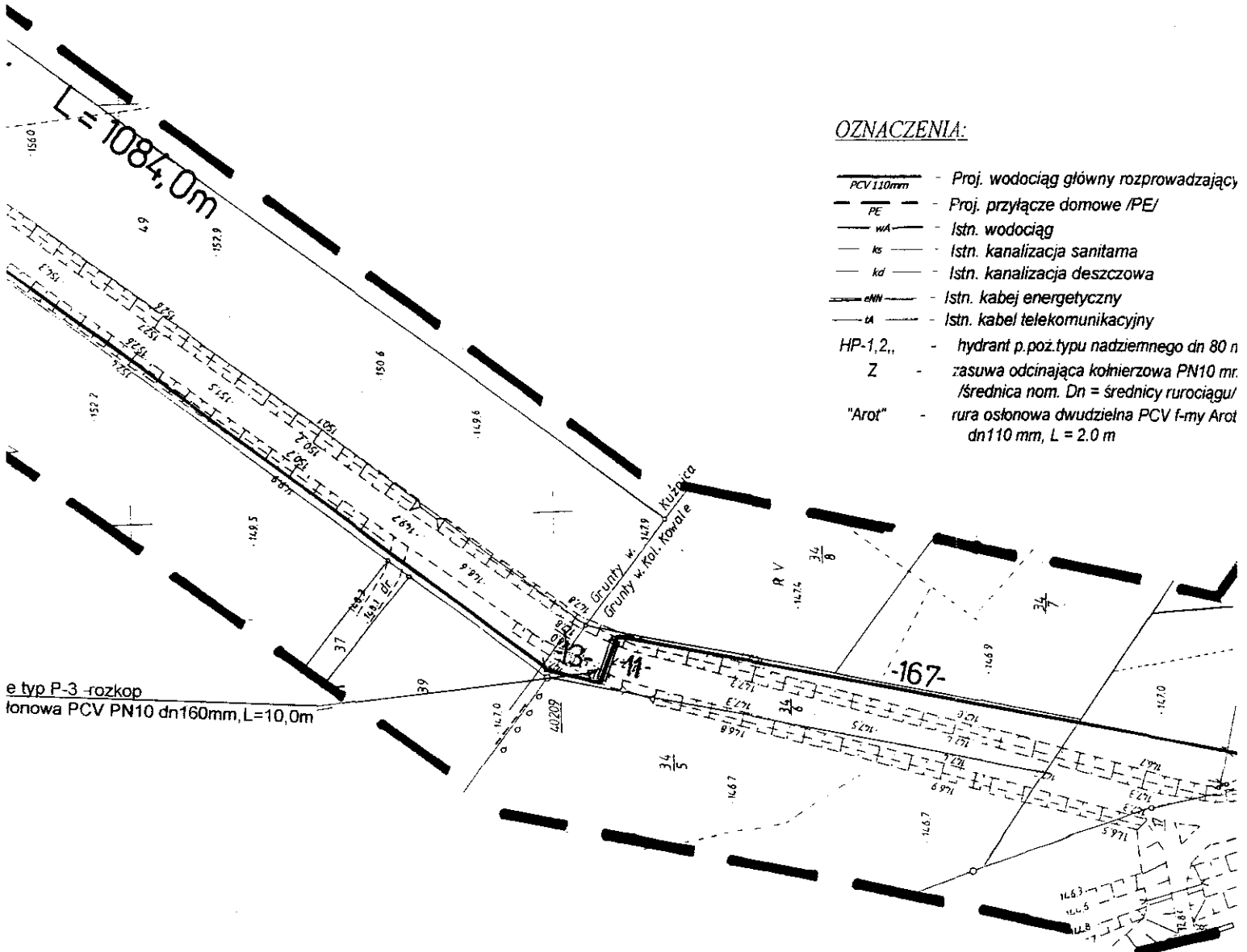
[Signature]
Inspektor

Przebieg Lp F
Rura osłonięta

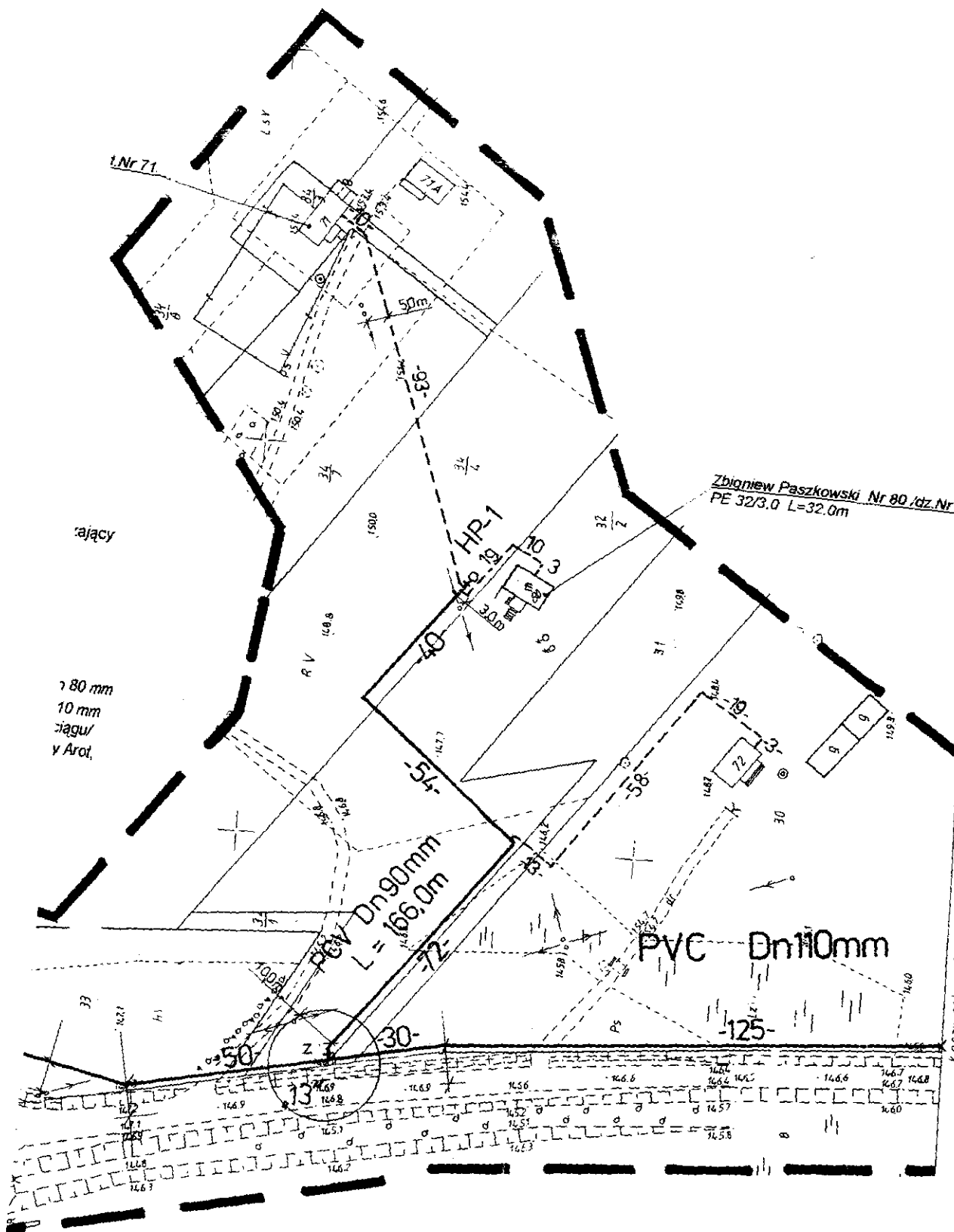


1/3/4

Andrzej Paszkowski Bud.Nr 7
PE 40/3.7 L=103,0m



1/4/4



Zatwierdza projekt budowlany
i udziela pozwolenia na budowę
decyzja Nr 16.4324-5207
z dnia 20.06.2007

Zbigniew Paszkowski Nr 80 / dz. Nr 327/
PE 32/3.0 L=32.0m

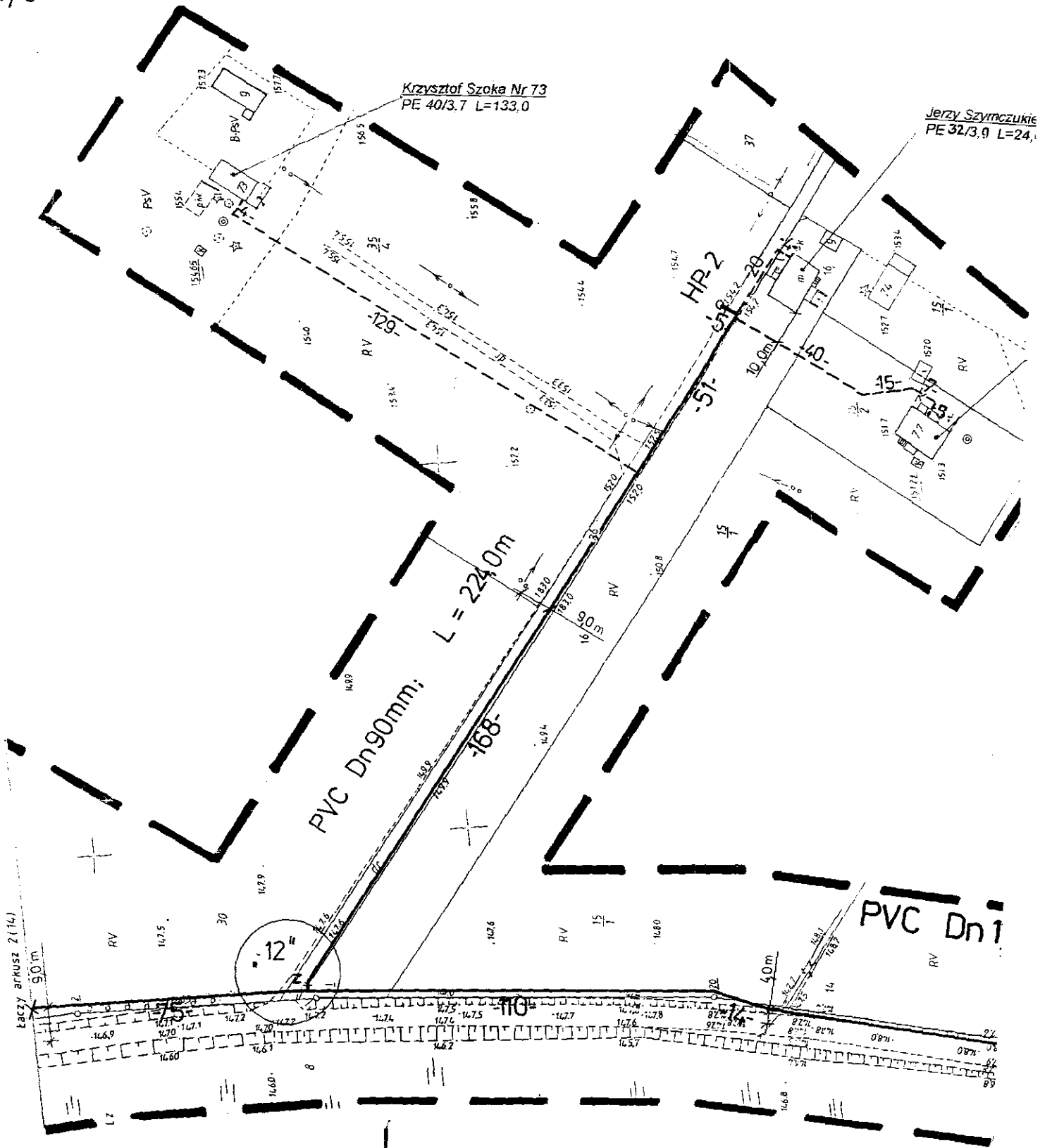
Starosta
[Signature]

mgr inż. Waldemar Gąsiewski
ul. [Address] 16-100 Sokółka
tel. [Phone Number]

Łączy arkusz 2 (14.)

| | | | |
|----------------------|--|-----------------|------------------------|
| Jednostka projektowa | LUSJUGI PROJEKTOWE | SKALA | 1:1000 |
| Obiekt | WALDEMAR GAŚIEWSKI WYPUSTY 19.16.300 AUGUSTÓW | Projektant | RVS.1 |
| Rysunek | Wodociąg grupowy z przyłączami domowymi we wsiach: Czapiel, Parczewice, Czapielnowo ze spłinką w Kuźnicy | inż. | Waldemar Gąsiewski |
| | PLAN SIECI WODOCIĄGOWEJ NR 1 | Sprawozdająca: | mgr inż. Helena Hawrus |
| | | Numer uprawnień | 484768 / SUW-790 |
| | | Podpis | [Signature] |
| | | PELUS/0460/01 | |
| | | UAM 7342-30/02 | |
| | | PDUIS/0462/01 | |

2/1/5



2/2/5

cz. nr 16

Stanisław Szyczkiewicz Bud. nr 77
PE 40/3,7 L=65,0m

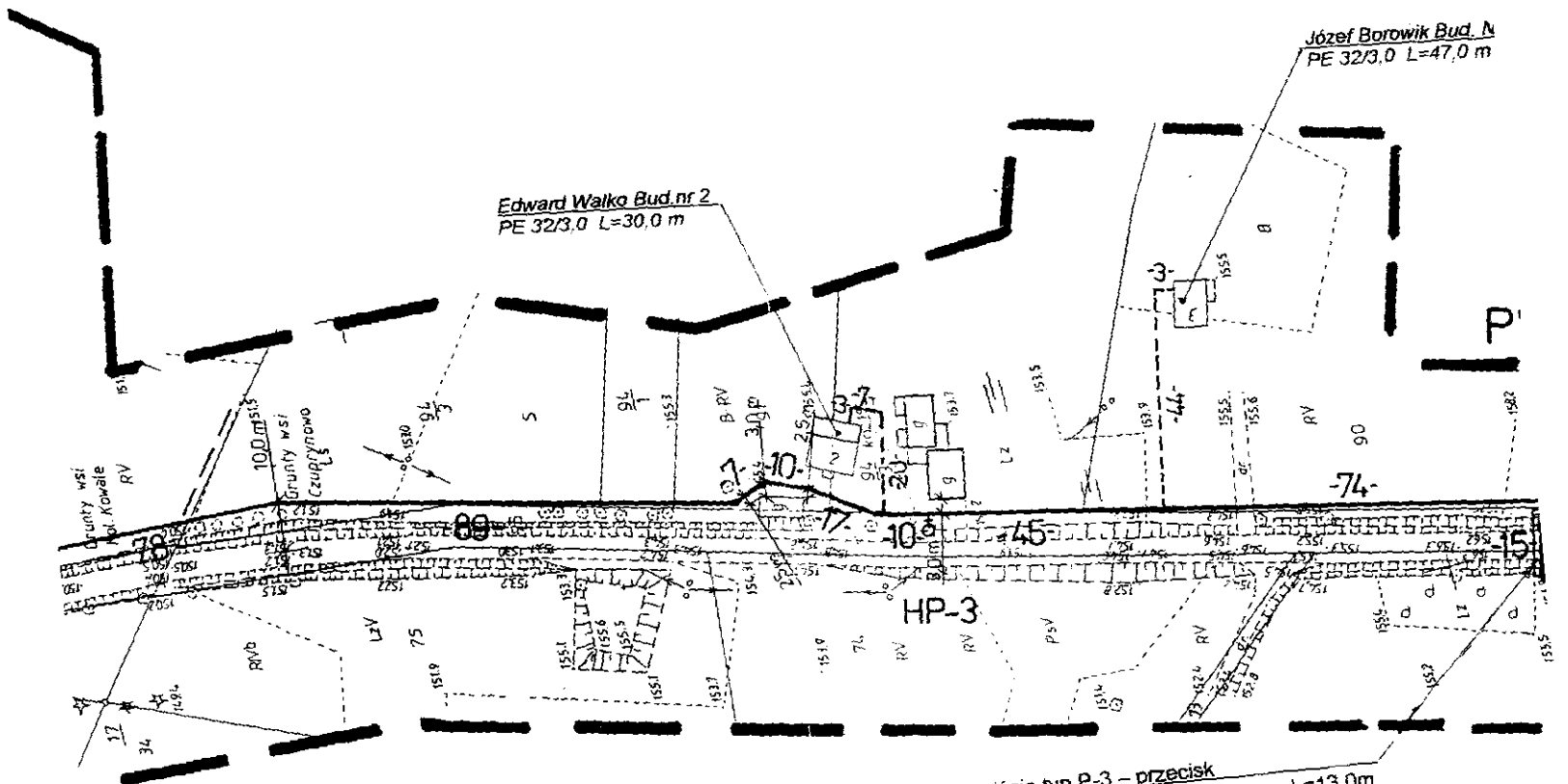


2/3/5

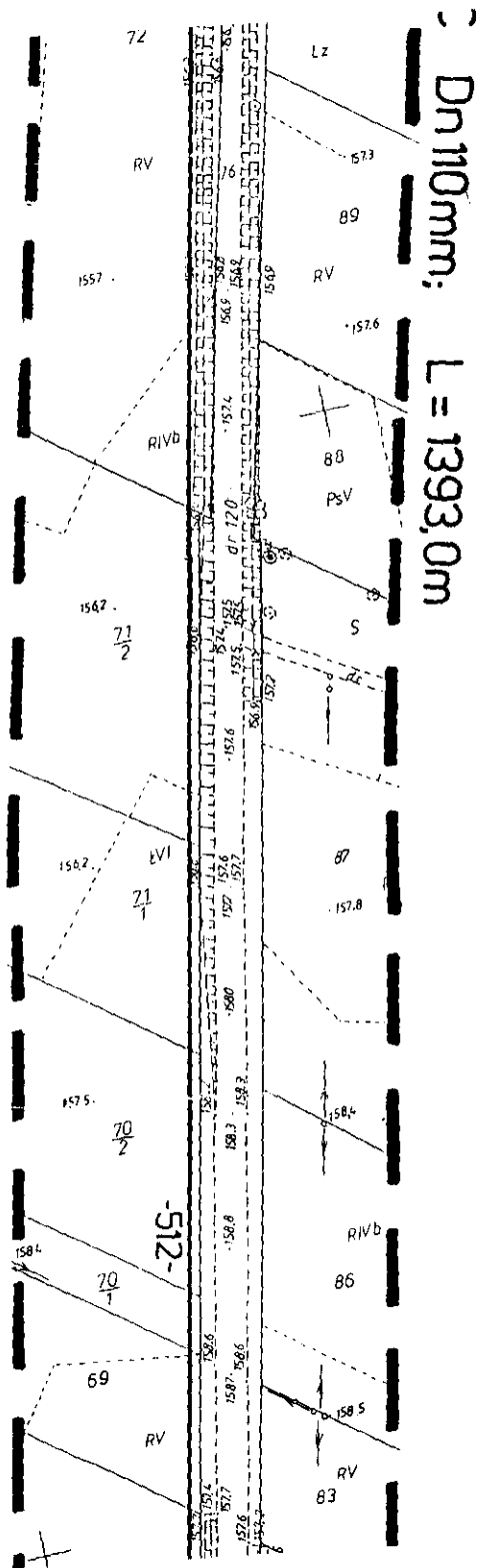
Jerzy Szoka Nr 76
PE 40/3,7 L=75,0 m

Edward Walko Bud. nr 2
PE 32/3,0 L=30,0 m

Józef Borowik Bud. N
PE 32/3,0 L=47,0 m



Przeście typ P-3 – przecisk
Rura osłonowa .stal. $\phi 178 \times 9,2 \text{ mm}$, L=13,0m



KOPIA MAPY ZASADNICZEJ
skala 1:1000

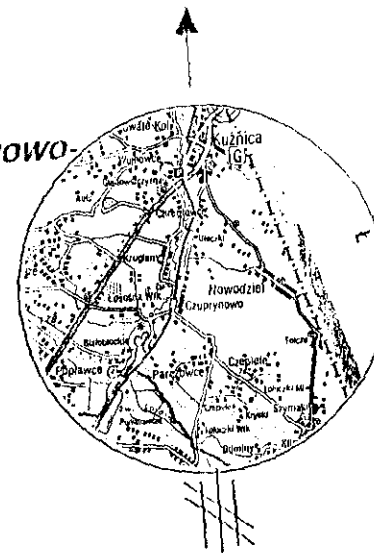
Obiekt: KUŹNICA-KOL.KOWALE-CZUPRYNOWO-
-PARCZOWCE-CZEPIELE

Mapa zas.nr: 236.134.064, 236.134.112, 236.134.114,
 236.134.162

Gmina: Kuźnica
 Powiat: sokólski
 Woj.: podlaskie

Arkusz wtórnika 2(14)

L.k.s.rob 66/2005
 Mapa aktualna na dzień 9.06.2005 r.



Wykonawca:
 Podlaskie Biuro Geodezji
 Sp.z o.o.
 ul. E. Orzeszkowej 32
 Białystok

Z up. ZARZĄDU
 Andrzej Krzysztof Kostera
 nr upr.zaw.13149

SZKIC ORIENTACYJNY

STAROSTWO POWIATOWE W SOKÓŁCE

W obszarze oznaczonym linią dokonano aktualizacji treści mapy zasadniczej.
 Dokumenty potwierdzające aktualność mapy zasadniczej przyjęto do zasobu powiatowego w
 dniu 14.06.2005r. i zaewidencjonowano pod.nr 1562-6/2005

NINIEJSZA MAPA MOŻE SŁUŻYĆ DO CELÓW PROJEKTOWYCH

UWAGA:
 Poniższe wykazany na niniejszej mapie urządzenia podziemnymi nie wykrywa się istnienia w terenie urządzeń powierzchniowych, dla
 których brak było informacji branżowych i nie zostały odnalezione w czasie inwentaryzacji.

Z.up. Starosty
Alana

2/5/5

Z. up. Starosty
Inspektor

STAROSTA SOKÓLSKI
ul. Marsz. J. Piłsudskiego 8
16-100 Sokółka

Zatwierdza projekt budowlany
i udziela pozwolenia na budowę
decyzja Nr AB 7001-52/07
z dnia 21.06.2007

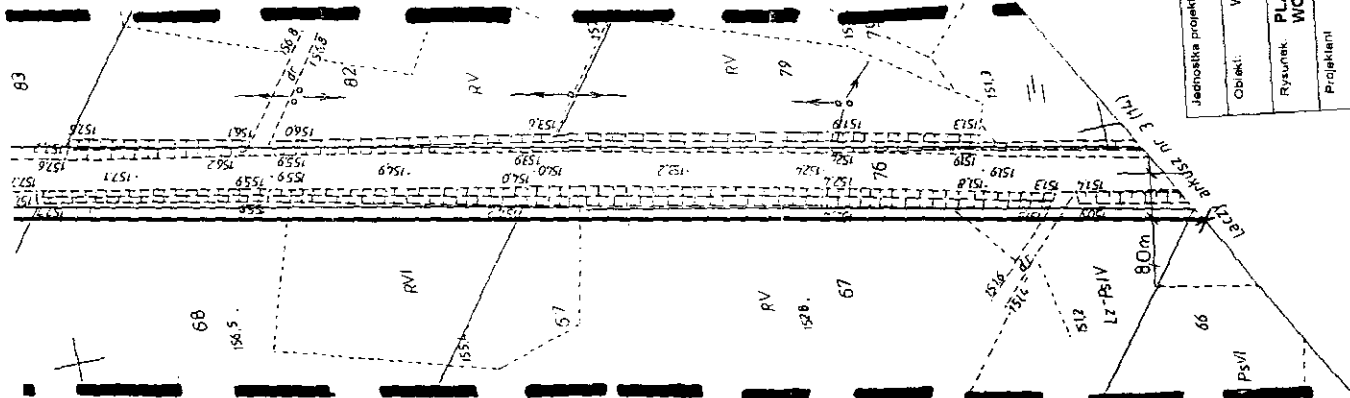
[Signature]
Z. up. Starosty
Inspektor

OZNACZENIA:

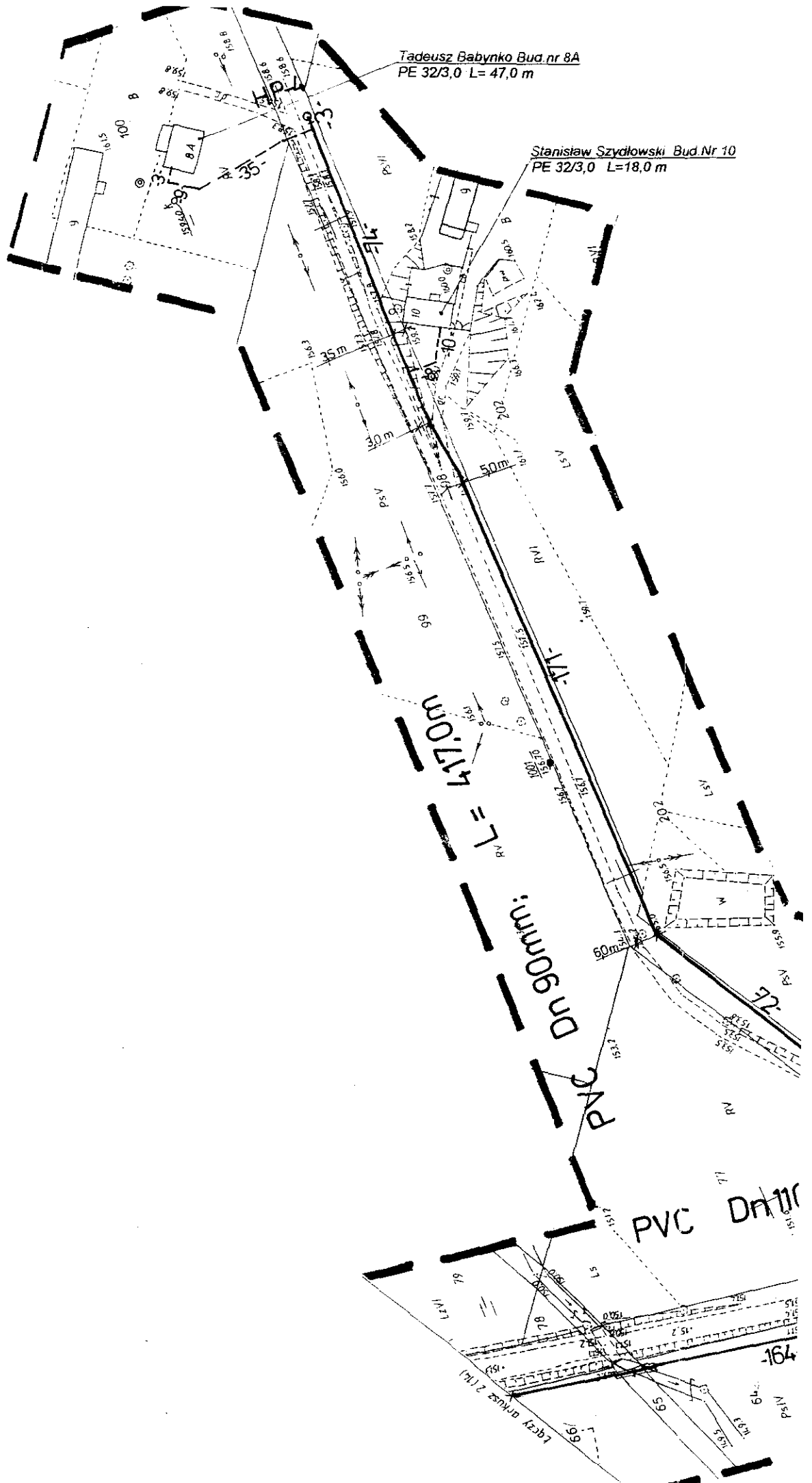
- Proj. wodociąg główny rozprowadzający
- Proj. przyłącze domowe /PE/
- Istn. wodociąg
- Istn. kanalizacja sanitarna
- Istn. kanalizacja deszczowa
- Istn. kabel energetyczny
- Istn. kabel telekomunikacyjny
- HP-1,2,, - hydrant p. poż. typu nadziemnego dn 80 mm
- Z - zasuwa odcinająca kołnierzoza PN10 mm /średnica nom. Dn = średnicy rurociągu/
- "Arot" - rura osłonowa dwudzielna PCV f-my Arot, dn110 mm, L = 2.0 m

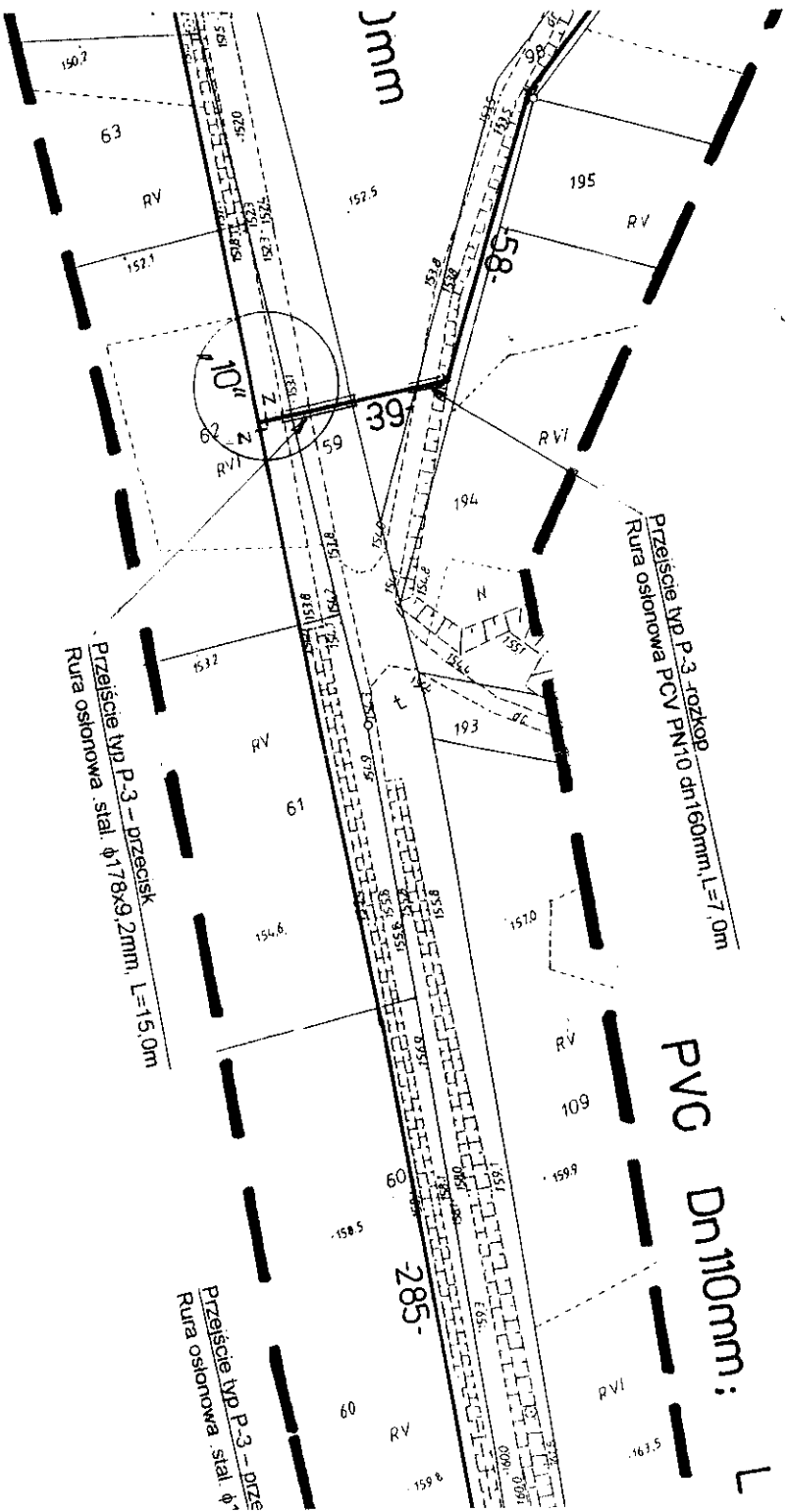
[Circular stamp]

| | | | |
|---|--|----------------------------------|--|
| Jednostka projektowa USŁUGI PROJEKTOWE WALDEMAR GĄSIEWSKI UL. WYPUSTY 19, 16-200 AUGUSTÓW | | RYS. 2 | |
| Opis: Wodociąg grupowy z przyłączami domowymi we wsiach: Czepiele, Parczowice, Czupyno ze spłinką w Kuznicy | | SKALA 1:1000 | |
| Rysunek: PLAN SIECI WODOCIĄGOWEJ NR 2 | | Data/podpis | |
| Projektant: inż. Waldemar Gąsiewski | | Numer uprawnień: PD./SI/04450/01 | |
| Sprawdził: mgr inż. Helena Hawrus | | UAN: 7342-3992 | |
| | | PDL/SI/0442/01 | |



3/1/4





KOPIA MAPY ZASADNICZEJ
skala 1:1000

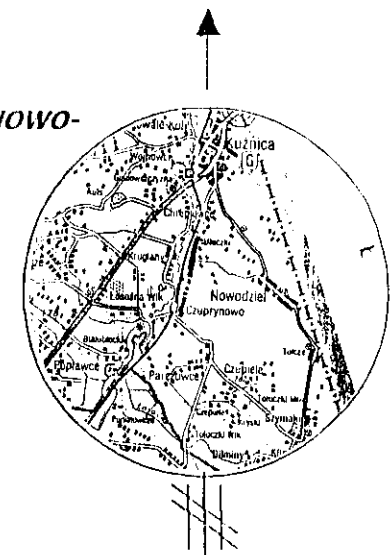
**Obiekt: KUŹNICA-KOL.KOWALE-CZUPRYNOWO-
 -PARCZOWCE-CZEPIELE**

Mapa zas.nr: 236.134.161, 236.134.162, 236.134.163

Gmina: Kuźnica
 Powiat: sokólski
 Woj.: podlaskie

Arkusz wtórnika 3(14)

L.ks.rob 66/2005
 Mapa aktualna na dzień 9.06.2005 r.



Wykonawca:
Podlaskie Biuro Geodezji
Sp.z o.o.
ul. E. Orzeszkowej 32
Białystok

Z up. ZARZĄDU
Andrzej Krzysztof Kostera
Andrzej Krzysztof Kostera
 nr upr.zaw. 13149

SZKIC ORIENTACYJNY

STAROSTWO POWIATOWE W SOKÓLCE

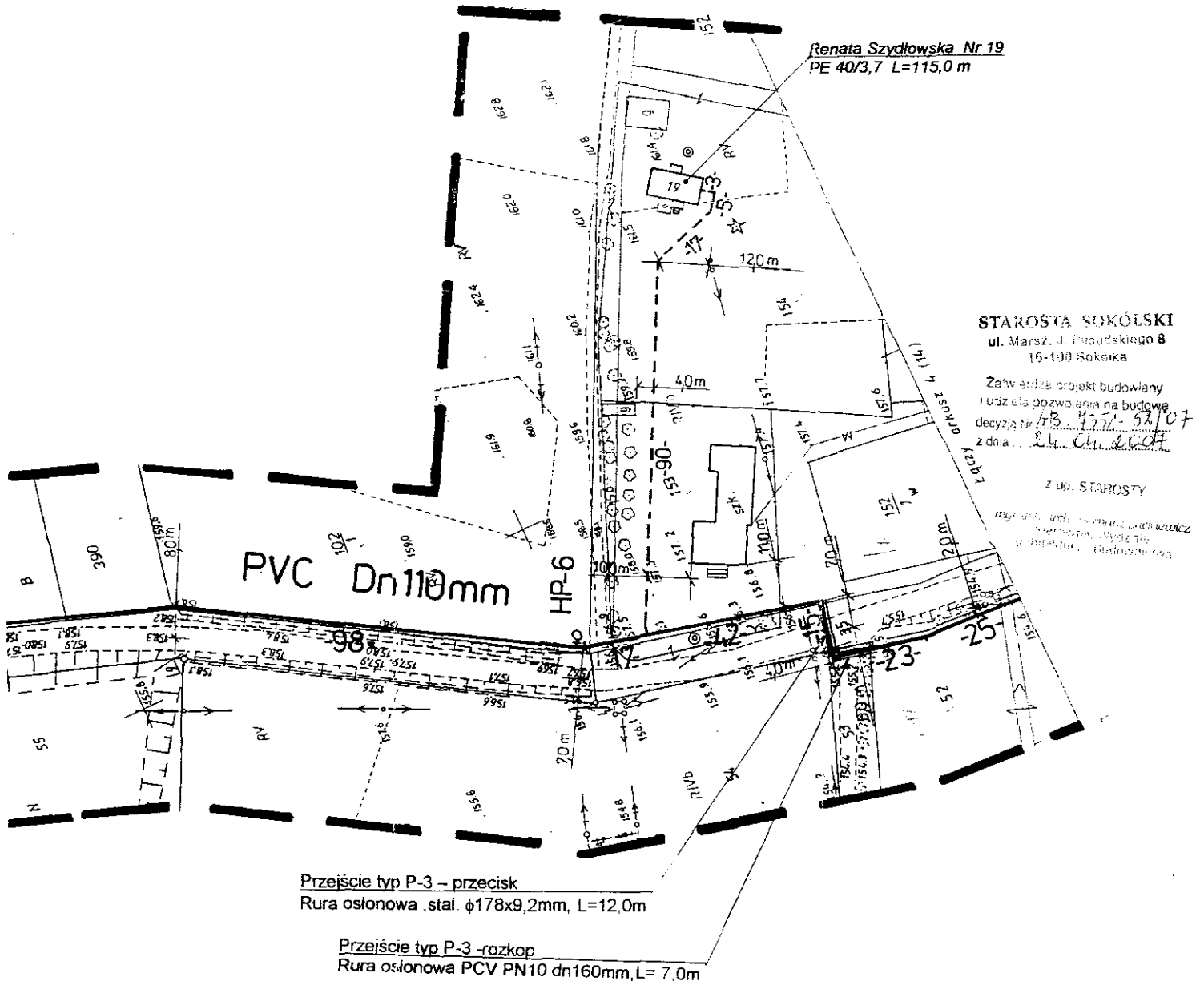
W obszarze oznaczonym linią dokonano aktualizacji treści mapy zasadniczej.
 Dokumenty potwierdzające aktualność mapy zasadniczej przyjęto do zasobu powiatowego w
 dniu 14.06.2005r. i zaewidencjonowano pod.nr 1562-6/2005

NINIEJSZA MAPA MOŻE SŁUŻYĆ DO CELÓW PROJEKTOWYCH

UWAGA:
 Poza wyznaczonymi na niniejszej mapie urządzeniami podziemnymi nie wyklucza się istnienia w terenie urządzeń podziemnych, dla
 których brak było informacji branżowych i nie zostały odnotowane w czasie inwentaryzacji.

Wykaz pkt osnowy III klasy:
 • 1001

Z.up. Starosta
Inspektor
Inspektor



Renata Szydłowska Nr 19
PE 40/3,7 L=115,0 m

STAROSTA SOKÓLSKI
ul. Marsz. J. Piłsudskiego 8
15-100 Sokółka

Zatwierdza projekt budowlany
i udziela pozwolenia na budowę
decyzją nr 13.425A-52/07
z dnia 24.04.2007

Z UD. STAROSTY

mgr inż. arch. Waldemar Gąsiewski
Kierownik Wydziału
Wzrostu i Budownictwa

Przeście typ P-3 – przecisk
Rura osłonowa .stal. φ178x9,2mm, L=12,0m

Przeście typ P-3 – rozkop
Rura osłonowa PCV PN10 dn160mm, L= 7,0m

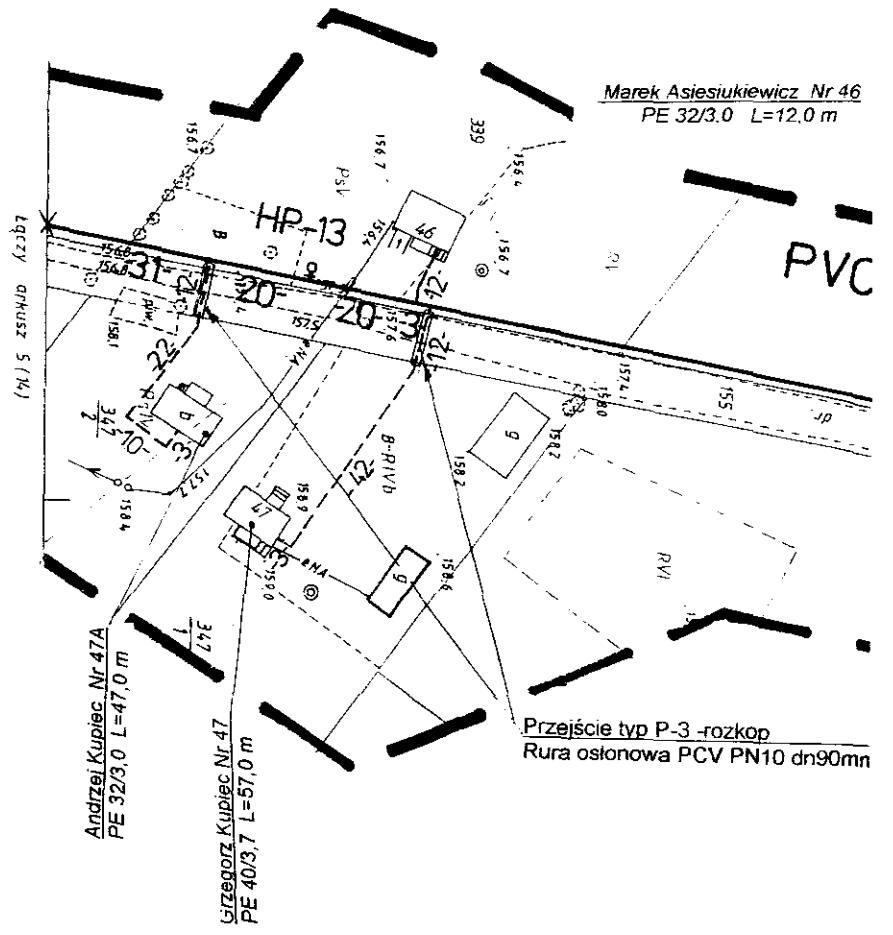
ZNACZENIA:

- Proj. wodociąg główny rozprzewadający
- Proj. przyłącze domowe /PE/
- Istn. wodociąg
- Istn. kanalizacja sanitarna
- Istn. kanalizacja deszczowa
- Istn. kabel energetyczny
- Istn. kabel telekomunikacyjny
- P-1,2,, - hydrant p.poz.typu nadziemnego dn 80 mm
- Z - zasawa odcinająca kotłowa PN10 mm /średnica nom. Dn = średnicy rurociągu/
- "Arot" - rura osłonowa dwudzielna PCV f-my Arot, dn110 mm, L = 2.0 m

mgr inż. Waldemar Gąsiewski
upr. do projektowania w branży inżyn.
w zakresie elektryczności i budownictwa
- Nr 401861 SUW-790

| | | | |
|--|---|--|--|
| Jednostka projektowa: USŁUGI PROJEKTOWE | | WALDEMAR GAŚIEWSKI UL. WYPUSTY 19, 16-300 AUGUSTÓW | |
| Objekt: Wodociąg grupowy z przyłączami domowymi we wsiach: Czepiele, Parczowca, Czuprynowo ze spinką w Kuźnicy | | | |
| Rysunek: PLAN SIECI WODOCIĄGOWEJ NR 3 | SKALA: 1:1000 | Rys. 3 | |
| Projektant: inż. Waldemar Gąsiewski | Numer uprawnień: 494/86; SUW-790 PDL/IS0450/01 | Data i podpis: | |
| Sprawdzająca: mgr inż. Helena Hawrus | UAN.7342-39/92 PDL/IS/0462/01 | Data i podpis: | |

4/1/4



Marek Asiesiukiewicz Nr 46
PE 32/3.0 L=12.0 m

PVC

Przebieg typ P-3 - rozkop
Rura osłonowa PCV PN10 dn90mm

Andrzej Kupiec Nr 47A
PE 32/3.0 L=47.0 m

Gieorgij Kupiec Nr 47
PE 40/3.7 L=57.0 m

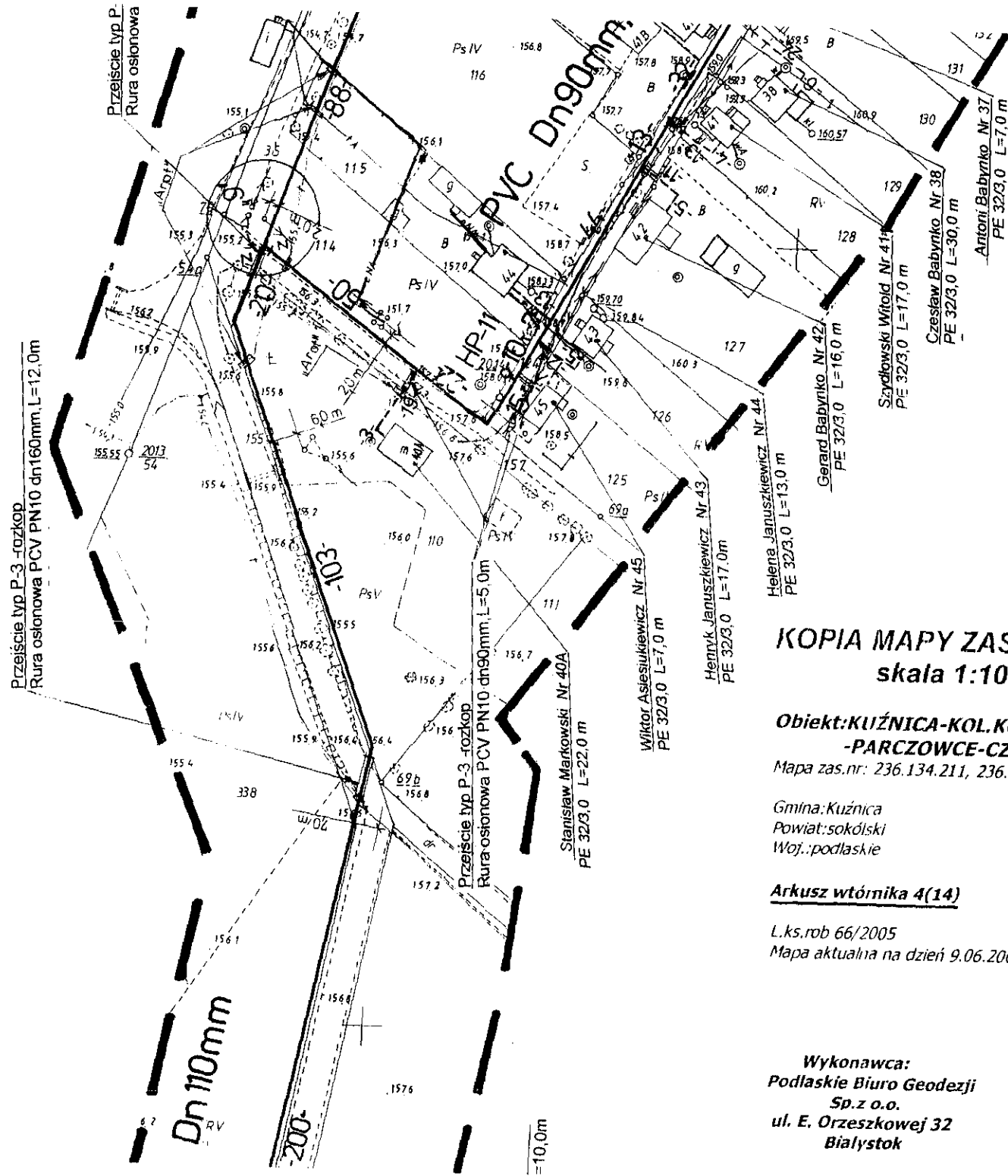
Wzrostanie i ulepszenie mapy
Dokumenty potwierdzające aktualność mapy zasadniczej przyjęto do zasobu powiatowego w
dniu 14.06.2005r. i zaewidencjonowano pod nr 1562-6/2005

NINIJSZA MAPA MOŻE SŁUżyć DO CELÓW PROJEKTOWYCH

UWAGA:
Naza wykarzonym na omijanej mapie urządzona podziemny nie wykłucz se istnienia w terenie urzędzi podziemnych, dla
których brak dwu informacja branżowych i nie zostały odhalone w czasie inwenturyzacji.

Z. imp. Staroży
Inspektor

4/2/4



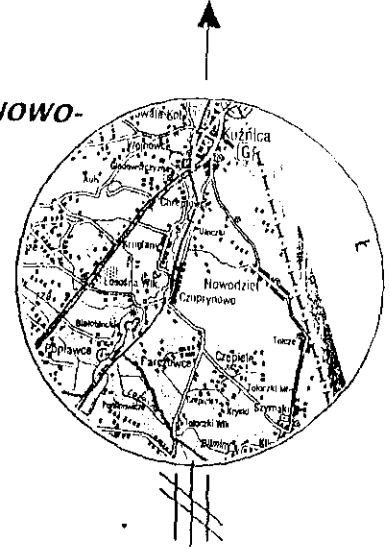
KOPIA MAPY ZASADNICZEJ
 skala 1:1000

**Obiekt: KUŹNICA-KOL.KOWALE-CZUPRYNOWO-
 -PARCZOWCE-CZEPIELE**
 Mapa zas.nr: 236.134.211, 236.134.213

Gmina: Kuźnica
 Powiat: sokólski
 Woj.: podlaskie

Arkusz wtórnika 4(14)

L.k.s.rob 66/2005
 Mapa aktualna na dzień 9.06.2005 r.

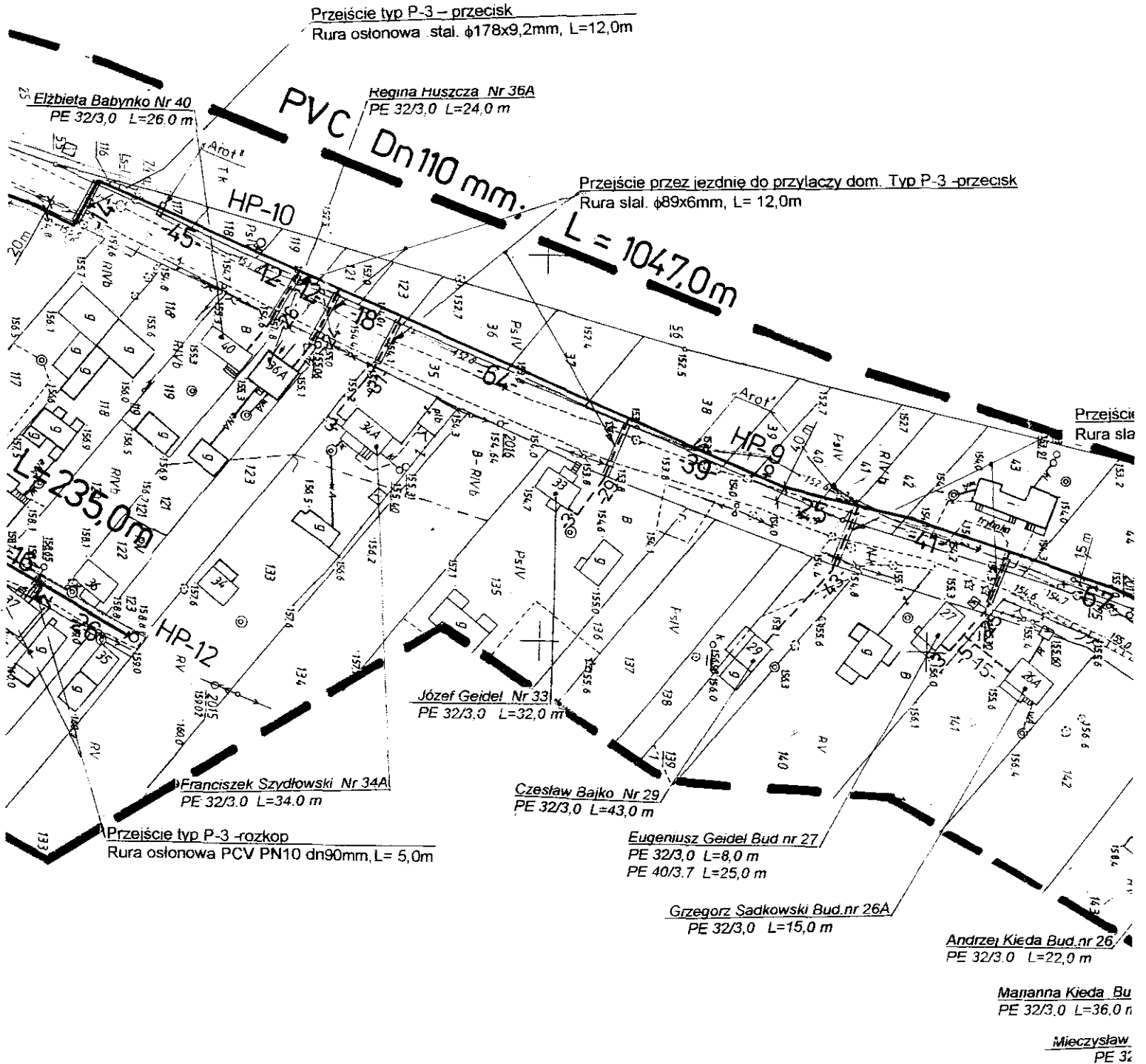


Wykonawca:
 Podlaskie Biuro Geodezji
 Sp.z o.o.
 ul. E. Orzeszkowej 32
 Białystok

Z up. ZARZĄDU
Andrzej Krzysztof Kostera
 SZKIC ORIENTACYJNY
 Andrzej Krzysztof Kostera
 nr upr.zaw.13149

4/3/4

rozkop
 CV PN10 dn160mm, L=7,0m



OZNACZENIA:

- Proj. wodociąg główny rozprowadzający
- Proj. przyłącze domowe /PE/
- Isth. wodociąg
- Isth. kanalizacja sanitarna
- Isth. kanalizacja deszczowa
- Isth. kabel energetyczny
- Isth. kabel telekomunikacyjny
- HP-1,2,.. - hydrant p.poz.typu nadziemnego dn 80 mm
- Z - zasuwa odcinająca kołnierzyowa PN10 mm /średnica nom. Dn = średnicy rurociągu/
- "Arot" - rura osłonowa dwudzielna PCV f-my Arot, dn110 mm, L = 2,0 m

4/4/4

STAROSTA SOKÓLSKI
 ul. Marszałka Piłsudskiego 8
 16-100 Sokółka

Zatwierdza projekt budowlany
 i udziela pozwolenia na budowę
 decyzją Nr AB.13354.5210.2
 z dnia 14.06.2007

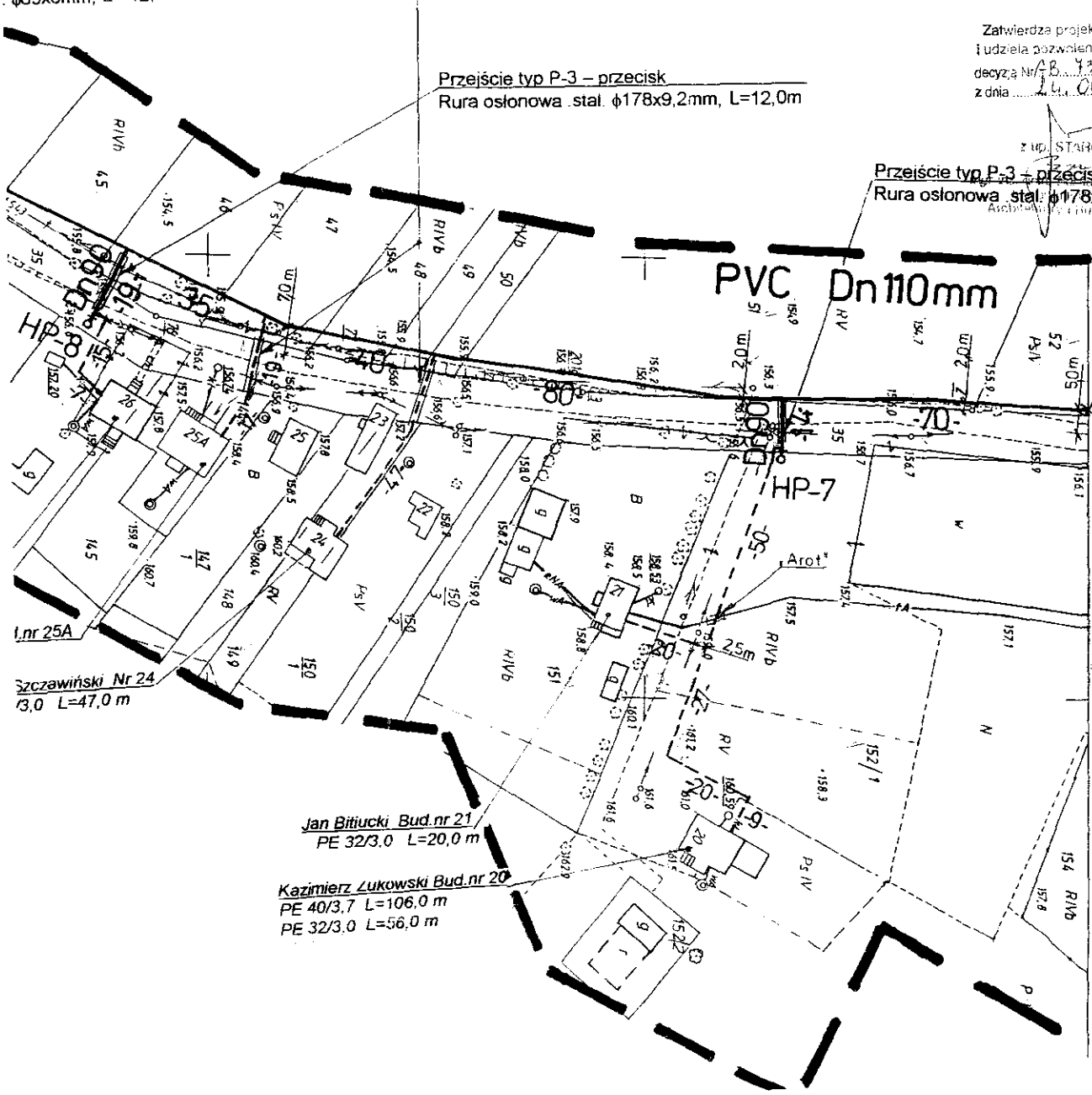
Z IMI STAROSTY
[Signature]

przez jezdnie do przylaczy dom. Typ P-3 -przecisk
 φ89x6mm, L= 12.0m

Przejscie typ P-3 – przecisk
 Rura oslonowa .stal. φ178x9,2mm, L=12,0m

Przejscie typ P-3 – przecisk
 Rura oslonowa .stal. φ178x9,2mm, L=10,0m

PVC Dn110mm



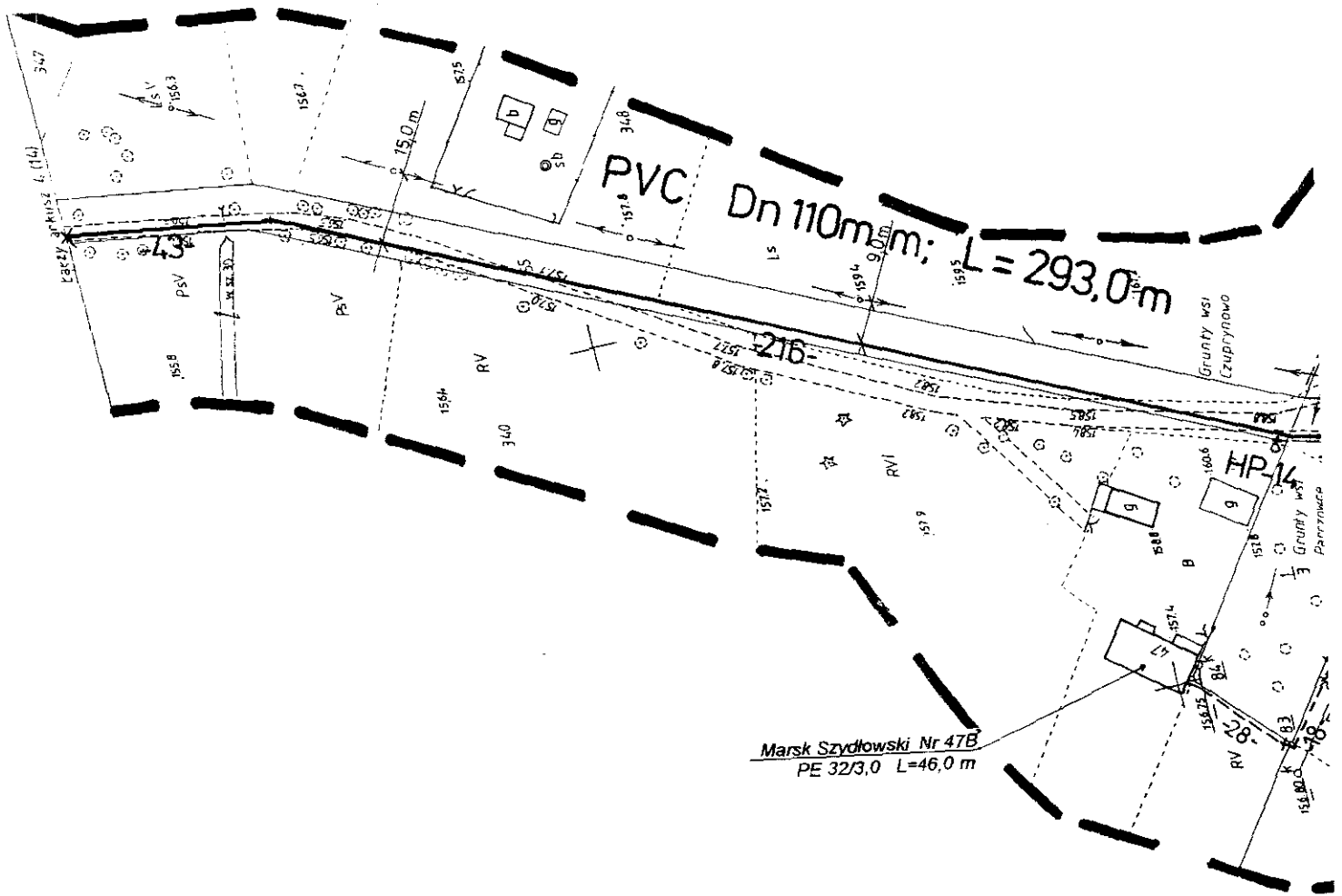
| | | |
|----------------------|--|---------------------------------|
| Jednostka projektowa | USLUGI PROJEKTOWE WALDEMAR GAŚLAWSKI WYPUSTY 18.16.300 AUGUSTÓW | |
| Obiekt | Wodociąg grupowy z przyłączami domowymi we wsiach Czapleja, Parczowca, Czupynowo ze spłinką w Kuźnicy | |
| Rysunek | PLAN SIECI WODOCIĄGOWEJ NR 4 | SKALA 1:1000 |
| Projektant | Inż. Waldemar Gaślowski | |
| Sprawdzająca | mgr inż. Helena Hawrus | |
| | Numar uprawnień 49458 I S/WV 7/90 | Data i podpis: PDU/SIG/50201 |
| | UAN 7342-39/02 | PDU/SIG/042101 |

l.nr 25A
 Szczawiński Nr 24
 3,0 L=47,0 m

Jan Bitucki Bud.nr 21
 PE 32/3,0 L=20,0 m

Kazimierz Łukowski Bud.nr 20
 PE 40/3,7 L=106,0 m
 PE 32/3,0 L=56,0 m

5/1/5



Marsk Szydowski Nr 47B
PE 32/3,0 L=46,0 m

PVC Dn 110mm; L=293,0m

1:500

KOPIA MAPY ZASADNICZEJ
skala 1:1000

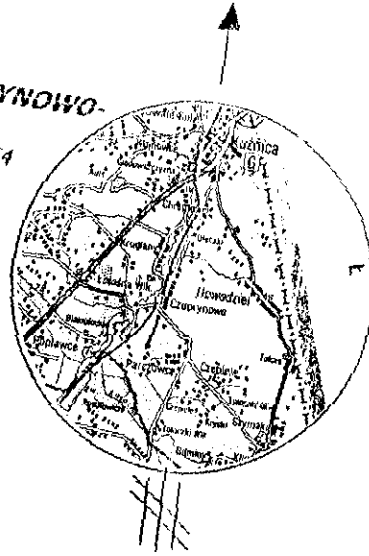
Obiekt: KUŹNICA-KOL.KOWALE-CZUPRYNOWO-
-PARCZOWCE-CZEPIELE

Mapa zas.nr: 236.312.011, 236.312.013, 236.311.054
 236.311.102

Gmina: Kuźnica
 Powiat: sokólski
 Woj.: podlaskie

Arkusz wtórnika 5(14)

L.k.s.rob 66/2005
 Mapa aktualna na dzień 9.06.2005 r.



SZKIC ORIENTACYJNY

Wykonawca:
Podlaskie Biuro Geodezji
Sp.z o.o.
ul. E. Orzeszkowej 32
Białystok

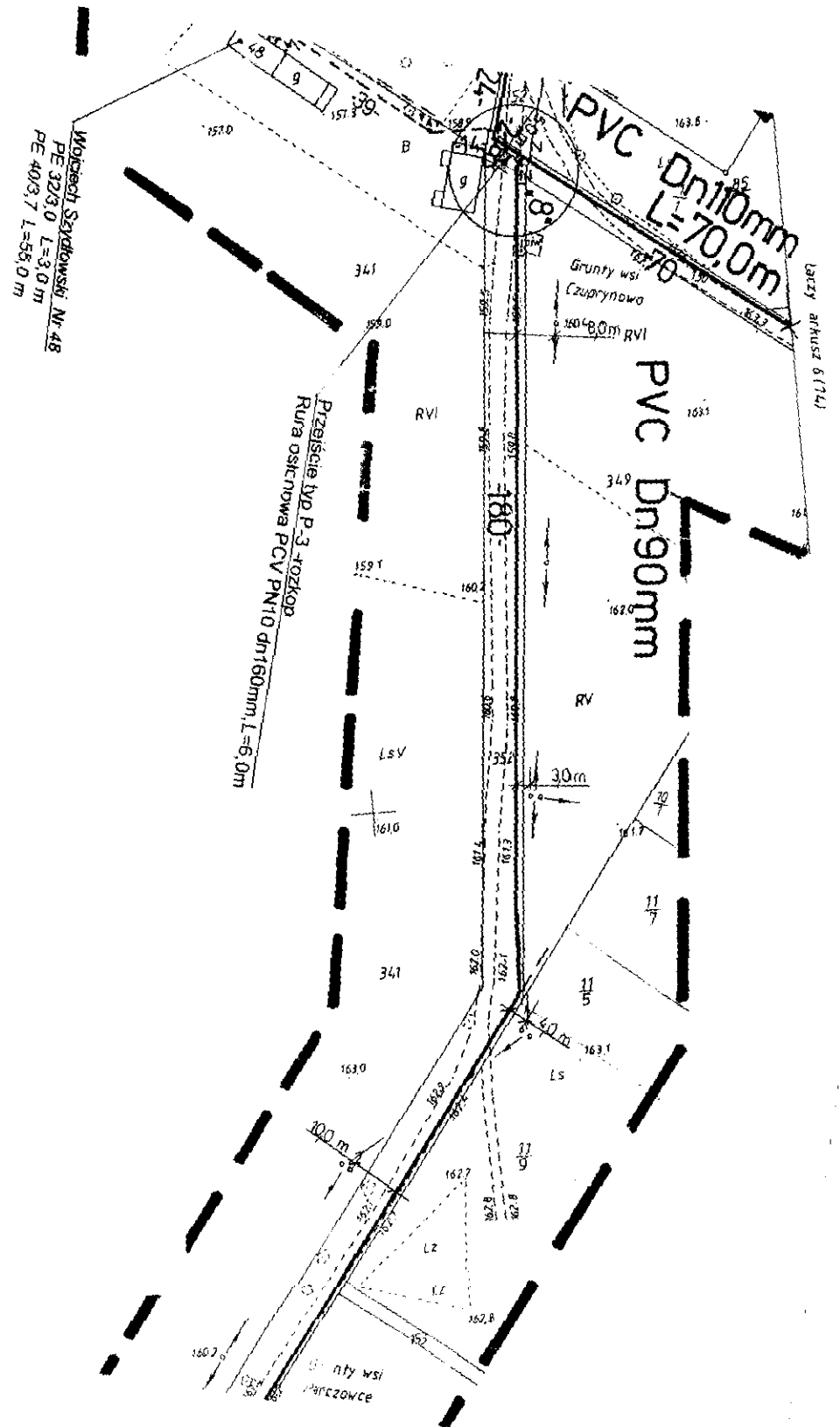
Z up. ZARZĄDU
Andrzej Krzysztof Kostera
Andrzej Krzysztof Kostera
 nr upr.zaw.13149

STAROSTWO POWIATOWE W SOKÓŁCE
 W obszarze oznaczonym linią dokonano aktualizacji treści mapy zasadniczej.
 Dokumenty potwierdzające aktualność mapy zasadniczej przyjęto do zasobu powiatowego w
 dniu 14.06.2005r. i zaewidencjonowano pod.nr 1562-6/2005

NINIEJSZA MAPA MOŻE SŁUżyć DO CELÓW PROJEKTOWYCH

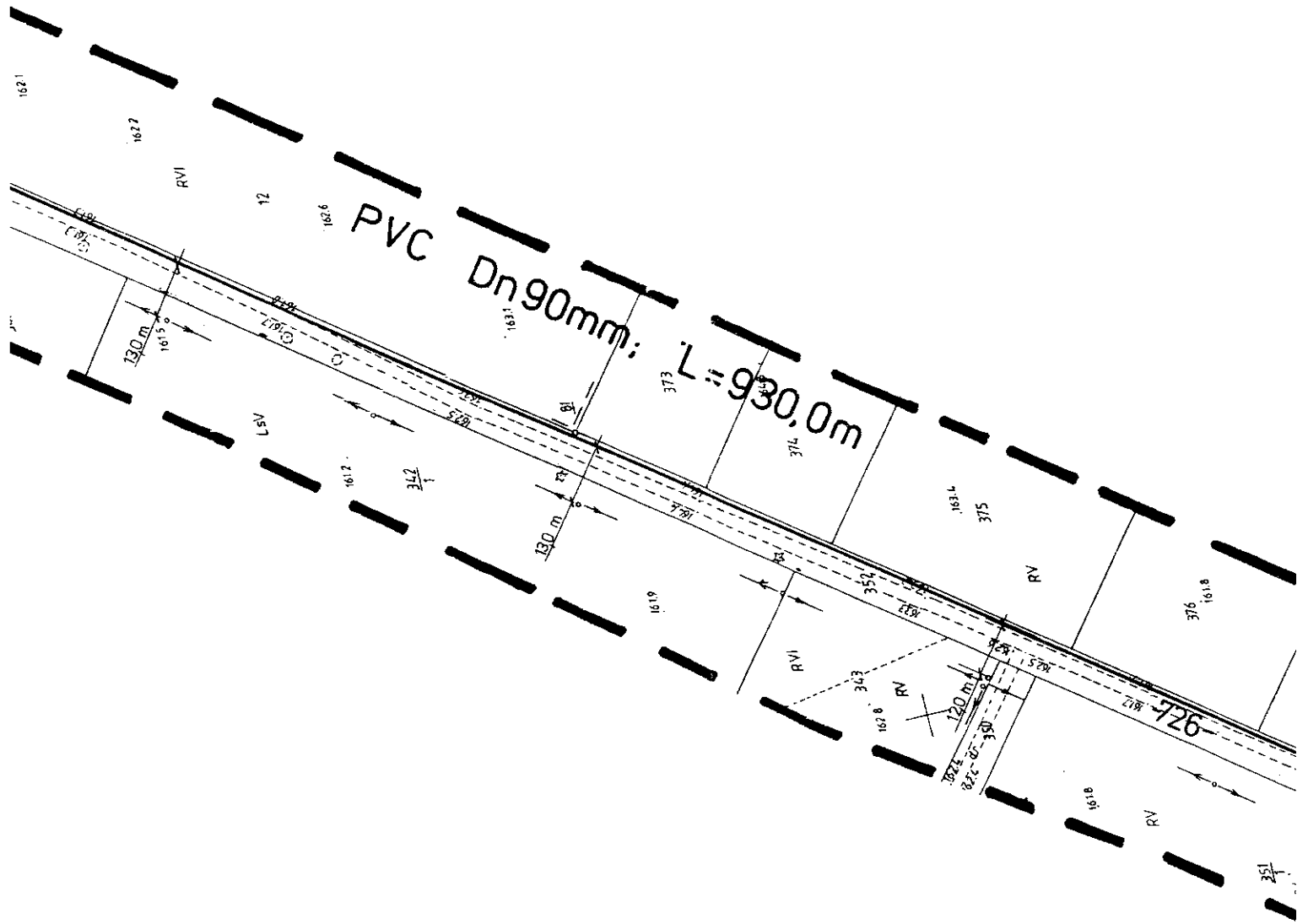
UWAGA:
 Poza wskazanymi na niniejszej mapie urządzeniami podziemnymi nie wykluca się istnienia w terenie urządzeń podziemnych, dla
 których brak było informacji branżowych i nie zostały odnalezione w czasie inwentaryzacji.

Z up. Starosty
[Signature]
Inspektor



6/2/5

5/3/5



OZNAC

- PCV 110m
- PE
- WA
- ks
- ks
- eNW
- UA
- HP-1,2,,
- Z
- "Arot"

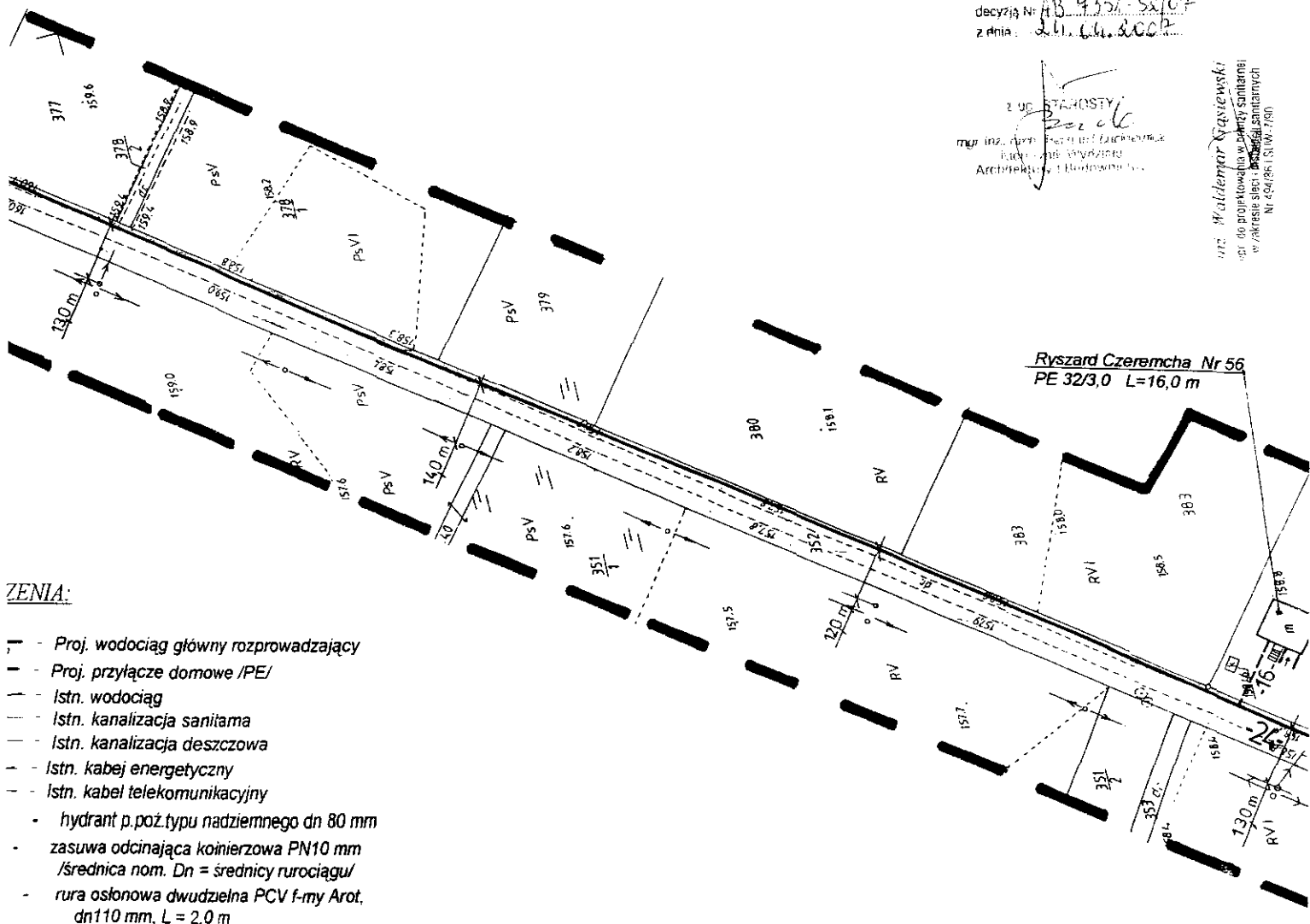
5/4/5

STAROSTA SOKÓLSKI
ul. Marsz. J. Piłsudskiego 8
16-100 Sokółka

Zatwierdza projekt budowlany
i udziela pozwolenia na budowę
decyzją Nr AB.4357.5810.2
z dnia: 24.04.2007

Z UP. STAROSTY
mgr inż. Andrzej Piłsudski
Kierownik Wydziału
Architekcyjno-Budowlanego

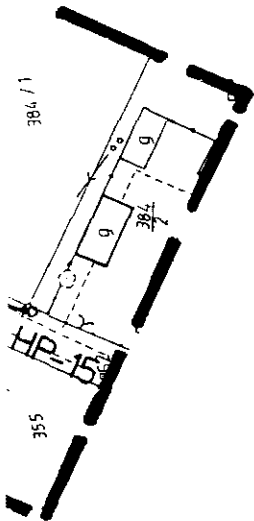
mgr inż. Waldemar Gąsiewiczski
specjalista w dziedzinie sanitarii
w zakresie sieci i urządzeń sanitarnych
Nr 424/26 I.S.UM.7/00



ZENIA:

- Proj. wodociąg główny rozprowadzający
- Proj. przyłącze domowe /PE/
- Istn. wodociąg
- Istn. kanalizacja sanitarna
- Istn. kanalizacja deszczowa
- Istn. kabiej energetyczny
- Istn. kabel telekomunikacyjny
- hydrant p. poz. typu nadziemnego dn 80 mm
- zasuwa odcinająca koinierzowa PN10 mm /średnica nom. Dn = średnicy rurociągu/
- rura osłonowa dwudzielna PCV f-my Arot, dn110 mm, L = 2.0 m

5/5/5



| | | | |
|--|------------------------------|---|---------------|
| Jednostka projektowa | | USLUGI PROJEKTOWE | |
| WALDEMAR GASLEWSKI UL. WYPUSTY 19, 16-300 AUGUSTÓW | | | |
| Ciepłota | | Wodociąg grupowy z przyłączami domowymi we wsiach: Czepiele, Patczówka, Czupryłowo za spłinką w Kuznicy | |
| Rysunek | PLAN SIĘCI WODOCIĄGOWEJ NR 6 | SKALA | RYS 5 |
| Projektant | Inż. Waldemar Gaslewski | 1:1.000 | |
| Sprawdzająca | mgr inż. Helena Hawrus | Numer uprawnień | Data i podpis |
| | | 494/86 I SUW-7/90 | |
| | | PDL/IS/0450/01 | |
| | | UAN 7342-39/92 | |
| | | PDL/IS/0462/01 | |

KOPIA MAPY ZASADNICZEJ
skala 1:1000

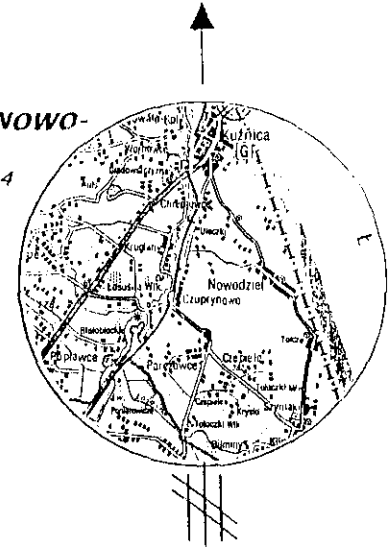
**Obiekt: KUŹNICA-KOL.KOWALE-CZUPRYNOWO-
-PARCZOWCE-CZEPIELE**

Mapa zas.nr: 236.312.011, 236.312.013, 236.3312.014

Gmina: Kuźnica
Powiat: sokólski
Woj.: podlaskie

Arkusz wtórnika 6(14)

L.k.s.rob 66/2005
Mapa aktualna na dzień 9.06.2005 r.



Wykonawca:
Podlaskie Biuro Geodezji
Sp.z o.o.
ul. E. Orzeszkowej 32
Białystok

Z up. ZARZĄDU SZKIC ORIENTACYJNY
Kostera
Andrzej Krzysztof Kostera
nr upr. zaw.13149

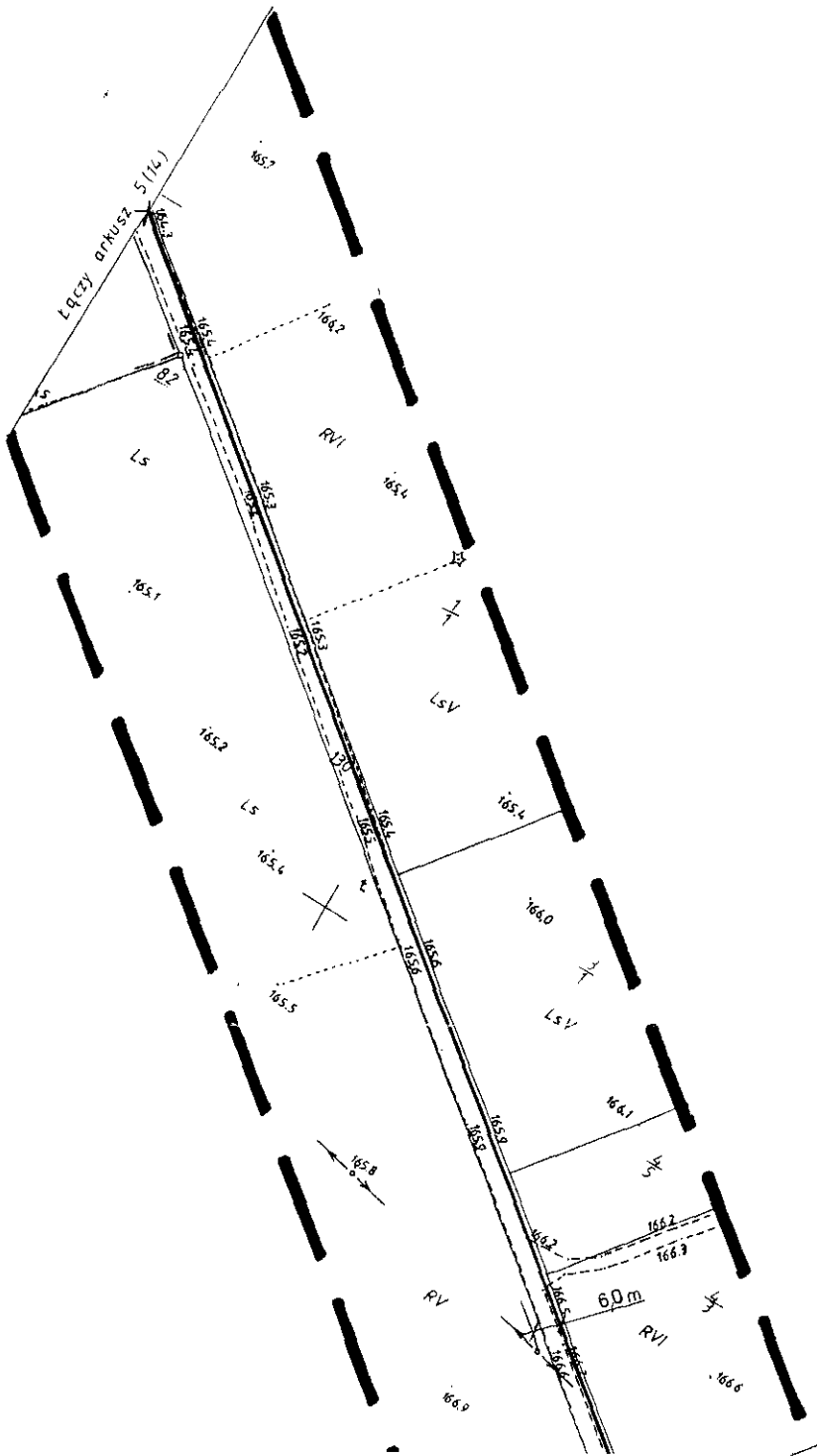
STAROSTWO POWIATOWE W SOKÓLCE

W obszarze oznaczonym linią (dokonano aktualizacji treści mapy zasadniczej).
Dokumenty potwierdzające aktualność mapy zasadniczej przyjęto do zasobu powiatowego w
dniu 14.06.2005r.i zaewidencjonowano pod.nr 1562-6/2005

NINIEJSZA MAPA MOŻE SŁUżyć DO CELÓW PROJEKTOWYCH

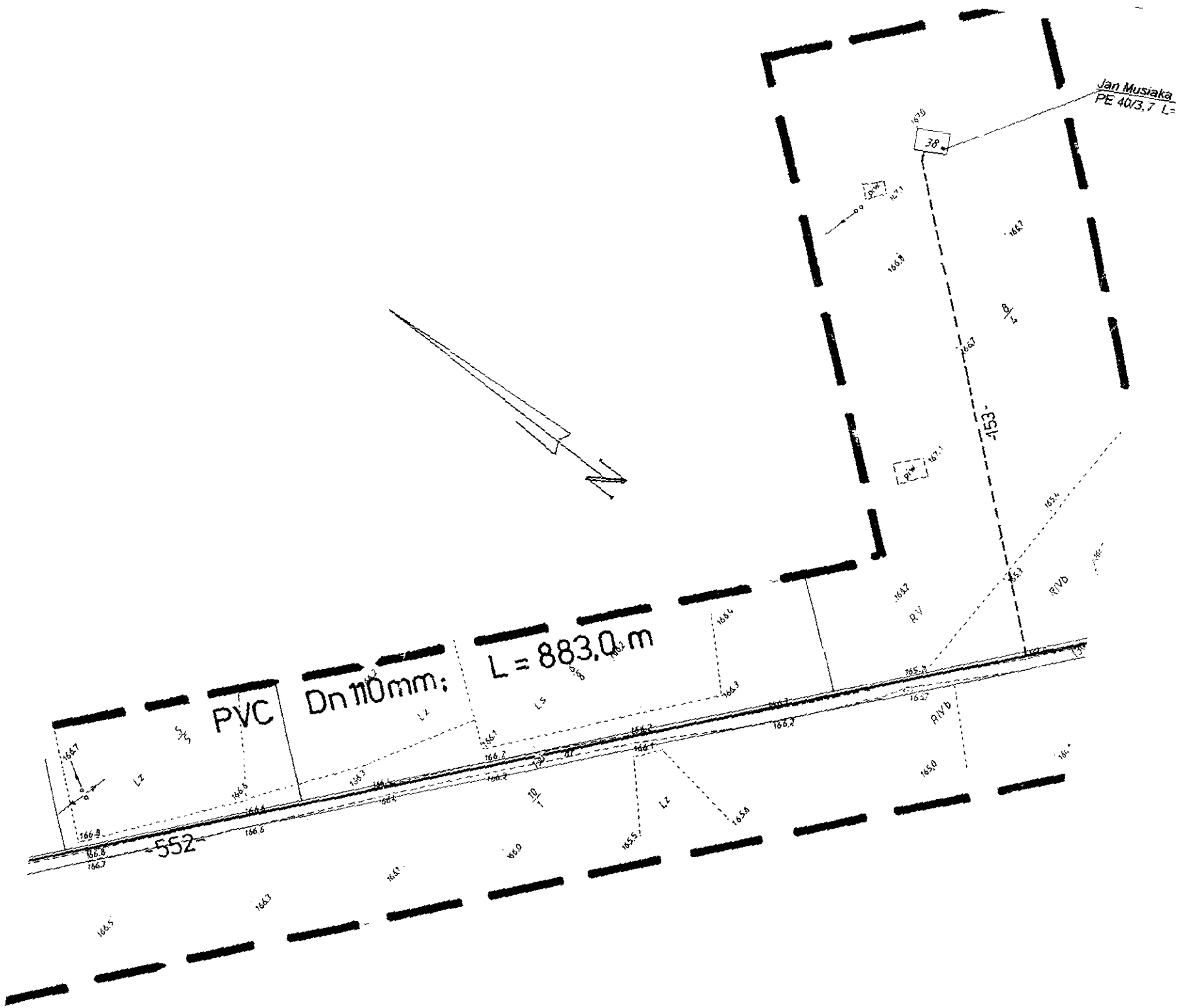
UWAGA:
Pozą wykazanymi na niniejszej mapie urządzeniami podziemnymi nie wyklucza się istnienia w terenie urządzeń podziemnych, dla których brak było informacji branżowych i nie zostały odnotowane w czasie inwentaryzacji

Z.up. Starosty
[Signature]
Inspektor

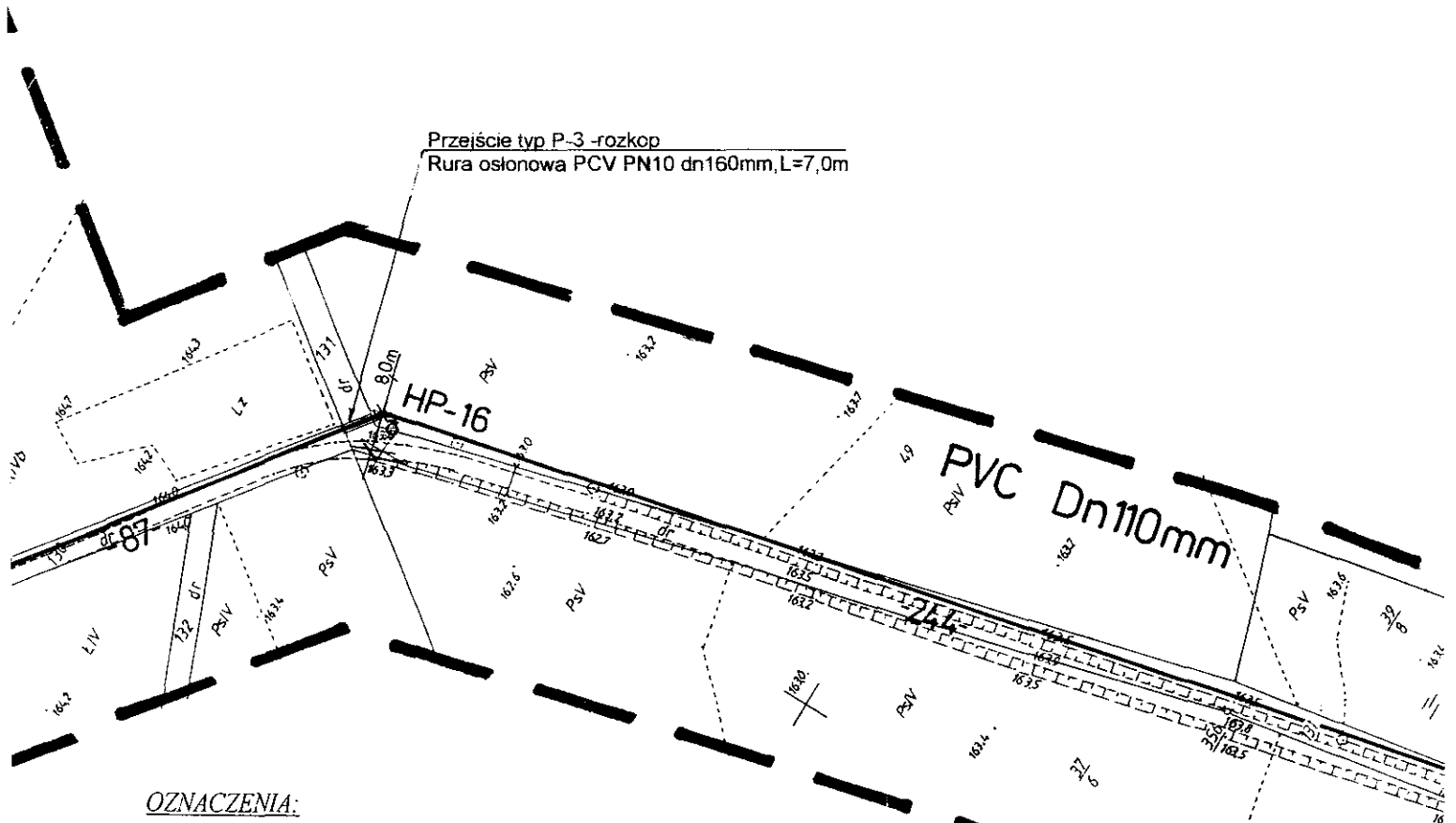


g/1/1/4

6/2/4



6/3/4



OZNACZENIA:

- PCV 110mm - Proj. wodociąg główny rozpraszający
- PE - Proj. przyłącze domowe /PE/
- wA - Istn. wodociąg
- ks - Istn. kanalizacja sanitarna
- kd - Istn. kanalizacja deszczowa
- eN - Istn. kabel energetyczny
- tA - Istn. kabel telekomunikacyjny
- HP-1,2,, - hydrant p.poz.typu nadziemnego dn 80 mm
- Z - zasuwka odcinająca kołnierzowa PN10 mm /średnica nom. Dn = średnicy rurociągu/
- "Arot" - rura osłonowa dwudzielna PCV f-my Arot, dn110 mm, L = 2.0 m

STAROSTA SOKÓLSKI
ul. Marsz. J. Piłsudskiego 8
16-100 Sokółka

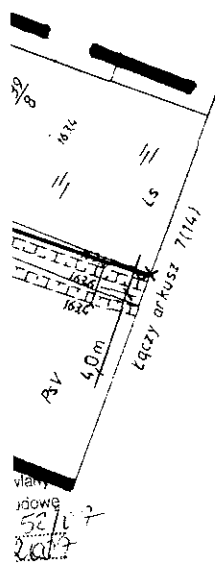
Zatwierdza projekt budowlany i udziela pozwolenia na budowę decyzją Nr **AB.43.51.52.11** z dnia **20.06.2017**

Z UL. STAROSTY

mgr inż. Waldemar Gąsiewski
Kierownik Biura Technicznego
Architektura i Budownictwo

| | |
|-------------------------|---|
| Jednostka projektowa: | USŁUGI WALDEMAR GAŚIEWSKI |
| Objekt: | Wodociąg grupowy z prz. Czepiele, Parczowice, C |
| Rysunek: | PLAN SIECI WODOCIĄGOWEJ NR |
| Projektant | |
| inż. Waldemar Gąsiewski | 4 |
| Sprawdzająca: | |
| mgr inż. Helena Hawrus | 1 |

6/4/4



OSY
1:2 k
1:2 k
1:2 k
1:2 k

mgr. Waldemar Gąsiewicz

mgr. do projektowania w branży sanitarna
w zakresie sieci instalacji sanitarnych
Nr 494/85 i SUW-7/90

| | | |
|--|--|--------------------|
| USŁUGI PROJEKTOWE GAŚIEWSKI UL. WYPUSTY 19 16-300 AUGUSTÓW | | |
| xowy z przyłączami domowymi we wsiach: Czowce, Czuprynowo ze spinką w Kuznicy | | |
| WEJ NR 6 | SKALA 1:1000 | Rys. 6 |
| iki | Numer uprawnień 494/85 i SUW-7/90 PDL 15/0450/01 | Data i podpis: |
| | UAN 7342-39/92 PDL 5/0462/01 | |

7/14

KOPIA MAPY ZASADNICZEJ skala 1:1000

**Obiekt: KUŹNICA-KOL.KOWALE-CZUPRYNOWO-
-PARCZOWCE-CZEPIELE**

Mapa zas.nr: 236.312.061, 236.312.062

Gmina: Kuźnica

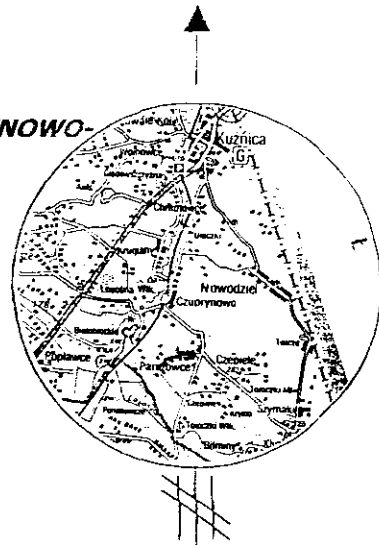
Powiat: sokólski

Woj.: podlaskie

Arkusz wtórnika 7(14)

L.k.s.rob 66/2005

Mapa aktualna na dzień 9.06.2005 r.



Wykonawca:
Podlaskie Biuro Geodezji
Sp.z o.o.
ul. E. Orzeszkowej 32
Białystok

Z up. ZARZĄDU SZKIC ORIENTACYJNY
[Signature]
Andrzej Krzysztof Kostera
nr upr.zaw.13149

STAROSTWO POWIATOWE W SOKÓLCE

W obszarze oznaczonym linią dokonano aktualizacji treści mapy zasadniczej.
Dokumenty potwierdzające aktualność mapy zasadniczej przyjęto do zasobu powiatowego w dniu 14.06.2005r. i zaewidencjonowano pod.nr 1562-6/2005

NINIEJSZA MAPA MOŻE SŁUŻYĆ DO CELÓW PROJEKTOWYCH

UWAGA:

Poza wskazanymi na niniejszej mapie urządzeniami podziemnymi nie wyklucza się istnienia w terenie urządzeń podziemnych, dla których brak było informacji planowych i nie zostały odnalezione w czasie inwentaryzacji.

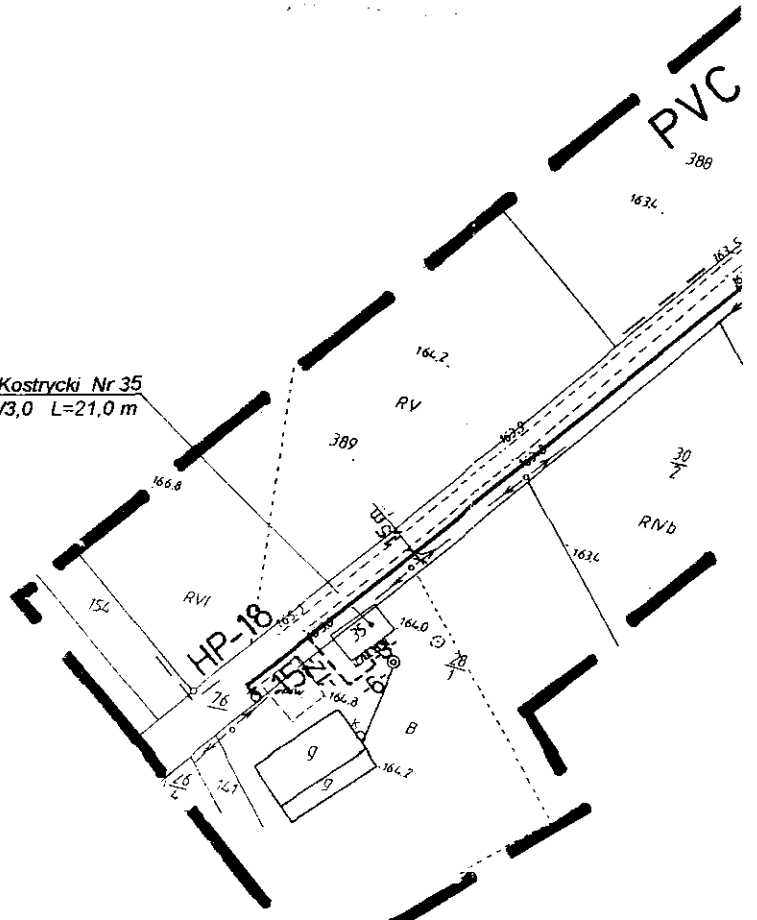
Wykaz pkt. osnowy III klasy:

- 1158, 1159

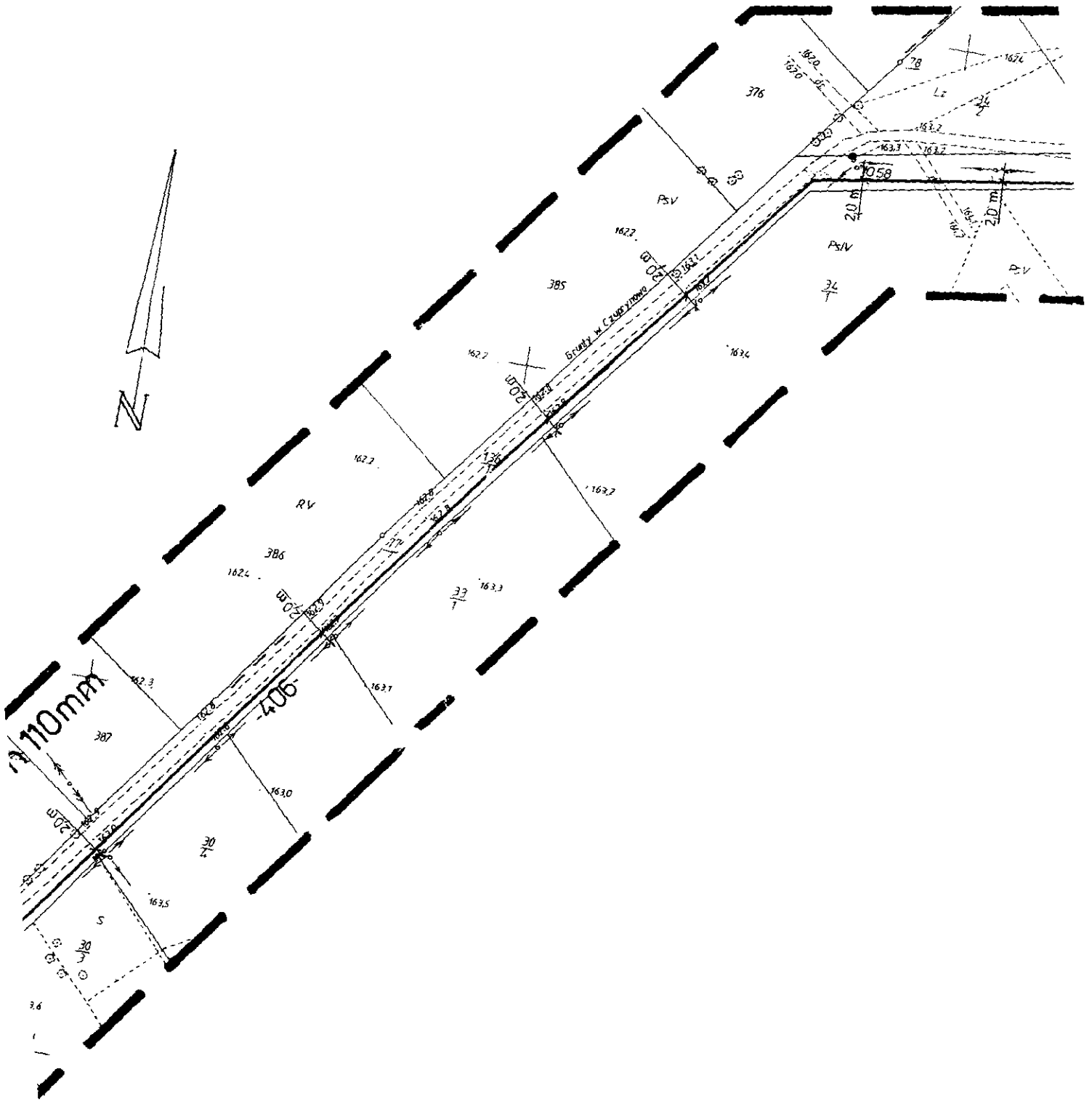
Z.up. Starosty

[Signature]
Inspektor

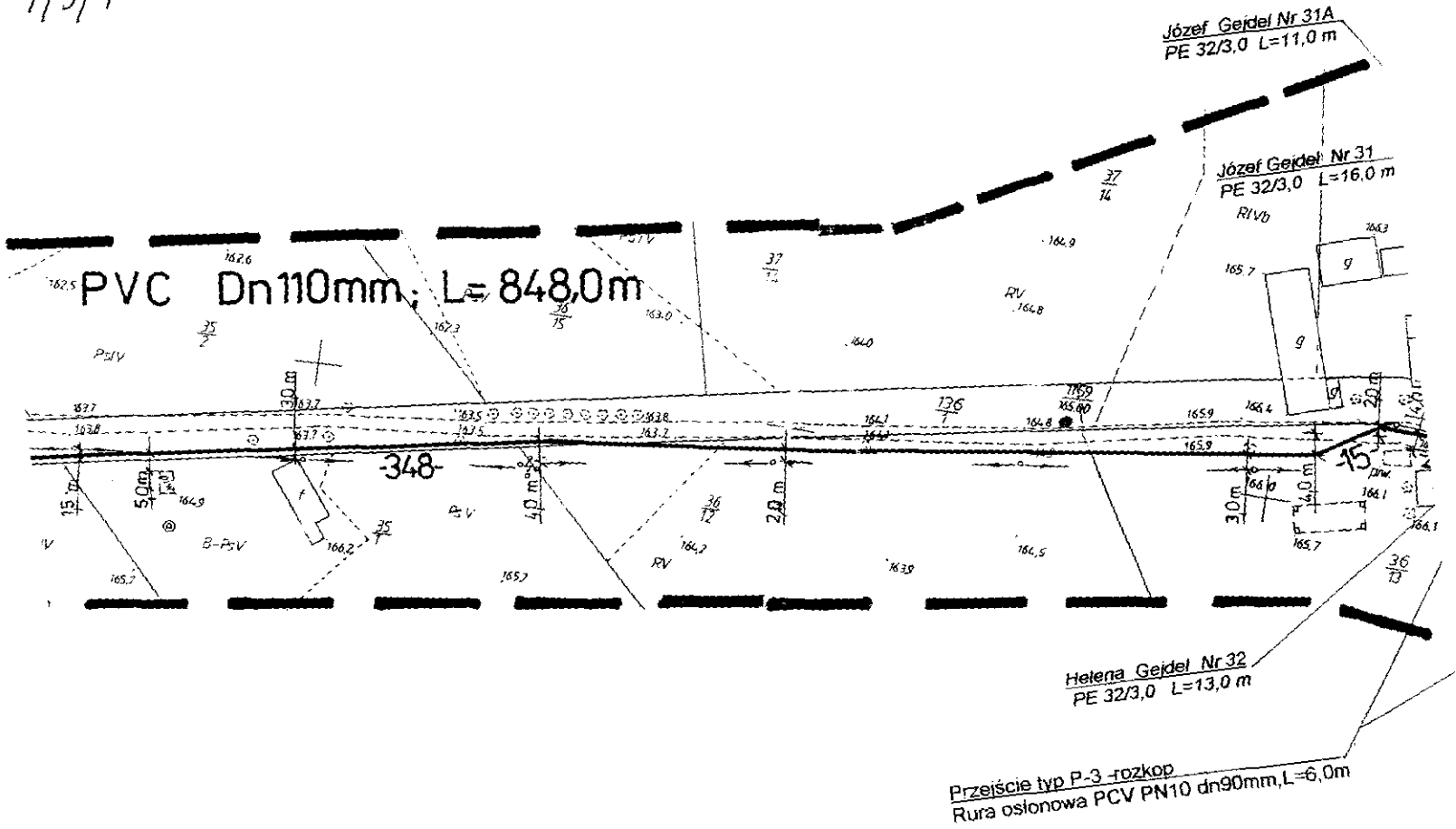
Jerzy Kostrycki Nr 35
PE 32/3,0 L=21,0 m



7/2/4



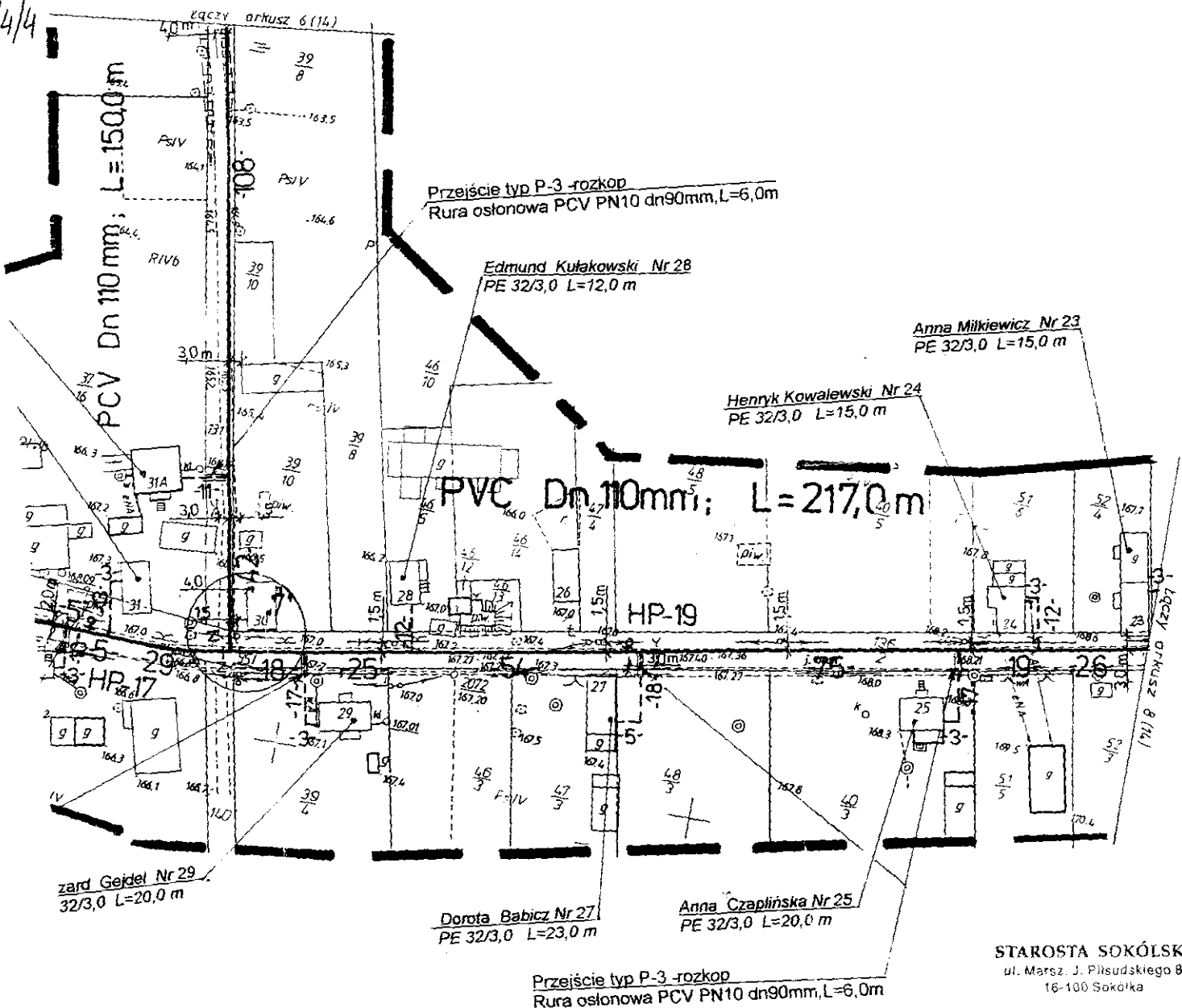
7/3/4



OZNAC.

- PCV 110mm
- PE
- WA
- ks
- kd
- ch
- DA
- HP-1,2,
- Z
- "Arot"

7/4/4



STAROSTA SOKÓLSKI
ul. Marsz. J. Piłsudskiego 8
16-100 Sokółka

Zawierdza projekt budowlany
i udziela pozwolenia na budowe
decyzja Nr 4351/2007
z dnia 24.04.2007

z ul. STANISŁAWY
mgr inż. Waldemar Gąsiewski
kierownik biurowca
ul. Włocławek 11, 16-100 Sokółka

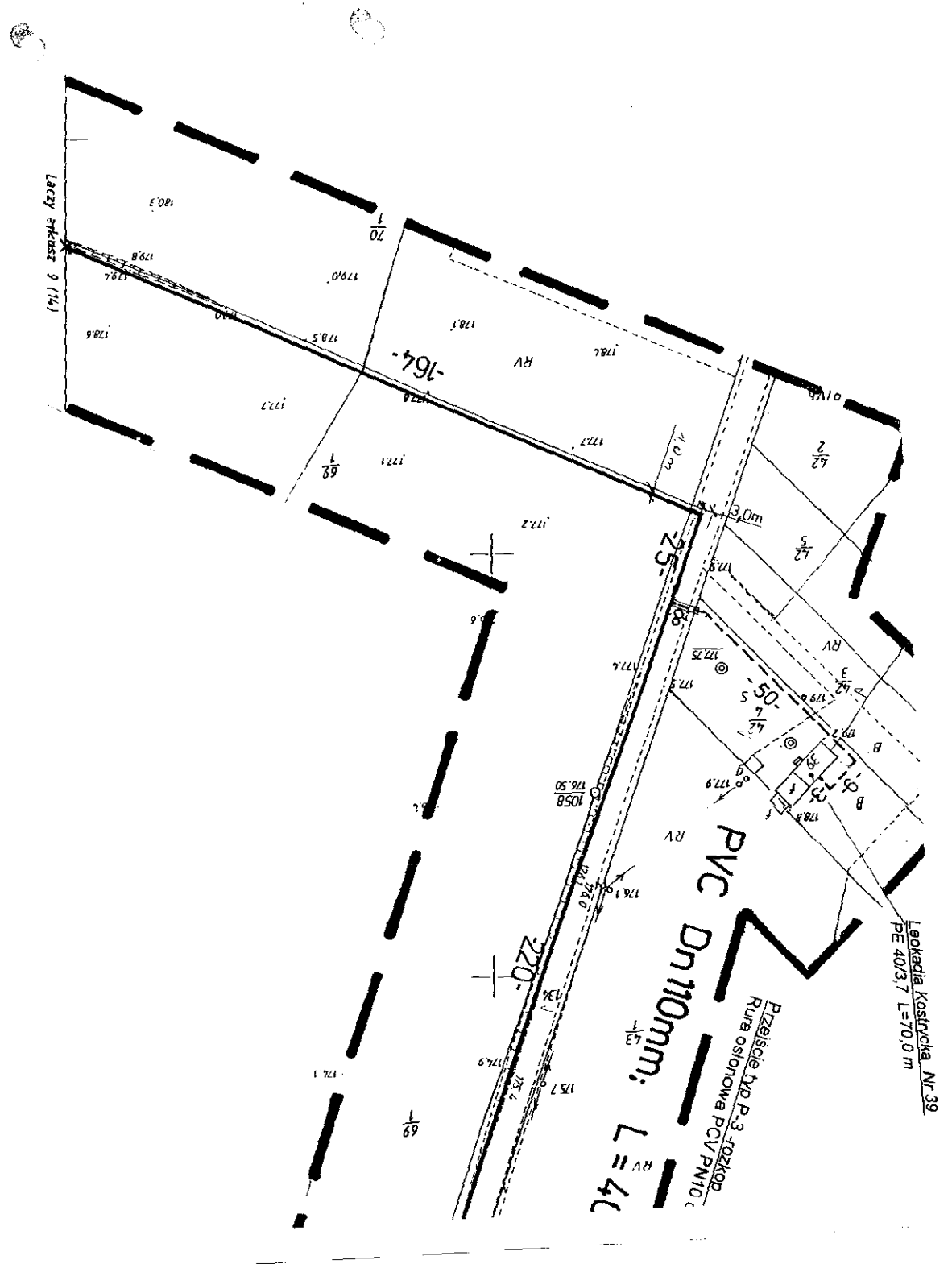
VIA:

- Proj. wodociąg główny rozprzewadający
- Proj. przyłącze domowe /PE/
- Istn. wodociąg
- Istn. kanalizacja sanitarna
- Istn. kanalizacja deszczowa
- Istn. kabel energetyczny
- Istn. kabel telekomunikacyjny
- hydrant p.poz. typu nadziemnego dn 80 mm
- zasawa odcinająca kotłownicza PN10 mm
- /średnica nom. Dn = średnicy rurociągu/
- rura osłonowa dwudzielna PCV f-my Arot,
- dn110 mm. L = 2.0 m

inż. Waldemar Gąsiewski
upr. do projektowania w branży sanitarny
w zakresie sieci i instalacji sanitarnych
Nr 4942/2004-2007

| | | | |
|---|------------------------------|-------------------------------------|----------------|
| Jednostka projektowa | | USŁUGI PROJEKTOWE | |
| WALDEMAR GAŚIEWSKI UL WYPUSTY 19, 16-300 AUGUSTÓW | | | |
| Obiekt: Wodociąg grupowy z przyłączami domowymi we wsiach: Czaplele, Partzowca, Czuprynowo ze spłinką w Kuźnicy | | | |
| Rysunek: | PLAN SIECI WODOCIĄGOWEJ NR 7 | SKALA: 1:1000 | Rys. 7 |
| Projektant: | inż. Waldemar Gąsiewski | Number uprawnień: 494/86 i SUW-7190 | Data i podpis: |
| Sprawdzająca: | mgr inż. Helena Hawrus | PDU/S/0450/01 | |
| | | UAM 7342-29/92 | |
| | | POLSKA 0462/01 | |

8/1/6



Skala 1:1000

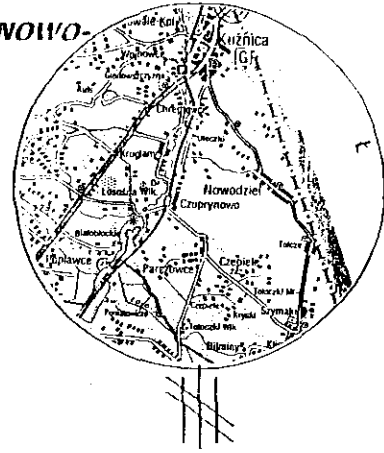
**Obiekt: KUŹNICA-KOL.KOWALE-CZUPRYNOWO-
-PARCZOWCE-CZEPIELE**

Mapa zas.nr: 236.312.014, 236.312.062

Gmina: Kuźnica
Powiat: sokólski
Woj.: podlaskie

Arkusz wtórnika 8(14)

L.ks.roh 66/2005
Mapa aktualna na dzień 9.06.2005 r.



Wykonawca:
Podlaskie Biuro Geodezji
Sp.z o.o.
ul. E. Orzeszkowej 32
Białystok

Z up. ZARZĄDU SZKIC ORIENTACYJNY
[Signature]
Andrzej Krzysztof Kostera
nr upr.zaw.13149

STAROSTWO POWIATOWE W SOKÓŁCE

W obszarze oznaczonym linią dokonano aktualizacji treści mapy zasadniczej.
Dokumenty potwierdzające aktualność mapy zasadniczej przyjęto do zasobu powiatowego w
dniu 14.06.2005r. i zaewidencjonowano pod.nr 1562-6/2005

NINIEJSZA MAPA MOŻE SŁUżyć DO CELÓW PROJEKTOWYCH

UWAGA:

Ponieważ wykazany na niniejszej mapie urządzeniowy podziemny nie wyklucza się istnienia w terenie urządzeń podziemnych, dla których brak było informacji branżowych i nie zostały odnalezione w czasie inwentaryzacji.

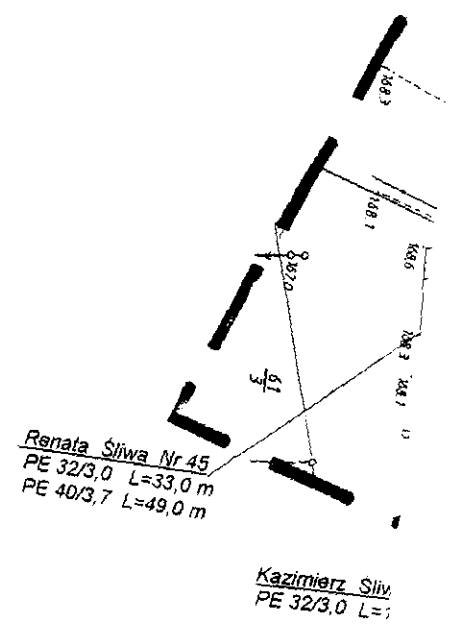
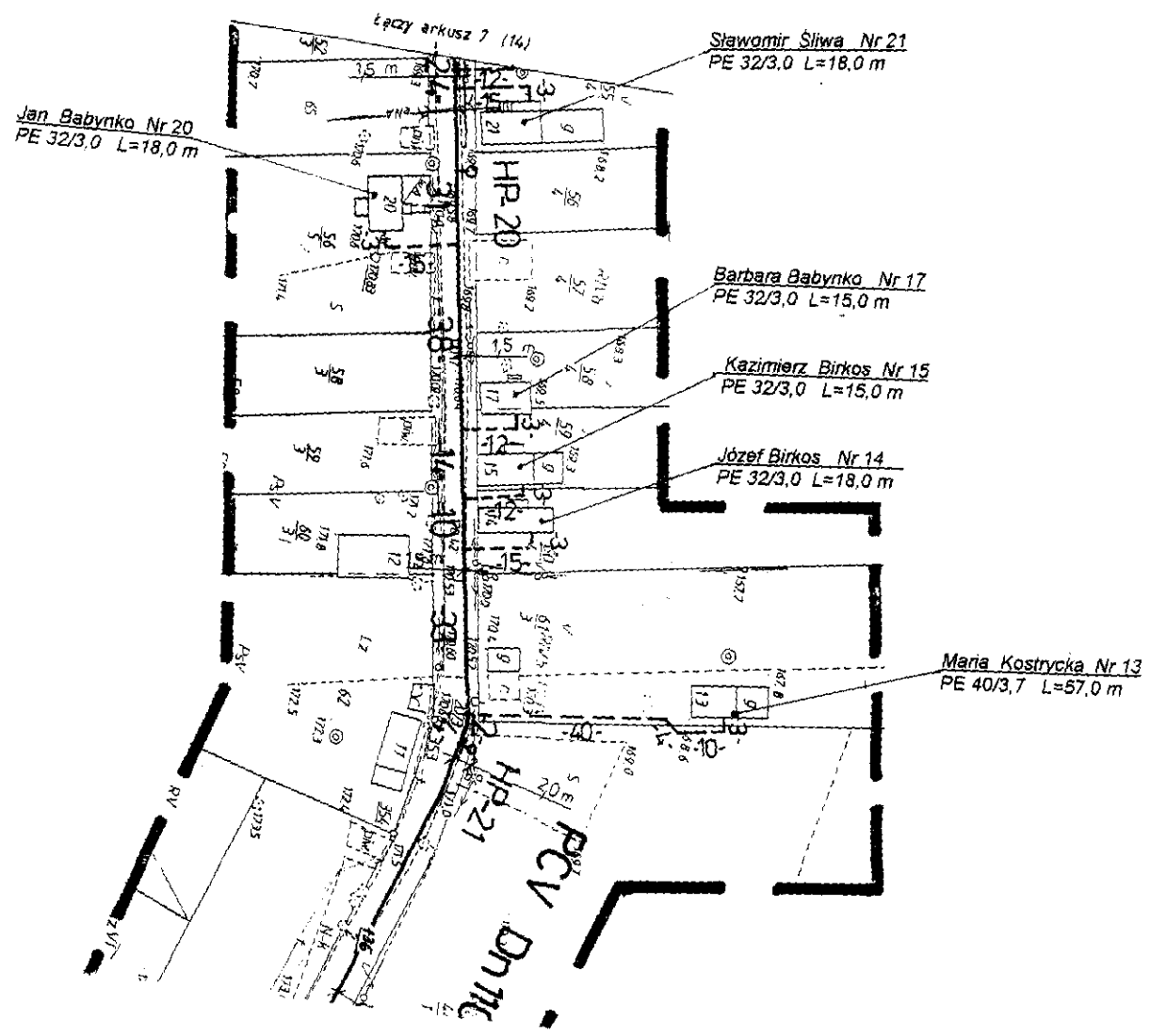
Z up. Starosty
[Signature]
Inspektor

Wykaz punktów osnowy III klasy:

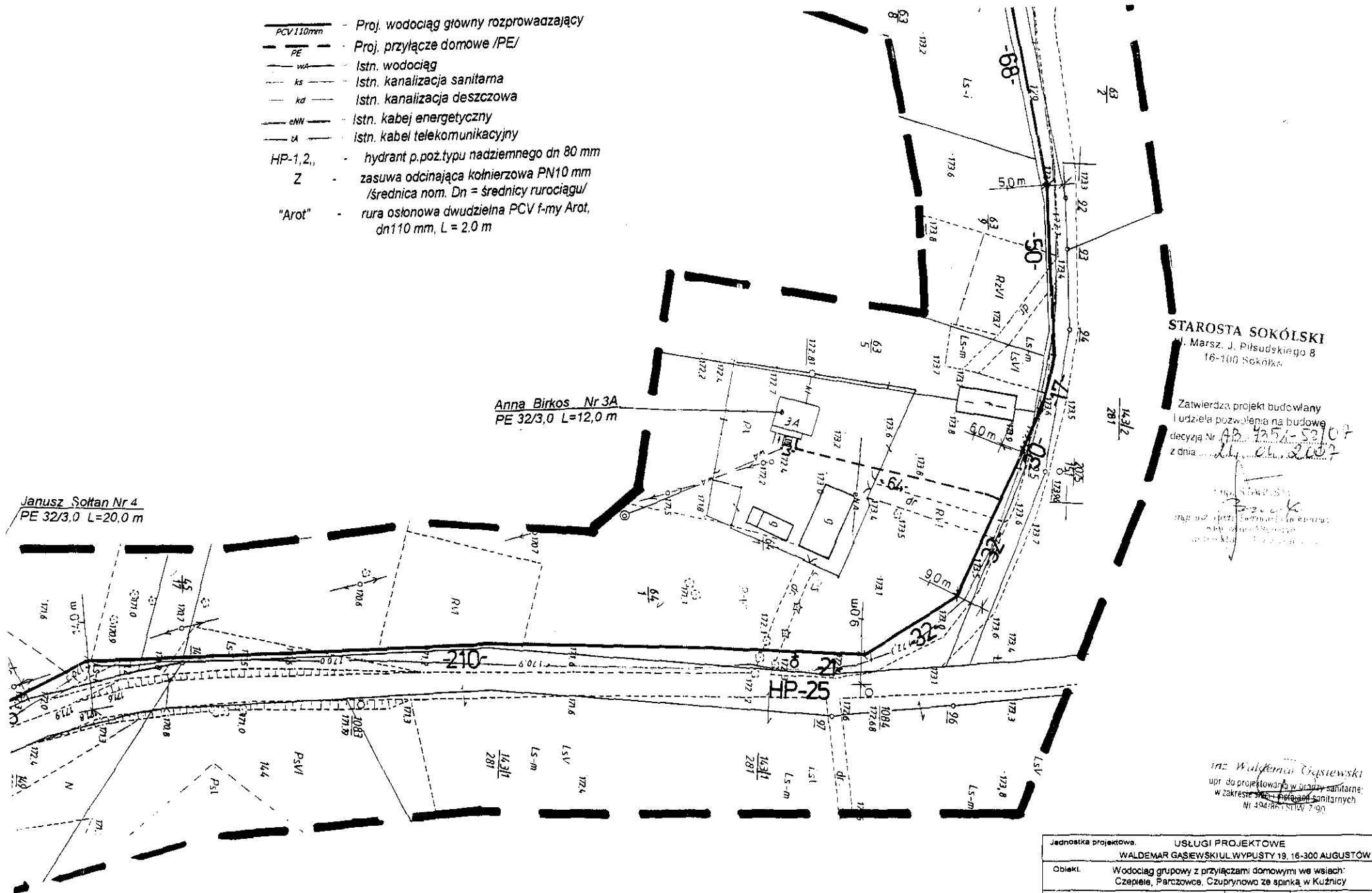
1058 , 1081 , 1082 , 1083 , 1084

8/2/6

9/4/8



- PCV110mm - Proj. wodociąg główny rozprzewadzający
- PE - Proj. przyłącze domowe /PE/
- wa - Istn. wodociąg
- ks - Istn. kanalizacja sanitarna
- kd - Istn. kanalizacja deszczowa
- eNN - Istn. kabel energetyczny
- ka - Istn. kabel telekomunikacyjny
- HP-1,2,, - hydrant p.poż.typu nadziemnego dn 80 mm
- Z - zasuwka odcinająca koinierzowa PN10 mm /średnica nom. Dn = średnicy rurociągu/
- "Arot" - rura osłonowa dwudzielna PCV f-my Arot, dn110 mm, L = 2.0 m



STAROSTA SOKÓLSKI
ul. Marsz. J. Piłsudskiego 8
16-100 Sokółka

Zatwierdza projekt budowlany
i udziela pozwolenia na budowę
decyzją Nr AB.4251-S2107
z dnia 21.06.2007

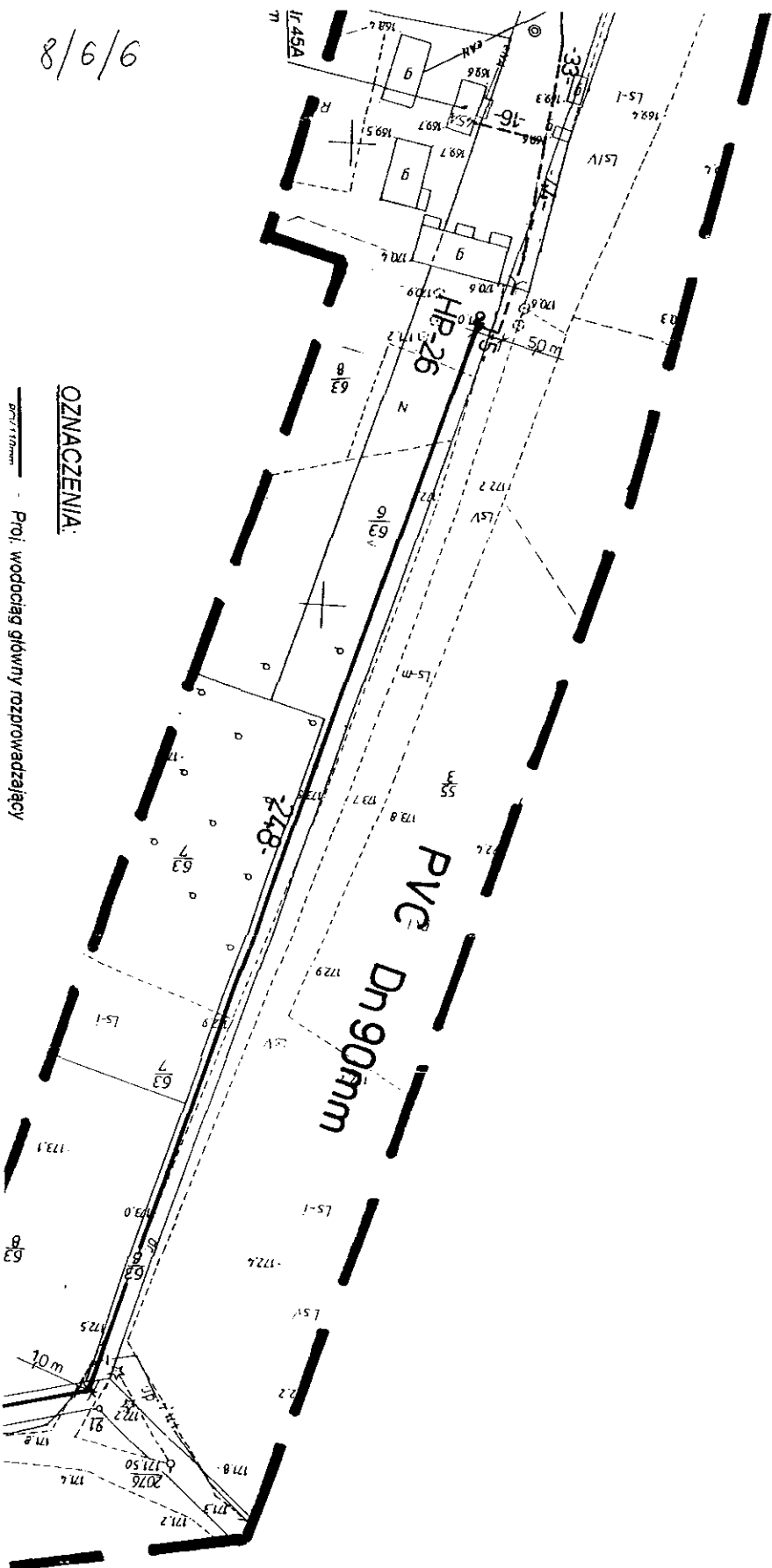
[Signature]
mgr inż. Waldemar GaśIEWSKI
ul. ...
16-100 Sokółka

inż. Waldemar GaśIEWSKI
upr. do projektowania w branży sanitarnej
w zakresie projektowania i wykonania instalacji sanitarnych
Nr 494/RK/TS/10/07-7/90

| | | | |
|--|--|--|--|
| Jednostka projektowa: USŁUGI PROJEKTOWE | | WALDEMAR GAŚIEWSKI WYPUSTY 19, 16-300 AUGUSTÓW | |
| Objekt: Wodociąg grupowy z przyłączami domowymi we wsiach: Czepiele, Parczowce, Czuprynowo ze spinką w Kuźnicy | | | |
| Rysunek: PLAN SIECI WODOCIĄGOWEJ NR 8 | SKALA 1:1000 | Rys. 8 | |
| Projektant: inż. Waldemar GaśIEWSKI | Numer uprawnień: 494/86 i SUW-7/90 PDL/S/0460/01 | Data i podpis: <i>[Signature]</i> | |
| Sprawdzająca: mgr inż. Helena Hawrus | UAN. 7342-39/92 PDL/S/0462/01 | <i>[Signature]</i> | |

8/5/6

8/6/6



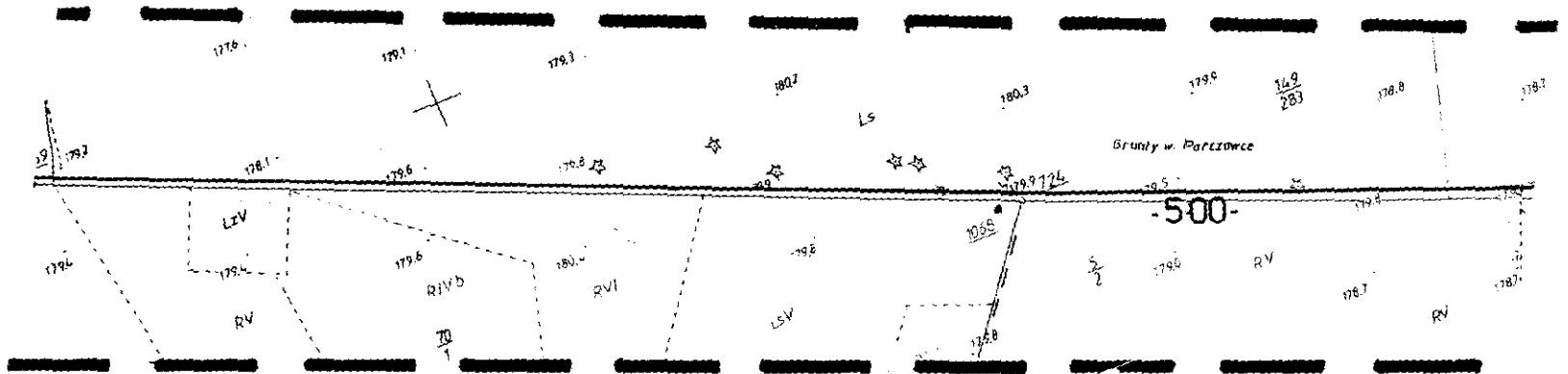
OZNACZENIA:

0m 15m - Proj. wodociąg główny rozprzewadzący

9/1/4

1/1/8
1/1/5
1/1/6

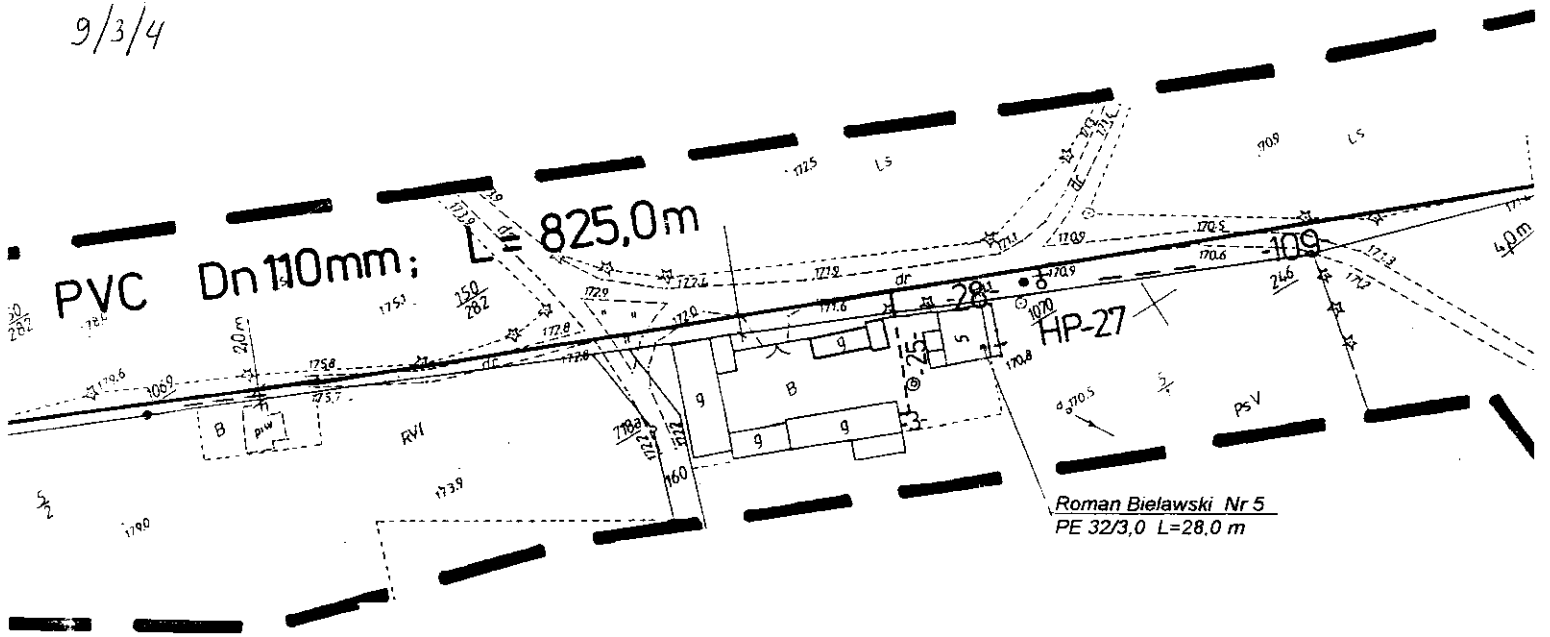
9/2/4



OZNI

- PCVTS
- PE
- W
- Ka
- Ka
- OHV
- SA
- HP-1.
- Z
- "Arot

9/3/4



ENIA:

- Proj. wodociąg główny rozprowadzający
- Proj. przyłącze domowe /PE/
- Istn. wodociąg
- Istn. kanalizacja sanitarna
- Istn. kanalizacja deszczowa
- Istn. kabel energetyczny
- Istn. kabel telekomunikacyjny
- hydrant p.poz.typu nadziemnego dn 80 mm
- zasawa odcinająca kołnierzowa PN10 mm
- /średnica nom. Dn = średnicy rurociągu/
- rura osłonowa dwudzielna PCV f-my Arot,
- dn110 mm, L = 2.0 m

KOPIA MAPY ZASADNICZEJ
skala 1:1000

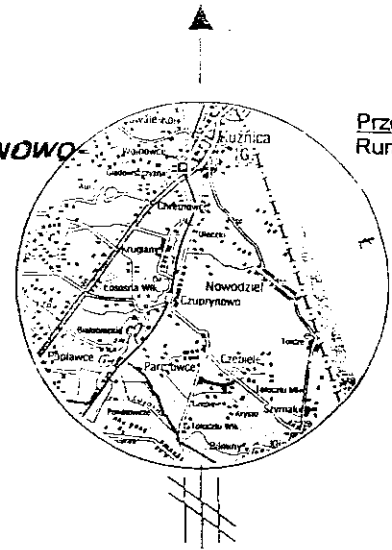
**Obiekt: KUŹNICA-KOL.KOWALE-CZUPRYNOWO-
-PARCZOWCE-CZEPIELE**

Mapa zas.nr: 236.312.071, 236.312.073

Gmina: Kuznica
Powiat: sokólski
Woj.: podlaskie

Arkusze wtórnika 9(14)

L.ks.rob 66/2005
Mapa aktualna na dzień 9.06.2005 r.



Przeście typ P-
Rura osłonowa

Wykonawca:
Podlaskie Biuro Geodezji
Sp.z o.o.
ul. E. Orzeszkowej 32
Białystok

Z up. ZARZADU
Andrzej Krzysztof Kostera
Andrzej Krzysztof Kostera
nr upr.zaw.13149

SZKIC ORIENTACYJNY

STAROSTWO POWIATOWE W SOKÓLCE

W obszarze oznaczonym linią dokonano aktualizacji treści mapy zasadniczej.
Dokumenty potwierdzające aktualność mapy zasadniczej przyjęto do zasobu powiatowego w
dniu 14.06.2005r. i zaewidencjonowano pod.nr 1562-6/2005

NINIEJSZA MAPA MOŻE SŁUŻYĆ DO CELÓW PROJEKTOWYCH

UWAGA:
Pozą wskazanymi na niniejszej mapie urządzeniami podziemnymi nie wyklucza się istnienia w terenie urządzeń podziemnych, dla których brak było informacji branżowych i nie zostały odnalezione w czasie inwentaryzacji.

Wykaz pkt osnowy III klasy:

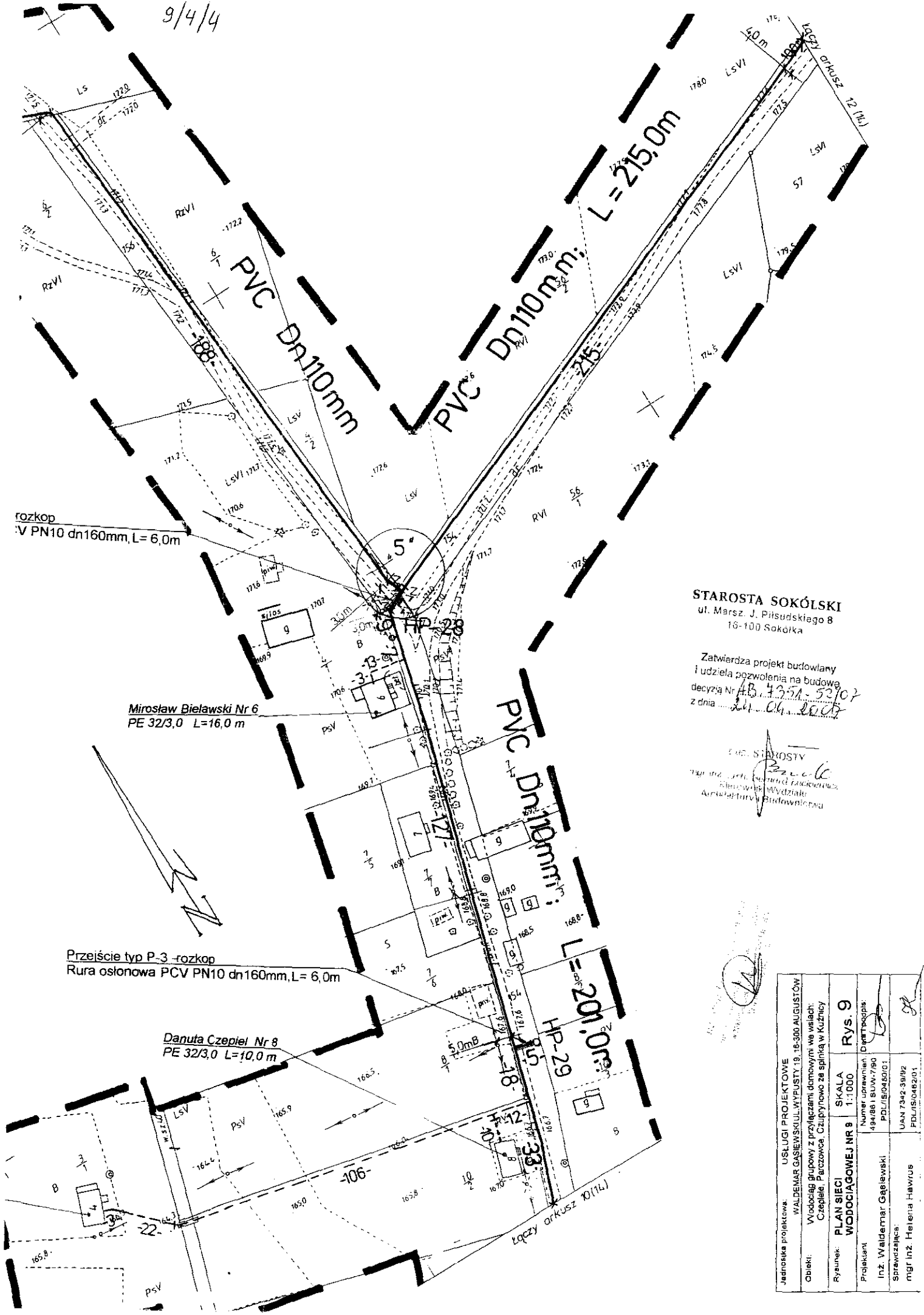
- 1059, 1068, 1069, 1070

Z.up. Starosty

Katarzyna Alfierowicz
Inspektor

Katarzyna Alfierowicz Nr 4
PE 5D/4,6 L=143,0 m

9/4/4



STAROSTA SOKÓLSKI
 ul. Marsz. J. Piłsudskiego 8
 16-100 Sokółka

Zatwierdza projekt budowlany
 i udziela pozwolenia na budowę
 decyzją Nr AB.495A.52107
 z dnia 24.04.2007

mgr inż. [Signature]
 Starosta Sokółki
 Wydział Architektury Budowlanej

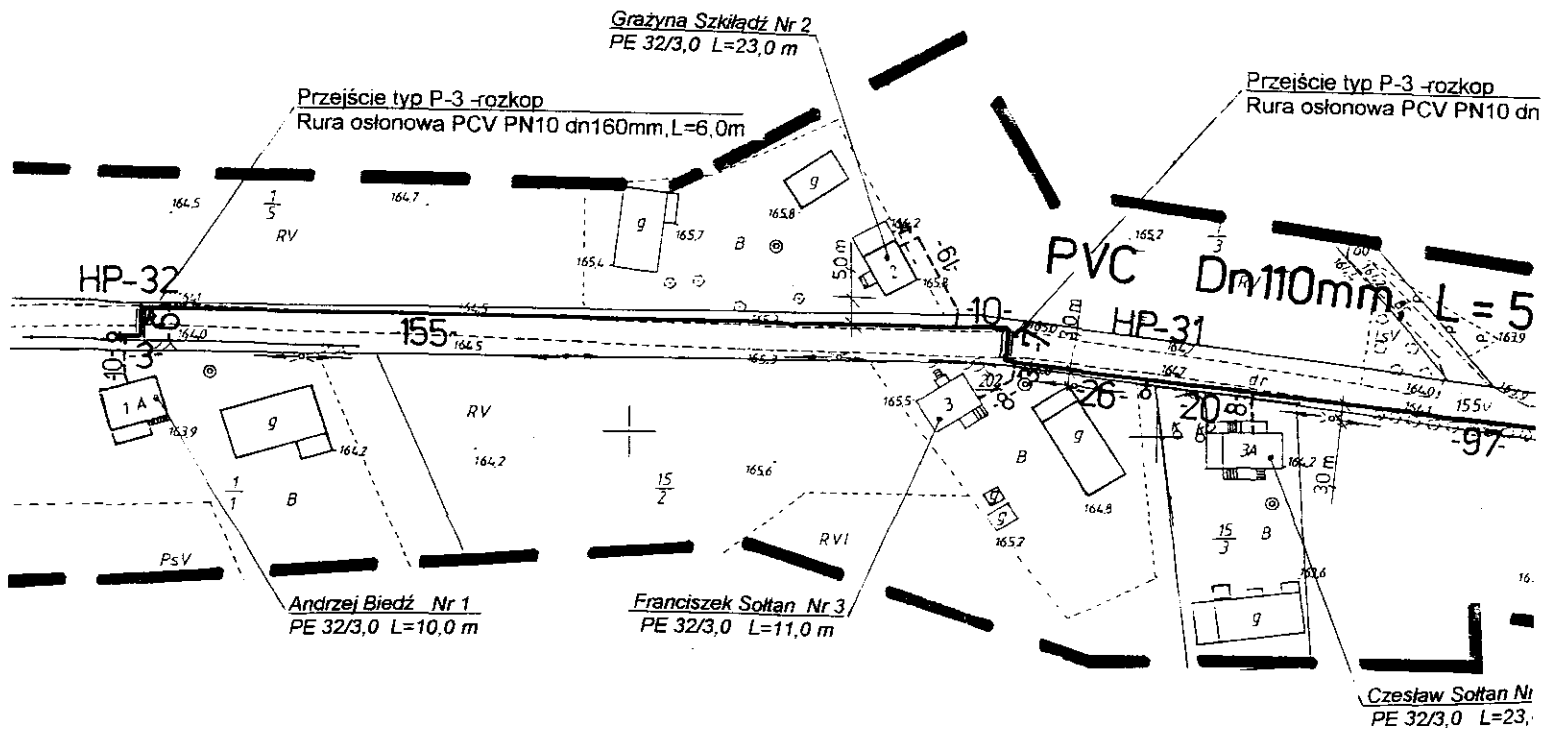
Miroslaw Bielawski Nr 6
 PE 32/3,0 L=16,0 m

Przeście typ P-3 -rozkop
 Rura osłonowa PCV PN10 dn160mm, L= 6,0m

Danuta Czepiel Nr 8
 PE 32/3,0 L=10,0 m

| | | | |
|-----------------------|---|-----------------|------------------|
| Jednostka projektowa: | USŁUGI PROJEKTOWE WALDEMAR GĄSIEWSKI WYPIUSTY 19, 16-300 AUGUSTÓW | SKALA | RYS. 9 |
| Obiekt: | Wodociąg grupowy z przyłączami domowym w wsiach: Czeplie, Parczowice, Czupynowo za spłinką w Kuznicy | 1:1000 | Dyktando |
| Rybnok: | PLAN SIECI WODOCIĄGOWEJ NR 9 | Numer uprawnień | 494/861 SUW-7/90 |
| Projektant: | Inż. Waldemar Gąsiewski | PDL/IS/04/50/01 | |
| Sprawca: | mgr inż. Helena Hawrus | UAN 7342 35/92 | |
| | | PDL/IS/04/50/01 | |

10/1/3



KOPIA MAPY ZASADNICZEJ
skala 1:1000

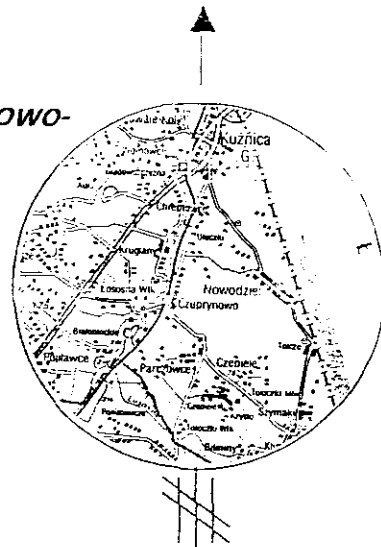
**Obiekt: KUŹNICA-KOL.KOWALE-CZUPRYNOWO-
-PARCZOWCE-CZEPIELE**

Mapa zas.nr: 236.312.121

Gmina: Kuźnica
Powiat: sokólski
Woj.: podlaskie

Arkusz wtórnika 10(14)

L.k.s.rob 66/2005
Mapa aktualna na dzień 9.06.2005 r.



Wykonawca:
Podlaskie Biuro Geodezji
Sp.z o.o.
ul. E. Orzeszkowej 32
Białystok

Z up. ZARZADU
Andrzej Krzysztof Kostera
Andrzej Krzysztof Kostera
nr upr.zaw.13149

SZKIC ORIENTACYJNY

STAROSTWO POWIATOWE W SOKÓLCE

W obszarze oznaczonym linią dokonano aktualizacji treści mapy zasadniczej.
Dokumenty potwierdzające aktualność mapy zasadniczej przyjęto do zasobu powiatowego w
dniu 14.06.2005r. i zaewidencjonowano pod.nr 1562-6/2005

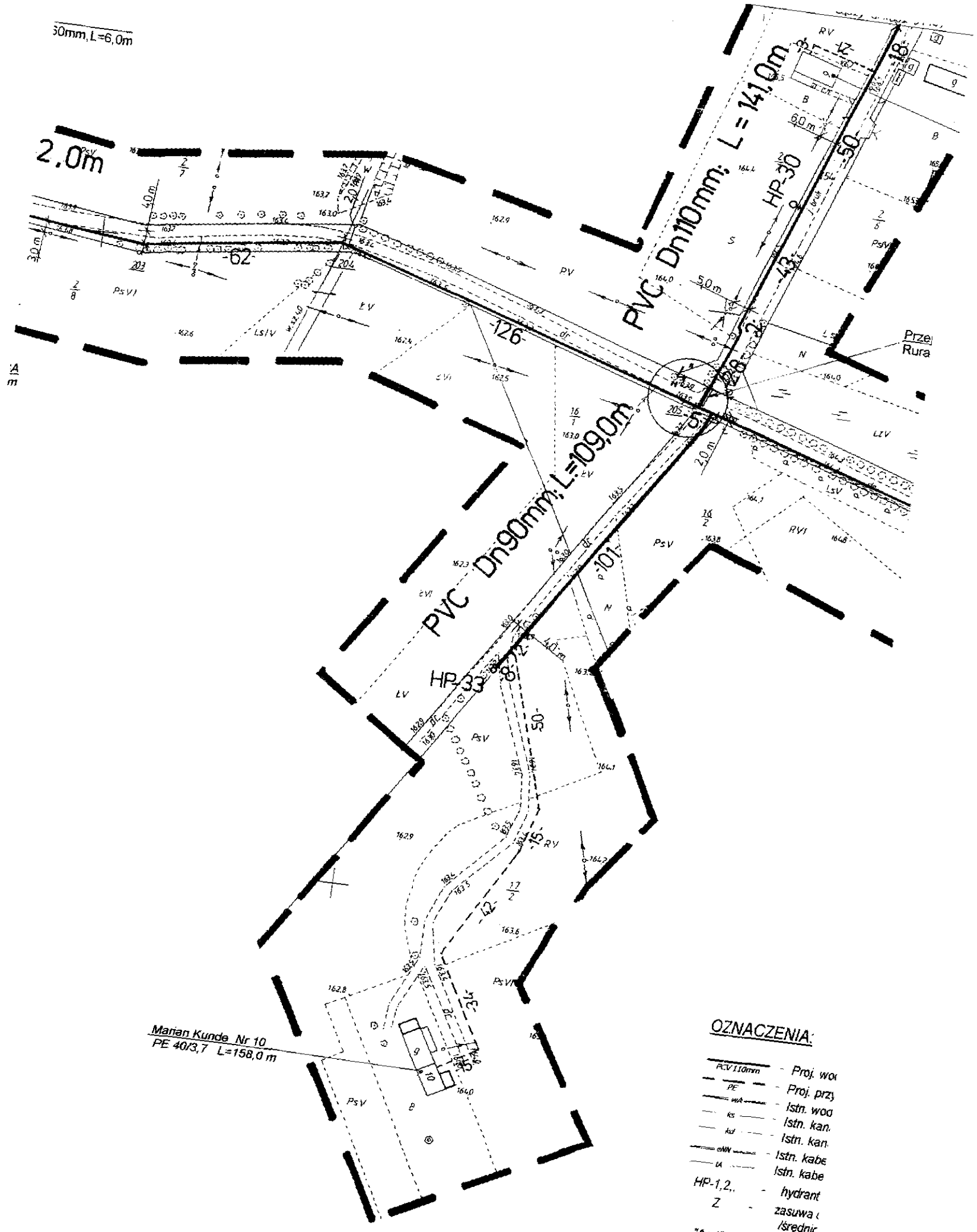
NINIEJSZA MAPA MOŻE SŁUżyć DO CELÓW PROJEKTOWYCH

UWAGA:
Ponieważ wykazanymi na niniejszej mapie urządzeniami podziemnymi nie wyczerpuje się istnienia w terenie urządzeń podziemnych, dla których brak było informacji granicznych i nie zostały one znalezione w czasie inwentaryzacji.

Z.up. Starosty
Inspektor
Inspektor

10/2/3

50mm, L=6,0m



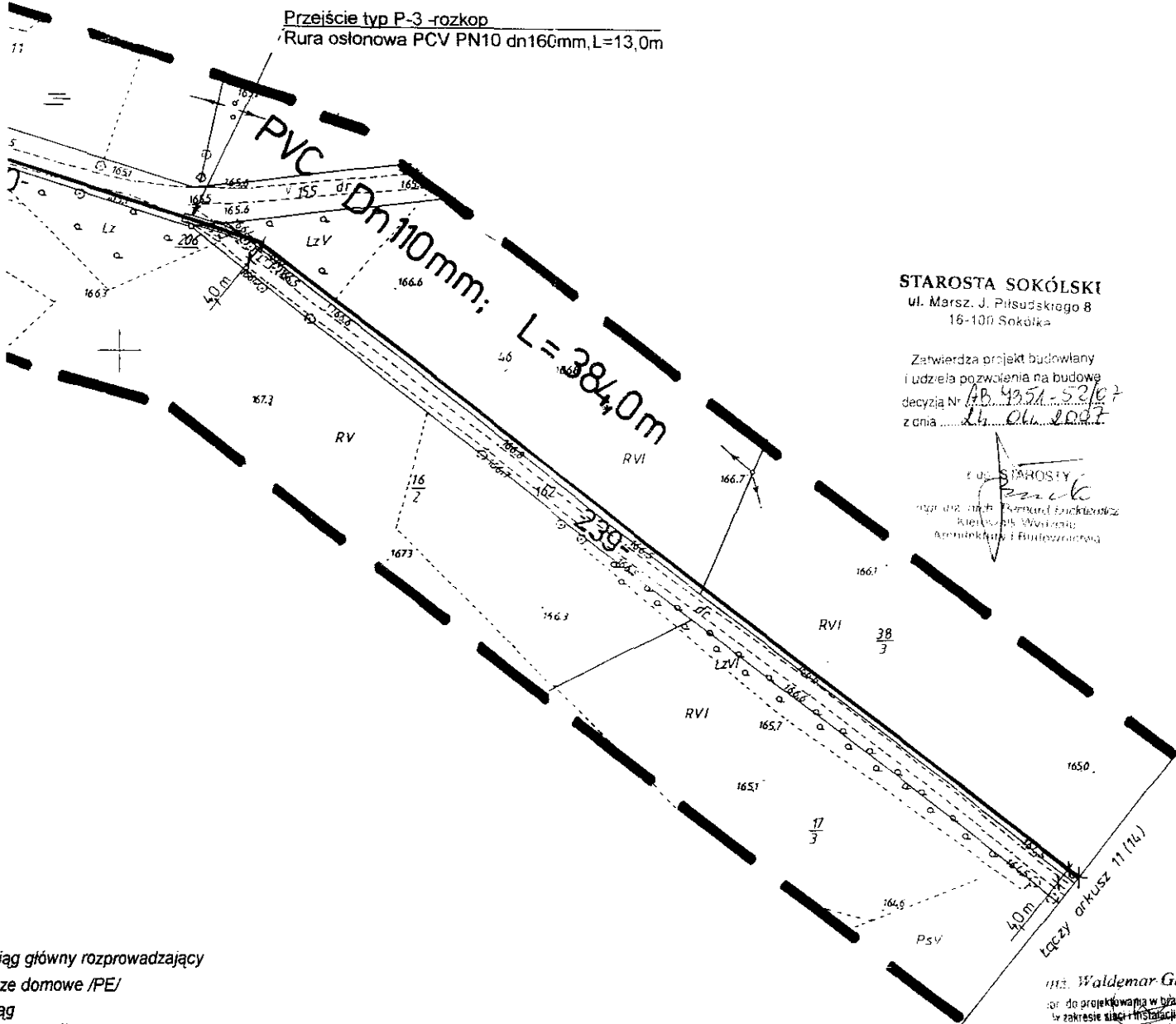
OZNACZENIA:

- PVC 110mm - Proj. wod
- PE - Proj. przy
- WA - Istn. wod
- ks - Istn. kan.
- ka - Istn. kan.
- oN - Istn. kabe
- UA - Istn. kabe
- HP-1,2, - hydrant
- Z - zasuwa (średnic
- 'Arot' - rura osł dn110

10/3/3

Andrzej Jasielczuk Nr 9
PE 32/3,0 L=24,0 m

typ P-3 -rozkop
rura osłonowa PCV PN10 dn160mm, L=8,0m



STAROSTA SOKÓLSKI
ul. Marsz. J. Piłsudskiego 8
16-100 Sokółka

Zatwierdza projekt budowlany i udziela pozwolenia na budowę
decyzją Nr AB.49.51-52/102
z dnia 14.06.2007

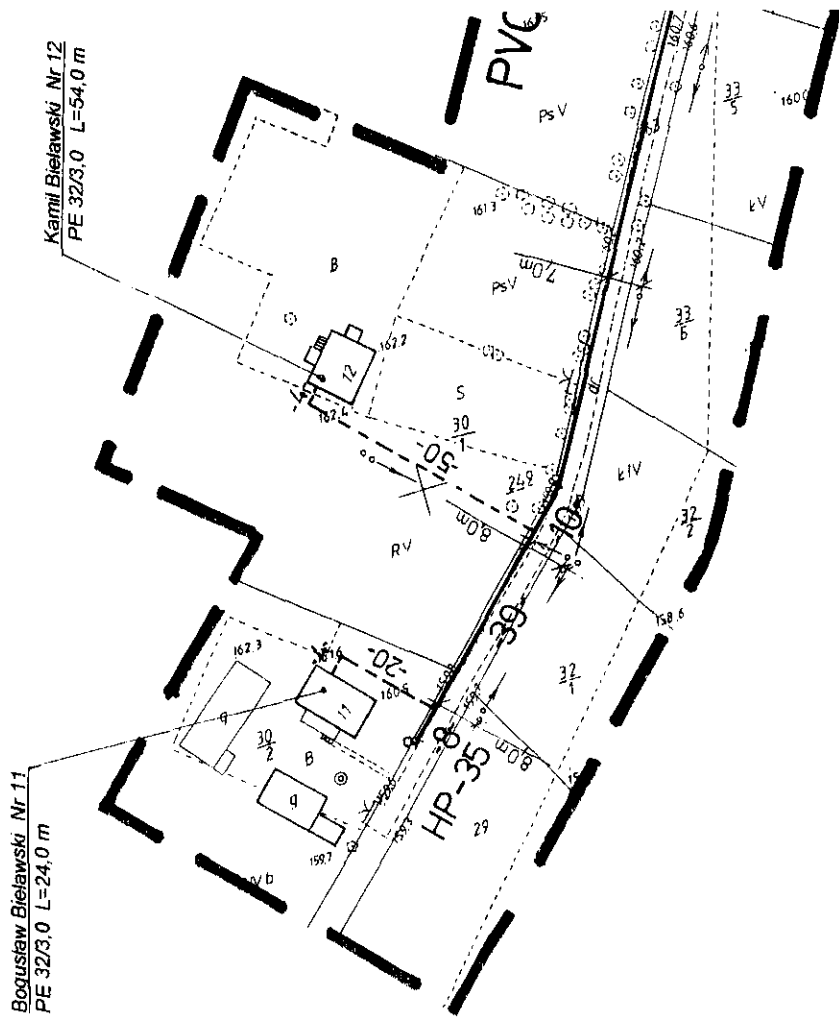
Starosta
Waldemar Gąsiewski
Urząd Starosty
ul. Marsz. J. Piłsudskiego 8
16-100 Sokółka
Biuro Inżynierskie i Budowlane

ciąg główny rozprzewadzający
ze domowe /PE/
ciąg
instalacja sanitarna
instalacja deszczowa
termometryczny
telekomunikacyjny
o typu nadziemnego dn 80 mm
instalacja kołnierzykowa PN10 mm
o m. Dn = średnicy rurociągu/
rura dwudzielna PCV f-my Arot,
n, L = 2.0 m

inż. Waldemar Gąsiewski
autor do projektowania w branży sanitarnej
w zakresie sieci i instalacji sanitarnych
Nr 494/86T SUW-7/90

| | | | |
|--|---|-------------------|--|
| Jednostka projektowa: | | USŁUGI PROJEKTOWE | |
| WALDEMAR GAŚIEWSKI UL. WYPUSTY 19, 16-300 AUGUSTÓW | | | |
| Objekt: Wodociąg grupowy z przyłączami domowymi we wsiach: Czepiele, Parczowce, Czuprynowo ze spinką w Kuźnicy | | | |
| Rysunek: PLAN SIECI WODOCIĄGOWEJ NR 10 | SKALA 1:1000 | Rys. 10 | |
| Projektant: inż. Waldemar Gąsiewski | Numer uprawnień: 494/86 i SUW-7/90 PDL/IS/0450/01 | Data i podpis: | |
| Sprawdzająca: mgr inż. Helena Hawrus | UAN.7342-39/92 PDL/IS/0402/01 | [Podpis] | |

11/1/3



Skala 1:1000

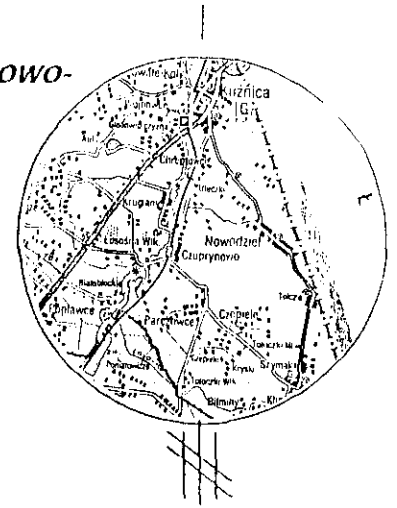
**Obiekt: KUŹNICA-KOL. KOWALE-CZUPRYNOWO-
-PARCZOWCE-CZEPIELE**

Mapa zas.nr:236.312.122, 236.312.123, 236.312.124

Gmina: Kuźnica
Powiat: sokólski
Woj.: podlaskie

Arkusz wtórnika 11(14)

L.ks.rob 66/2005
Mapa aktualna na dzień 9.06.2005 r.



Wykonawca:
Podlaskie Biuro Geodezji
Sp.z o.o.
ul. E. Orzeszkowej 32
Białystok

Z up. ZARZĄDU SZKIC ORIENTACYJNY
Koster
Andrzej Krzysztof Koster
nr upr.zaw.13149

STAROSTWO POWIATOWE W SOKÓLCE

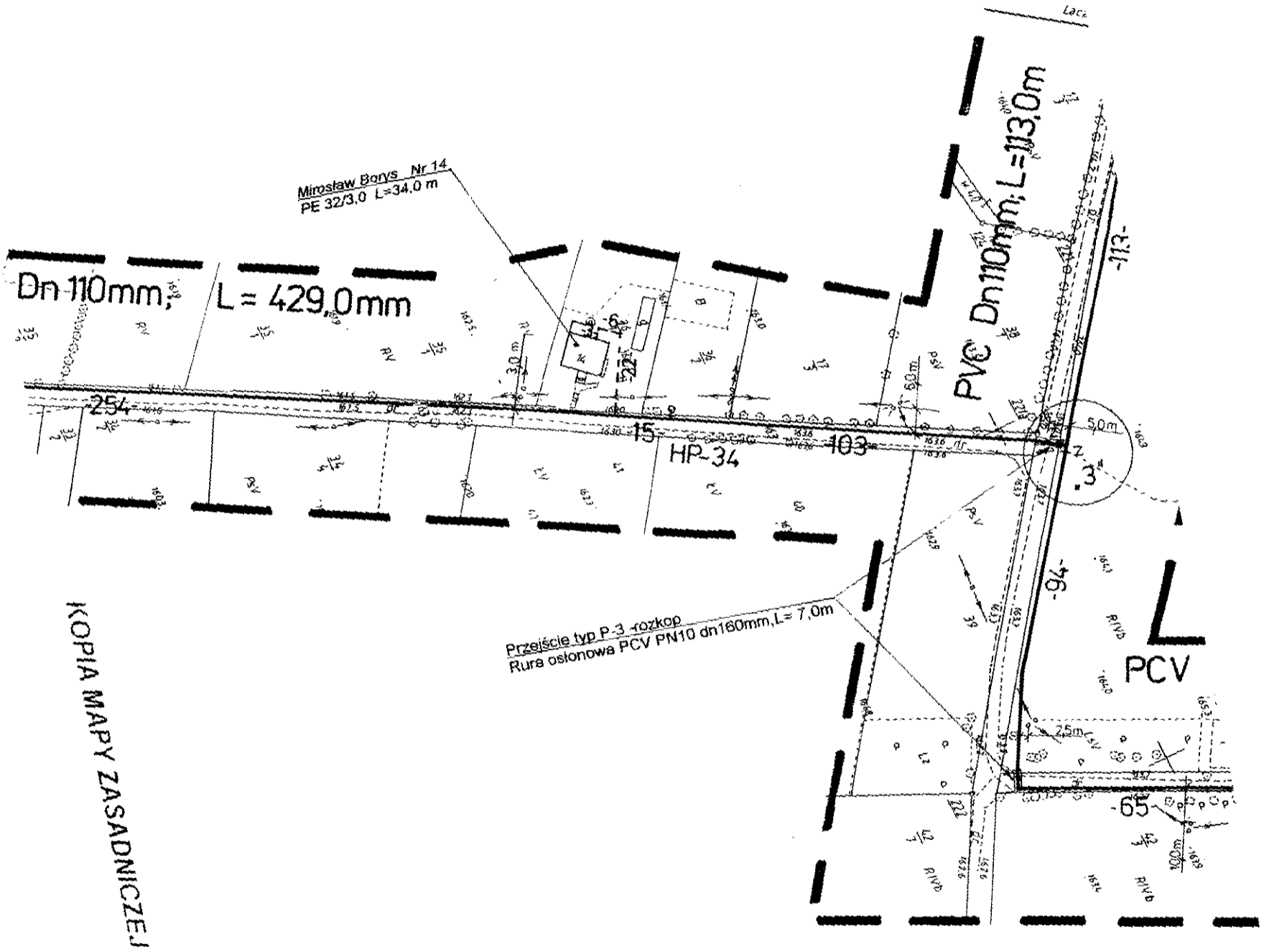
W obszarze oznaczonym linią dokonano aktualizacji treści mapy zasadniczej.
Dokumenty potwierdzające aktualność mapy zasadniczej przyjęto do zasobu powiatowego w
dniu 14.06.2005r.i zaewidencjonowano pod.nr 1562-6/2005

NINIEJSZA MAPA MOŻE SŁUżyć DO CELÓW PROJEKTOWYCH

UWAGA:
Poza wyznaczonymi na niniejszej mapie urządzeniami podziemnymi nie wyklucza się istnienia w terenie urządzeń podziemnych, dla
których brak było informacji branżowych i nie zostały odnalezione w czasie inwentaryzacji.


Z.up. Starosty
Koster
Inspektor

11/2/3



KOPIA MAPY ZASADNICZEJ

11/3/3



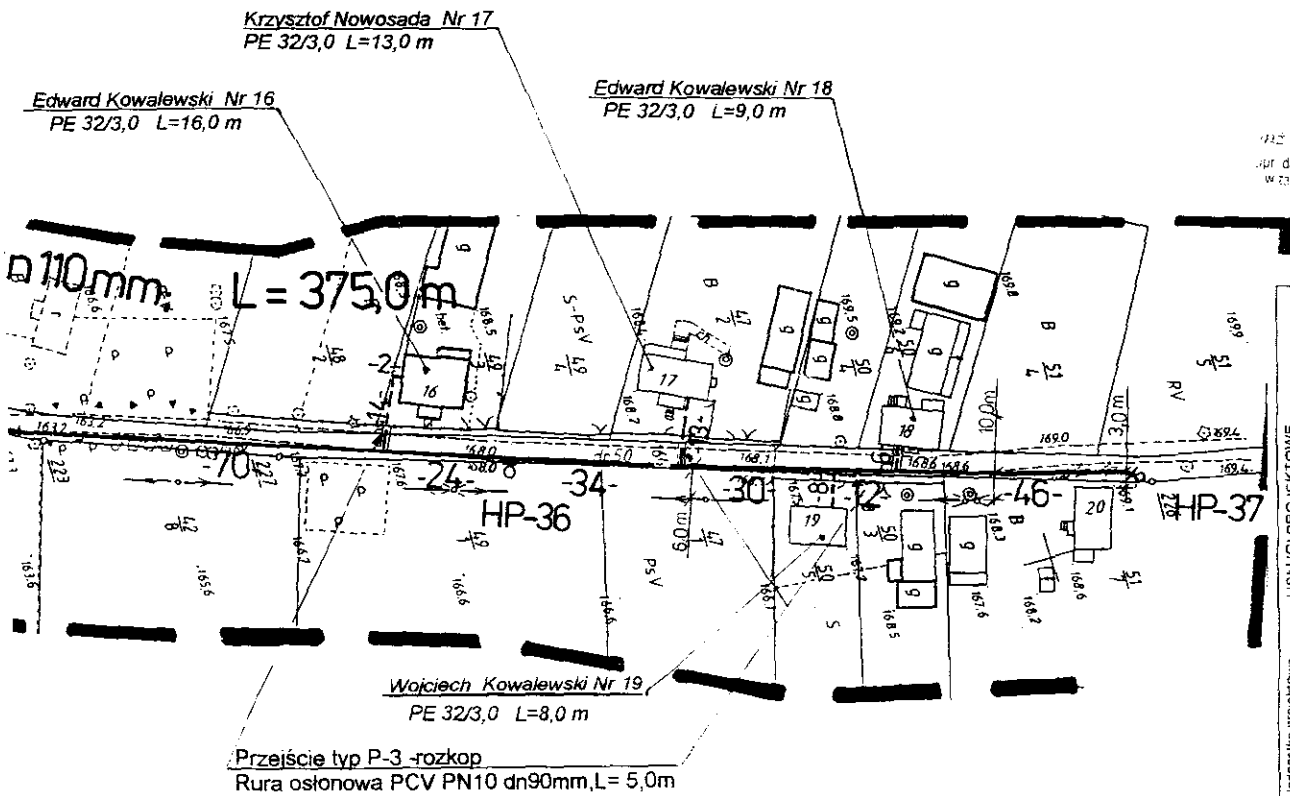
OZNACZENIA:

- PCV 110mm — Proj. wodociąg główny rozprowadzający
- PE — Proj. przyłącze domowe /PE/
- WA — Istn. wodociąg
- KS — Istn. kanalizacja sanitarna
- KD — Istn. kanalizacja deszczowa
- ENN — Istn. kabel energetyczny
- LA — Istn. kabel telekomunikacyjny
- HP-1,2,, — hydrant p.poz typu nadziemnego dn 80 mm
- Z — zasuwa odcinająca kołnierzowa PN10 mm /średnica nom. Dn = średnicy rurociągu/
- "Arot" — rura osłonowa dwudzielna PCV f-my Arot. dn110 mm, L = 2.0 m

STAROSTA SOKÓLSKI
ul. Marsz. J. Piłsudskiego 8
16-100 Sokółka

Zatwierdza projekt budowlany
i udziela pozwolenia na budowę
decyzją Nr HP 4251-52/C2
z dnia 24.04.2007

Z urz. STAROSTY
[Signature]
Krzysztof Nowosada
Miejski Inżynier Sanitarny
Architektura i Budownictwo



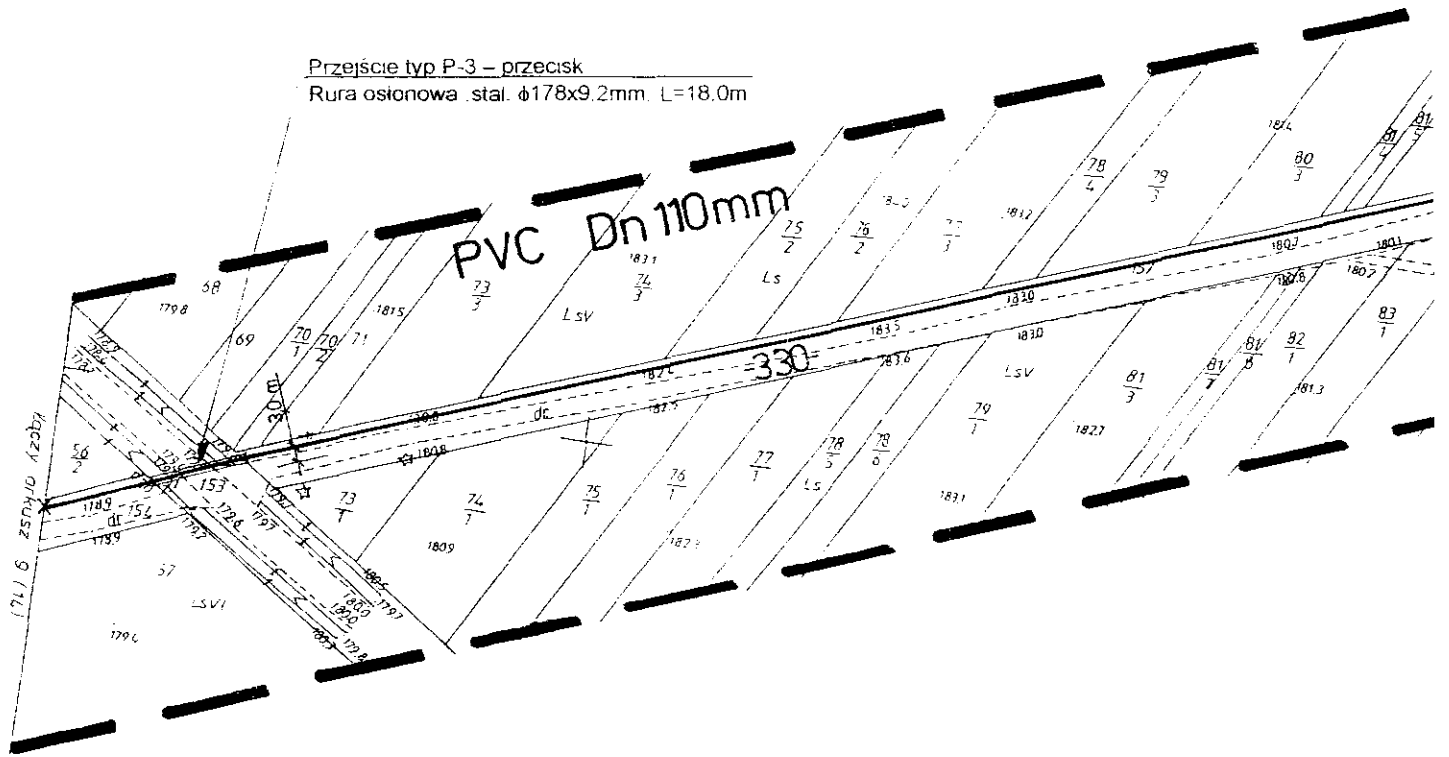
inż. Waldemar Gasiński
inż. do projektowania w branży sanitarnej
w zakresie sieci i urządzeń sanitarnych
Nr 403/RE I SUW-790

| | | | | |
|----------------------|---|------------------|---------------|---------|
| Jednostka projektowa | USLUGI PROJEKTOWE WALDEMAR GASIEWSKI UL. WYPUŁY 19, 16-300 AUGUSTÓW | Rysunek | SKALA | Rys. 11 |
| Obiekt | Wodociąg grupowy z przyłączami domowymi we wsiach: Czepliele, Parczowica, Czuprynowo za granicą w Kuznicy | Numer uprawnień | Data podpisu: | |
| Rysownik | PLAN SIECI WODOCIĄGOWEJ NR 11 | 494/86 I SUW-790 | | |
| Projektant | inż. Waldemar Gasiński | PDL/IS/0450/01 | | |
| Sprawdzający | mgr inż. Helena Hawrus | UAN 7342-3992 | | |
| | | PDL/IS/0462/01 | | |

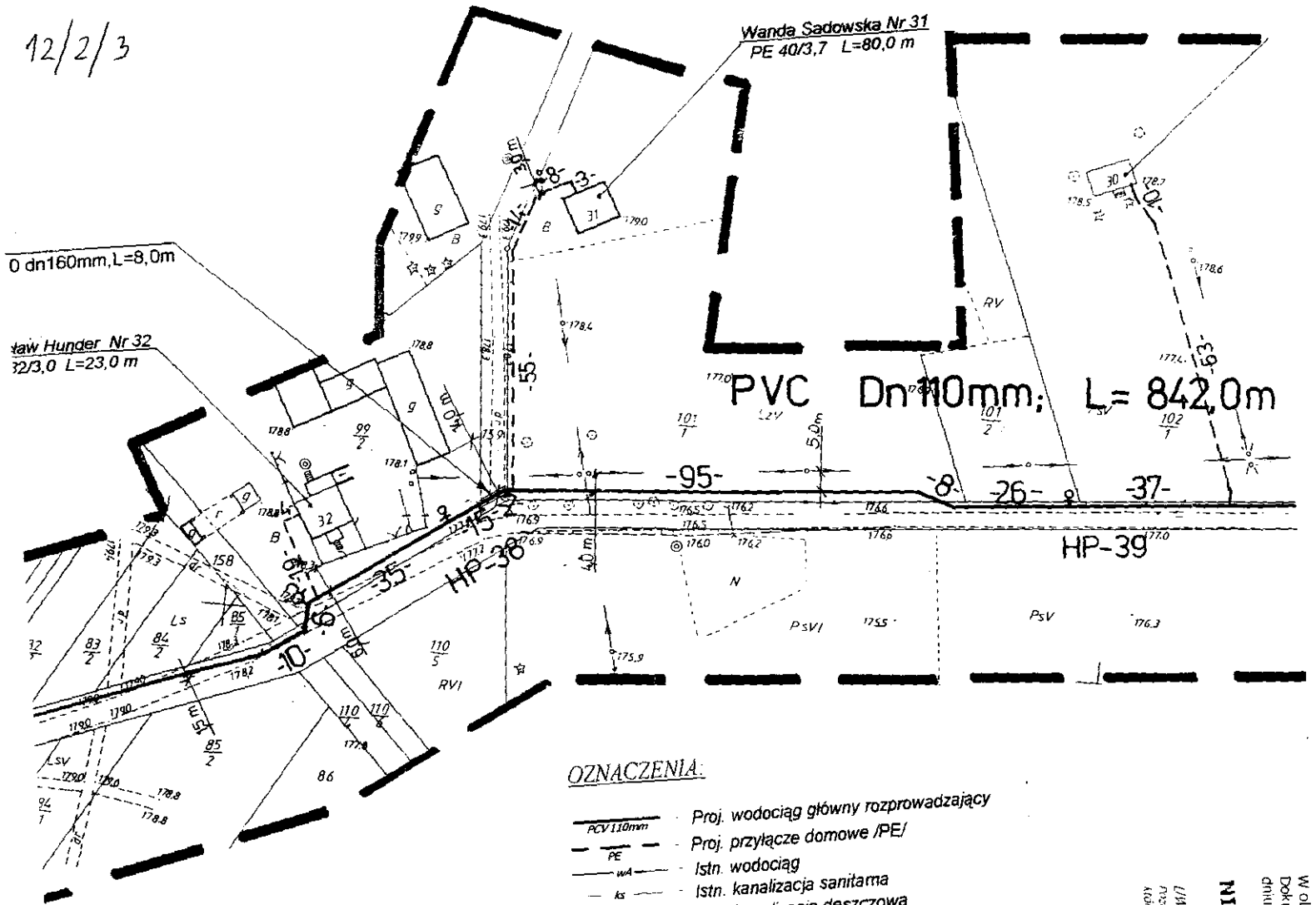
12/1/3

Przejście typ P-3 - rozk
Rura osłonowa PCV P

V
P

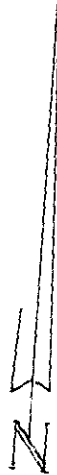


12/2/3



OZNACZENIA:

- Proj. wodociąg główny rozprowadzający
- Proj. przyłącze domowe /PE/
- Istn. wodociąg
- Istn. kanalizacja sanitarna
- Istn. kanalizacja deszczowa
- Istn. kabel energetyczny
- Istn. kabel telekomunikacyjny
- HP-1, 2,, - hydrant p.poz. typu nadziemnego dn 80 mm
- Z - zasuwka odcinająca kołnierzowa PN10 mm /średnica nom. Dn = średnicy rurociągu/
- "Arot" - rura osłonowa dwudzielna PCV f-my Arot, dn110 mm, L = 2.0 m



L/MACA:
 Niezależnie od niniejszej mapy urządzeń podziemnych nie wykazuje się istniejącej w terenie urządzeń podziemnych, które nie zostały odnotowane w czasie inwentaryzacji.

NINIEJSZA MAPA MOŻE SŁUżyć DO CELÓW PROJEKTOWYCH
 dokonano aktualizacji treści mapy zasadniczej, w obszarze oznaczonym linią, Dokumenty potwierdzające aktualność mapy zasadniczej przyjęto do zasobu powiatowego w dniu 24.06.2005r. i zaewidencjonowano pod nr 1562-6/2005

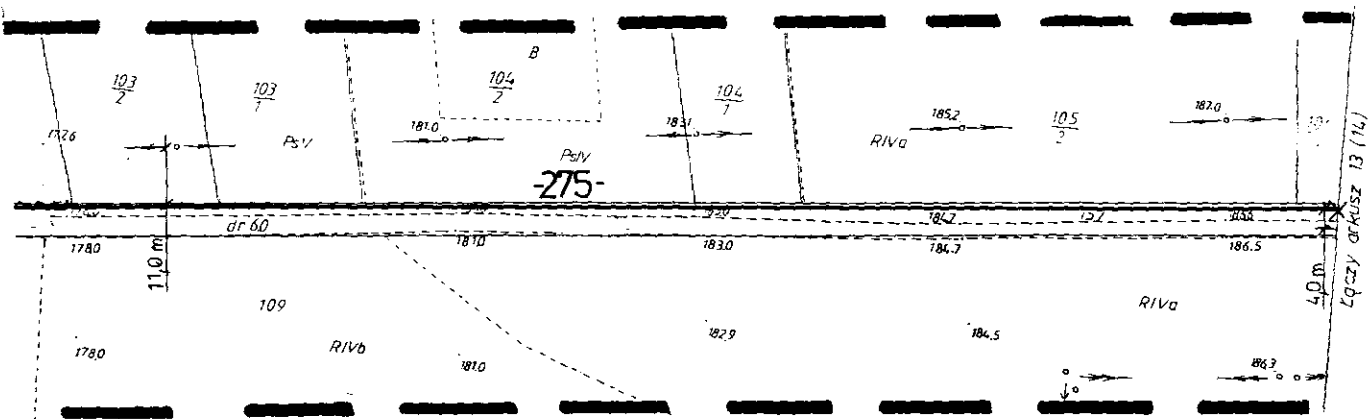
Z up. Starosta
 Kierownik

Za zgodę z oryginału

inż. Waldemar
 do projektowania w
 w zakresie...

12/3/3

Felicia Jasielczuk Nr 30
PE 40/3,7 L=73,0 m



STAROSTA SOKÓLSKI
ul. Marsz. J. Piłsudskiego 8
16-100 Sokółka

Zatwierdza projekt budowlany
i udziela pozwolenia na budowę
decyzją Nr 18.4351-52/07
z dnia 24.04.2008

Z up. STAROSTY
[Signature]
mgr inż. Waldemar Gąsiewski
Biuro Inżynierskie
ul. Piłsudskiego 8, 16-100 Sokółka

inż. Waldemar Gąsiewski
dot. do projektowania i organiz. sanitarne;
w zakresie sieci instalacji sanitarnych
K. 15.05.1 SUW. 799

| | | |
|---|---|--------------------------------------|
| Jednostka projektowa: USŁUGI PROJEKTOWE WALDEMAR GAŚIEWSKI UL. WYPUSTY 19, 16-300 AUGUSTÓW | | |
| Objekt: Wodociąg grupowy z przyłączami domowymi we wsiach: Czepiele, Parczowce, Czuprynowo ze spinką w Kuźnicy | | |
| Rysunek: PLAN SIECI WODOCIĄGOWEJ NR 12 | SKALA 1:1000 | Rys. 12 |
| Projektant inż. Waldemar Gąsiewski | Numer uprawnień 494/86 I SUW-7/90 PDL15/0450/01 | Data i podpis: <i>[Signature]</i> |
| Sprawdzająca: mgr inż. Helena Hawrus | UAN. 7342-39/92 PDL15/0462/01 | <i>[Signature]</i> |

KOPIA MAPY ZASADNICZEJ
Skala 1:1000

Objekt: KUŹNICA-KOL.KOWALE-CZUPRYNOWO
-PARCZOWCE-CZEPIELE
Mapa zas. nr: 236.312.074

Gmina: Kuźnica
Powiat: sokólski
Woj.: podlaskie

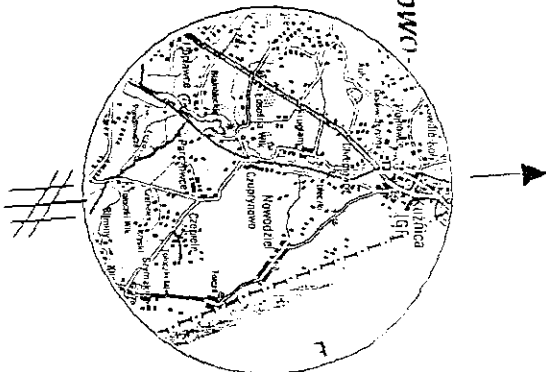
Arkusz wódnika 12(14)

L. ks. nr b. 66/2005
Mapa aktualna na dzień 9.06.2005 r.

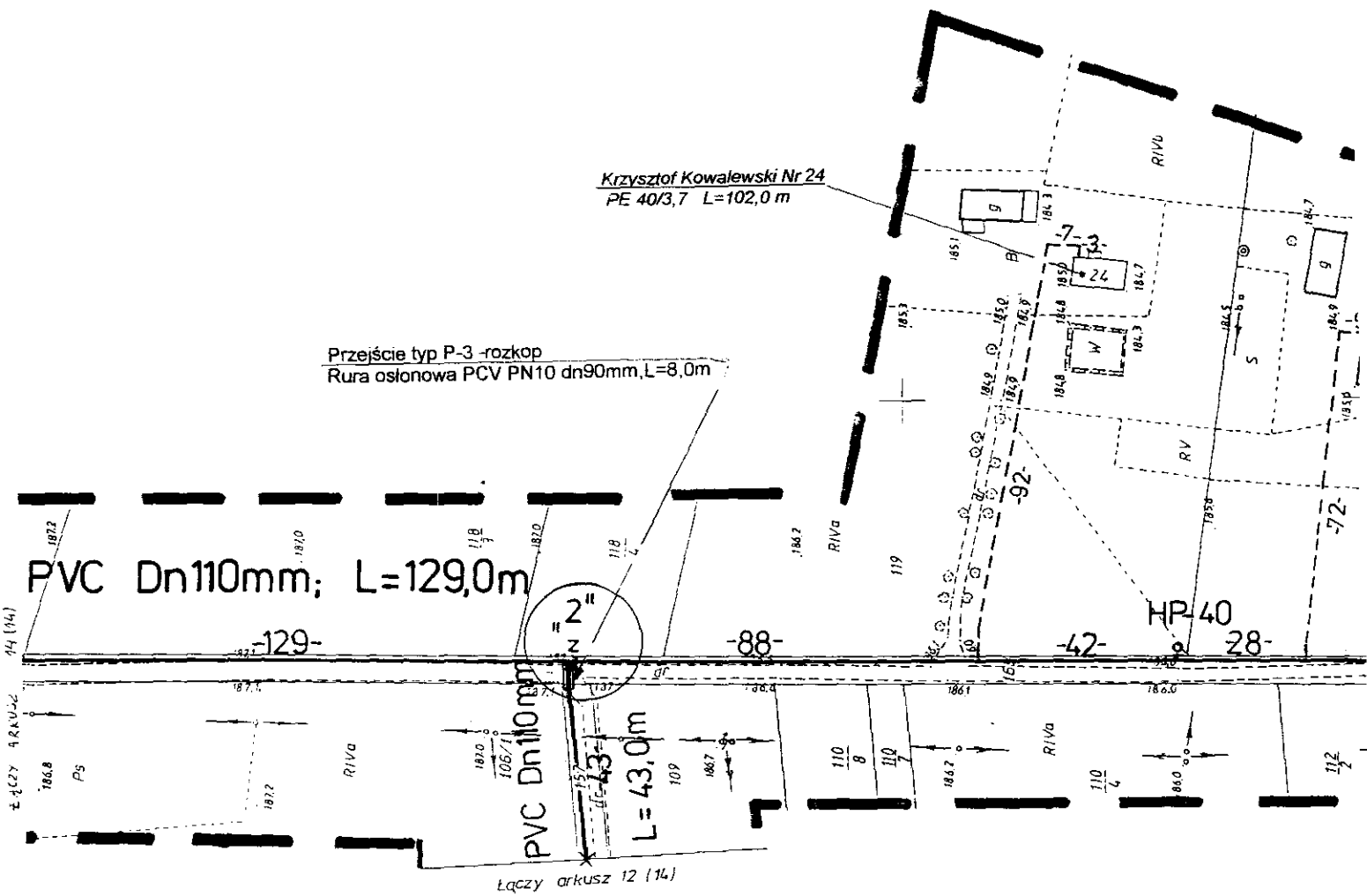
Wykonawca:
Podlaskie Biuro Geodezji
Sp. z o.o.
ul. E. Orzeszkowej 32
Białystok

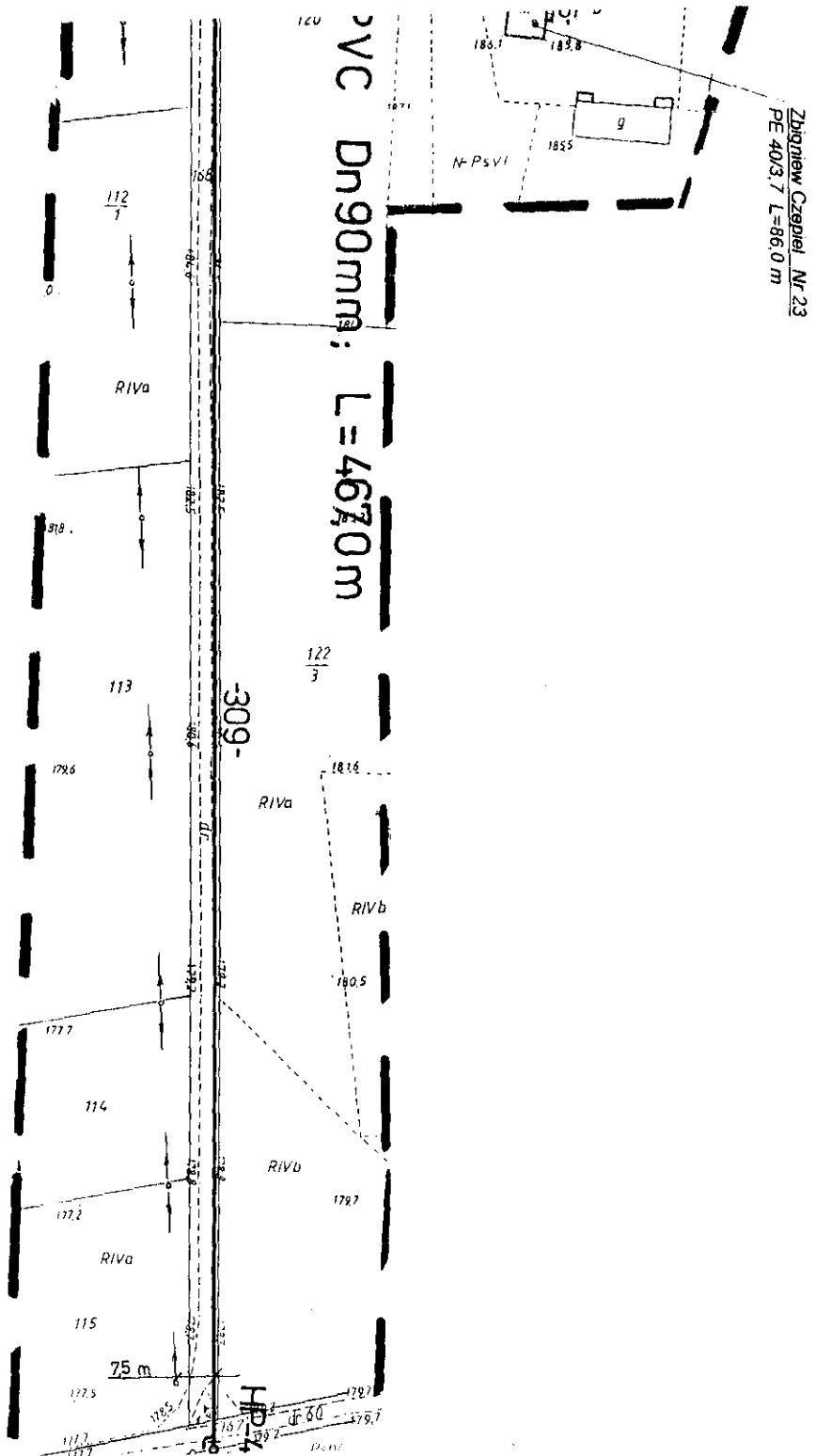
Z up. ZARZĄDU
Andrzej Krzyżostor Kosteń
nr upr. zaw. 13149

SZKIC ORIENTACYJNY



13/1/3





43/2/5

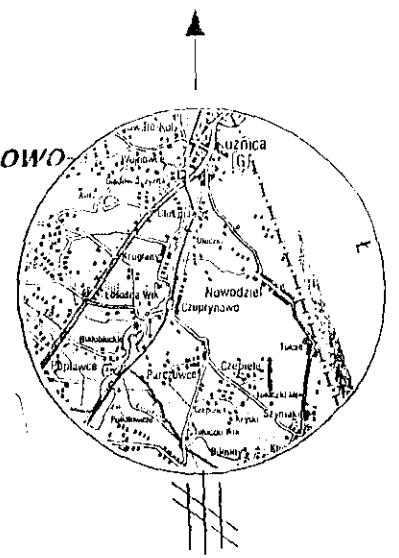
KOPIA MAPY ZASADNICZEJ
skala 1:1000

Obiekt: KUZŃNICA-KOL.KOWALE-CZUPRYNOWO-
-PARCZOWCE-CZEPIELE
 Mapa zas.nr: 236.312.081, 236.312.083, 236.312.131

Gmina: Kuznica
 Powiat: sokólski
 Woj.: podlaskie

Arkusz wtórnika 13(14)

L.k.s.rob 66/2005
 Mapa aktualna na dzień 9.06.2005 r.



SZKIC ORIENTACYJNY

Wykonawca:
Podlaskie Biuro Geodezji
Sp.z o.o.
ul. E. Orzeszkowej 32
Białystok

Z up. ZARZĄDU
Andrzej Krzysztof Kostera
Andrzej Krzysztof Kostera
 nr upr.zaw.13149

STAROSTWO POWIATOWE W SOKÓŁCE

W obszarze oznaczonym linią dokonano aktualizacji treści mapy zasadniczej.
 Dokumenty potwierdzające aktualność mapy zasadniczej przyjęto do zasobu powiatowego w
 dniu 14.06.2005r.i zaewidencjonowano pod.nr 1562-6/2005

NINIEJSZA MAPA MOŻE SŁUŻYĆ DO CELÓW PROJEKTOWYCH

UWAGA:

13/3/3

Z.up. Starosty
[Signature]
 Inspektor

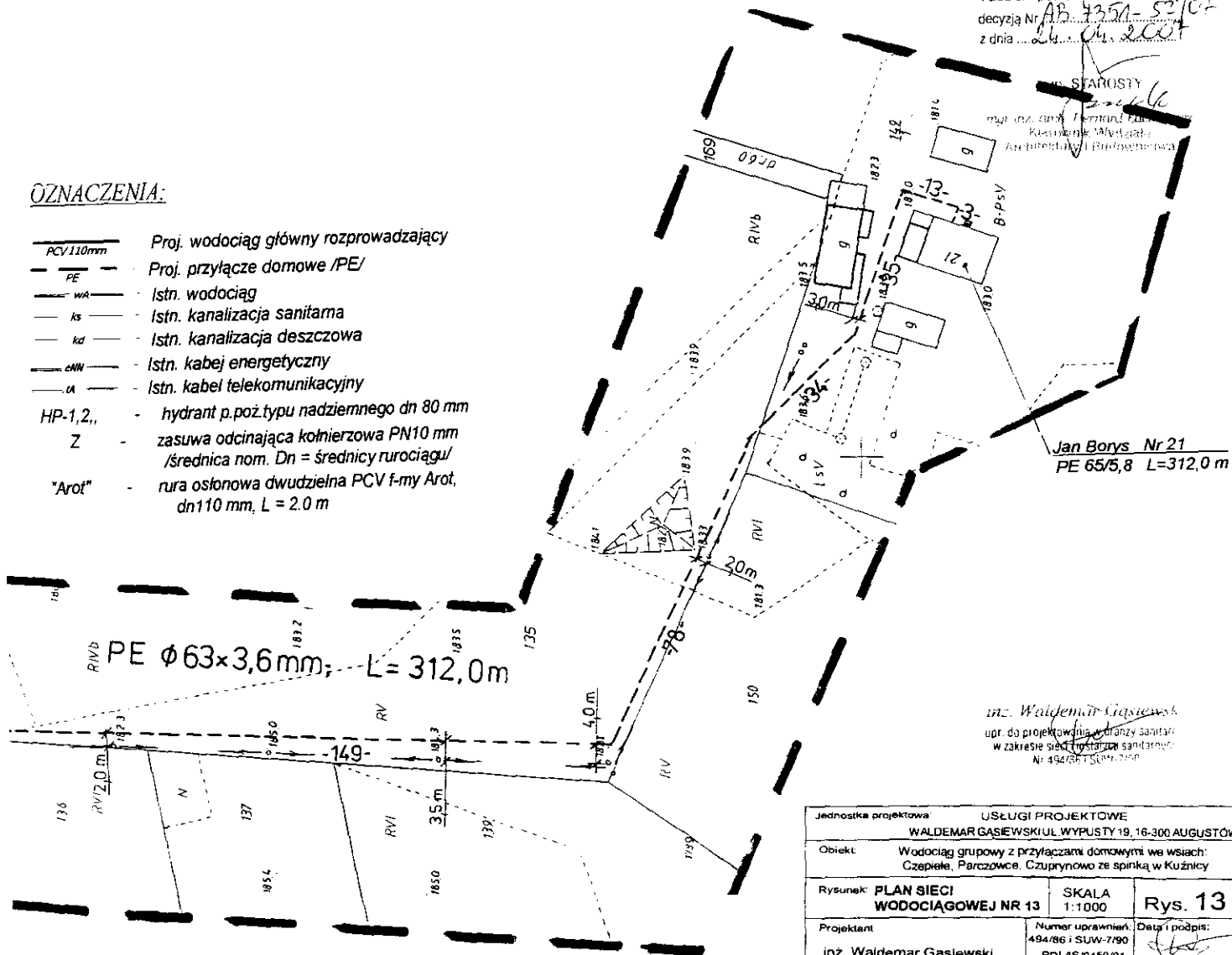
STAROSTA SOKÓLSKI
 ul. Marsz. J. Piłsudskiego 8
 16-100 Sokółka

Zatwierdza projekt budowlany
 i udziela pozwolenia na budowę
 decyzją Nr *AB.4351.53/07*
 z dnia *04.04.2007*

STAROSTY
[Signature]
 mgr inż. arch. Jerzy Jan
 Kuzniak, Wydział
 Architektury i Budownictwa

OZNACZENIA:

- PCV 110mm Proj. wodociąg główny rozpraszający
- PE Proj. przyłącze domowe /PE/
- WA Istn. wodociąg
- ks Istn. kanalizacja sanitarna
- kd Istn. kanalizacja deszczowa
- cNW Istn. kabel energetyczny
- TA Istn. kabel telekomunikacyjny
- HP-1,2,, - hydrant p.poz. typu nadziemnego dn 80 mm
- Z - zasuwa odcinająca kolnierkowa PN10 mm /średnica nom. Dn = średnicy rurociągu/
- "Arot" - rura osłonowa dwudzielna PCV f-my Arot, dn110 mm, L = 2.0 m

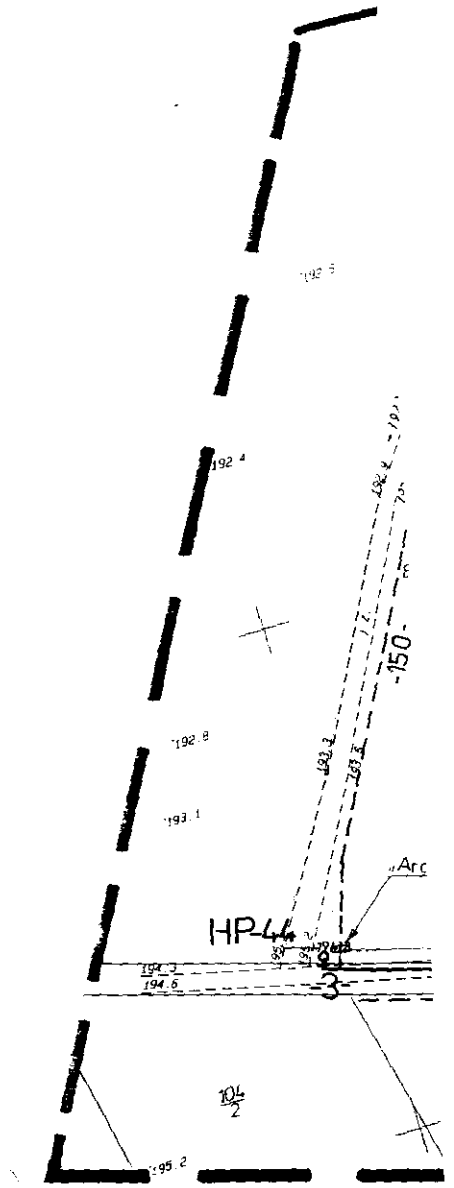


Jan Borys Nr 21
 PE 65/5,8 L=312,0 m

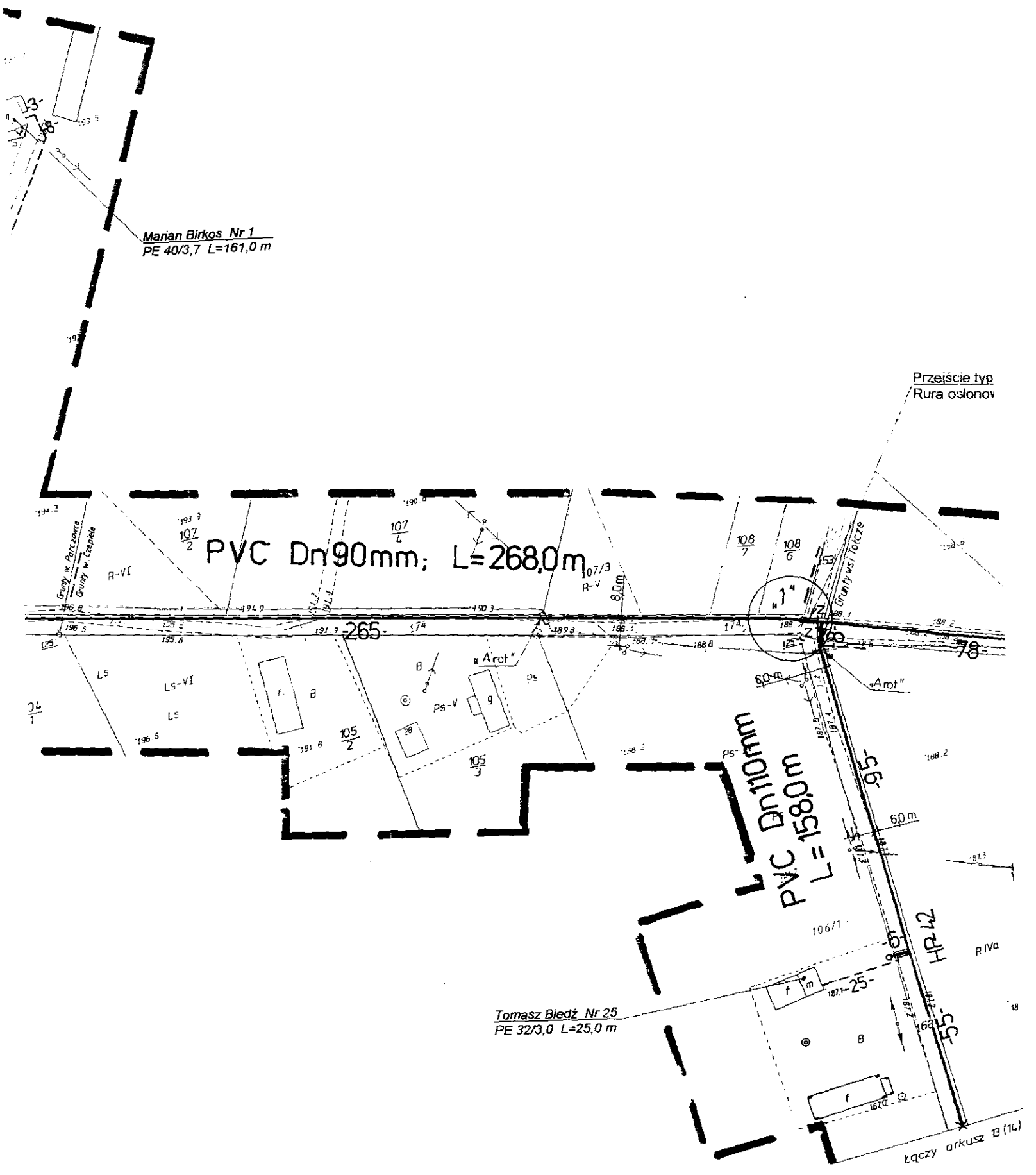
inż. Waldemar Gąsiewski
 upr. do projektowania w branży sanitarno-
 w zakresie sieci i instalacji sanitarnych
 Nr 494/86 i SUW-7/90

| | | | |
|--|--|--------------------------------------|--|
| Jednostka projektowa | | USŁUGI PROJEKTOWE | |
| WALDEMAR GAŚIEWSKI UL. WYPUSTY 19, 16-300 AUGUSTÓW | | | |
| Objekt: Wodociąg grupowy z przyłączami domowymi we wsiach: Czepiele, Parczowce, Czuprynowo ze spinką w Kuźnicy | | | |
| Rysunek: PLAN SIECI WODOCIĄGOWEJ NR 13 | SKALA 1:1000 | Rys. 13 | |
| Projektant inż. Waldemar Gąsiewski | Numer uprawnień: 494/86 i SUW-7/90 PDLAS/0450/01 | Data i podpis: <i>[Signature]</i> | |
| Sprawdzająca: mgr inż. Helena Hawrus | UAN.7342.39/92 PDLIS/0462/01 | <i>[Signature]</i> | |

14/1/6

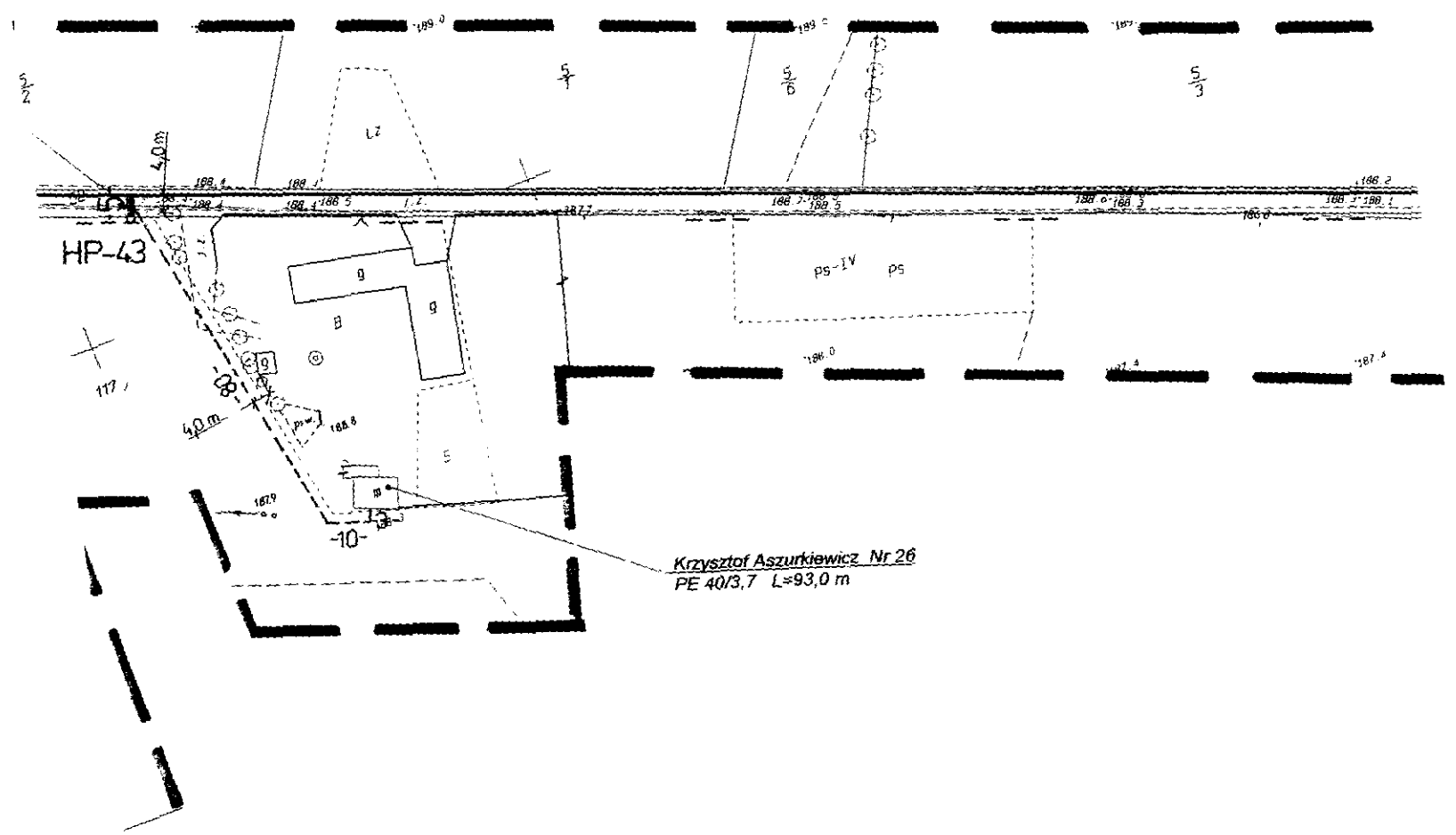


14/2/6

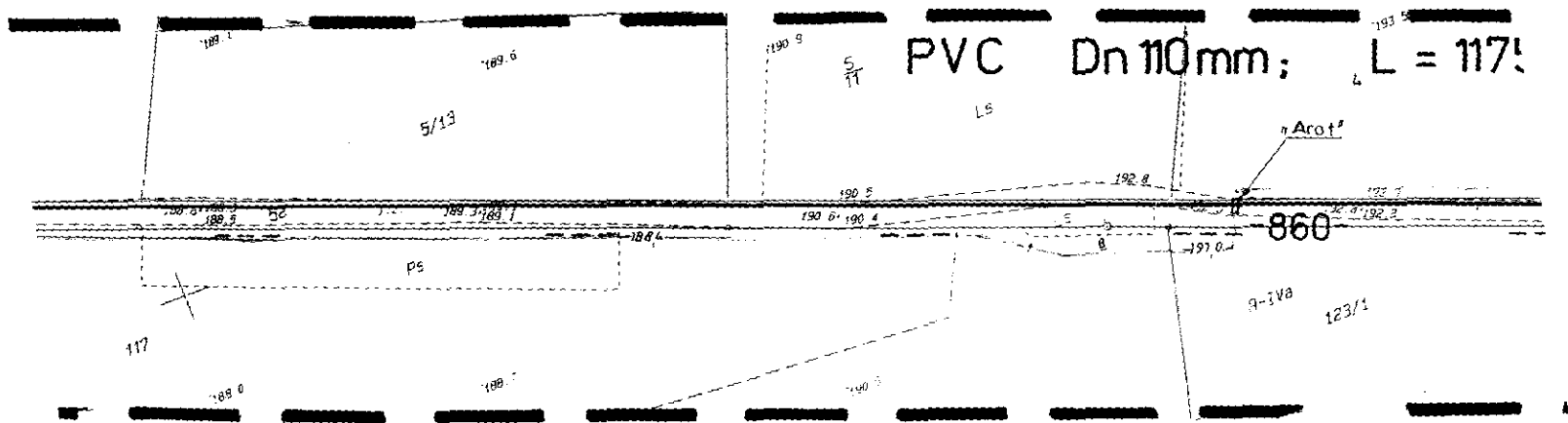


14/3/6

P-3 -rozkop
a PCV PN10 dn160mm, L= 6,0m










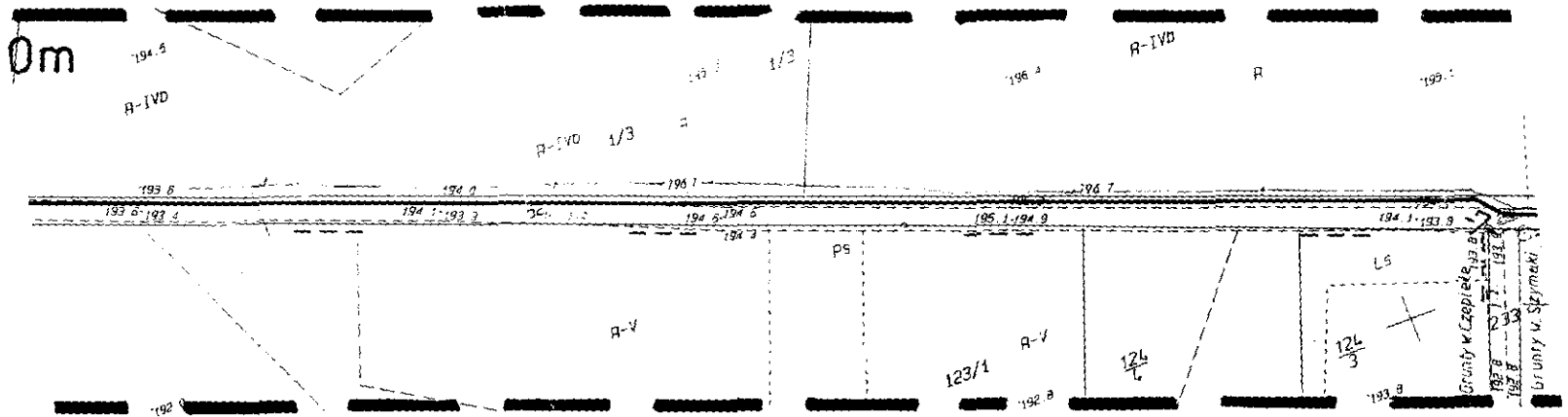
14/4/6



14/5/6

OZNACZENIA:

-  - Proj. PCV 110mm
-  - Proj. PE
-  - Istn. WA
-  - Istn. KS
-  - Istn. KA
-  - Istn. eMW
-  - Istn. IA
- HP-1,2,, - hyd
- Z - zasł /sre
- *Arot* - rura di



14/6/6

KOPIA MAPY ZASADNICZEJ skala 1:1000

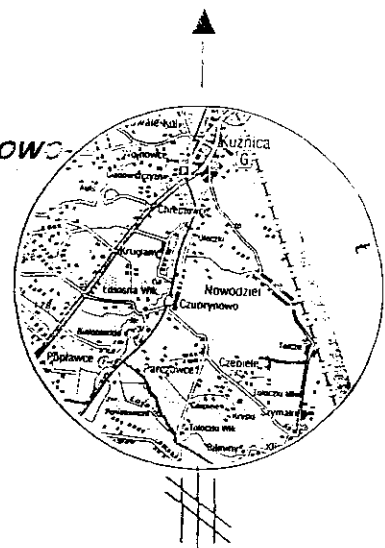
**Obiekt: KUŹNICA-KOL.KOWALE-CZUPRYNOWO
-PARCZOWCE-CZEPIELE**

Mapa zas.nr: 236.312.072, 236.312.081, 236.312.083,
236.312.084

Gmina: Kuźnica
Powiat: sokólski
Woj.: podlaskie

Arkusz wtórnika 14(14)

L.k.s.rob 66/2005
Mapa aktualna na dzień 9.06.2005 r.



Wykonawca:
Podlaskie Biuro Geodezji
Sp.z o.o.
ul. E. Orzeszkowej 32
Białystok

Z up. ZARZĄDU
Helena
Andrzej Krzysztof Kostera
nr upr.zaw.13149

SZKIC ORIENTACYJNY

STAROSTWO POWIATOWE W SOKÓLCE

W obszarze oznaczonym linią dokonano aktualizacji treści mapy zasadniczej.
Dokumenty potwierdzające aktualność mapy zasadniczej przyjęto do zasobu powiatowego w
dniu 14.06.2005r. i zaewidencjonowano pod nr 1562-6i/2005

NINIEJSZA MAPA MOŻE SŁUŻYĆ DO CEŁÓW PROJEKTOWYCH

UWAGA:
Pozz wykazaniem na inwentarz mapie urzędziem podziemnym nie wkluczo sie sprzenia w terenie urzadzien podziemnych, dla ktorych brak owo informacji branżowych i nie zostały uwzględnione w czasie inwentaryzacji.

- wodociąg główny rozprowadzający
- złącze domowe /PE/
- ociąg
- nalizacja sanitarna
- nalizacja deszczowa
- wej energetyczny
- wej telekomunikacyjny
- nt p.poz.typu nadziemnego dn 80 mm
- a odcinająca kotłowa PN10 mm
- rica nom. Dn = średnicy rurociągu/
- stonowa dwudzielna PCV f-my Arot,
- 10 mm, L = 2.0 m

STAROSTA SOKÓLSKI
ul. Marsz. J. Piłsudskiego 8
16-100 Sokółka

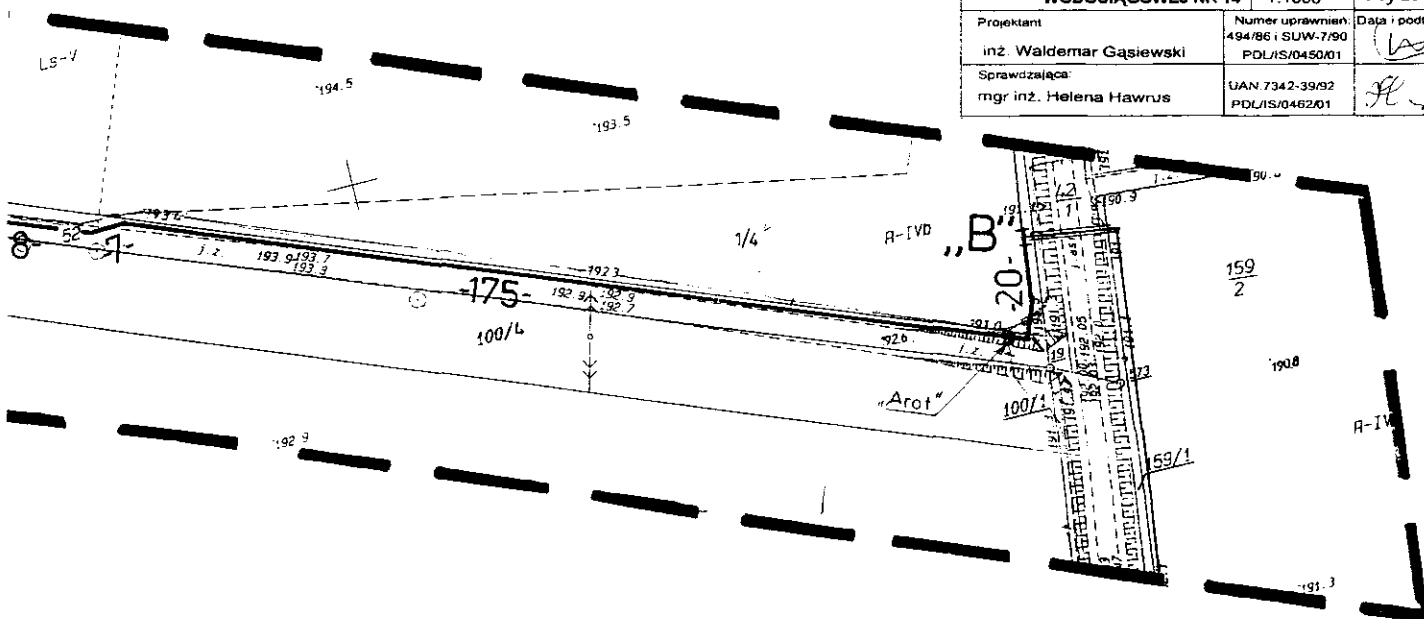
Zatwierdził projekt budowlany i udzielił pozwolenia na budowę
decyzja Nr AB 7354-52/07
z dnia 09.06.2007

Z.up. Starosty
Andrzej Krzysztof Kostera
Inspektor

inż. Waldemar GaśIEWSKI
upr. do projektowania sieci sanitarnych
w zakresie sieci i urządzeń sanitarnych
Nr 494/86/SOW/7/90

ul. STAROSTY

| | | | |
|--|---|--|--|
| Jednostka projektowa: | | USŁUGI PROJEKTOWE | |
| WALDEMAR GAŚIEWSKI UL. WYPUSTY 19, 16-300 AUGUSTÓW | | | |
| Obiekt: Wodociąg grupowy z przyłączami domowymi we wsiach: Czepiele, Parczowce, Czuprynowo ze spinką w Kuźnicy | | | |
| Rysunek: PLAN SIECI WODOCIAGOWEJ NR 14 | SKALA: 1:1000 | Rys. 14 | |
| Projektant: inż. Waldemar GaśIEWSKI | Numer uprawnień: 494/86 i SUW-7/90 PDL/IS/0450/01 | Data i podpis: <i>Waldemar GaśIEWSKI</i> | |
| Sprawdzająca: mgr inż. Helena Hawruś | UAN 7342-39/92 PDL/IS/0462/01 | <i>Helena Hawruś</i> | |



BLOKI OPOROWE NA ZAŁAMANIACH TRASY

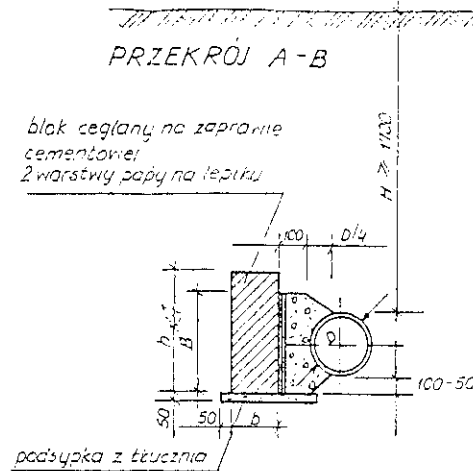
WYMIARY BLOKÓW OPOROWYCH GRUNTY MOKRE

| Wewn. średnica D mm | Kąt załamania α° | A mm | B mm | Ciśnienie pročne 7,5 atn | | | Ciśnienie pročne 15 atn | | |
|---------------------|------------------|------|------|--------------------------|------|------|-------------------------|------|------|
| | | | | h mm | L mm | b mm | h mm | L mm | b mm |
| 100 | 90 | 300 | 200 | 300 | 300 | 200 | 300 | 800 | 300 |
| | 45 | 300 | 200 | 250 | 300 | 200 | 300 | 500 | 300 |
| | 30 | 300 | 200 | 200 | 300 | 200 | 300 | 350 | 250 |
| 150 | 90 | 400 | 200 | 450 | 350 | 200 | 500 | 1000 | 250 |
| | 45 | 400 | 200 | 400 | 500 | 200 | 400 | 750 | 200 |
| | 30 | 400 | 200 | 400 | 500 | 200 | 400 | 750 | 200 |
| 200 | 90 | 600 | 250 | 650 | 1250 | 250 | 750 | 1600 | 350 |
| | 45 | 500 | 250 | 500 | 700 | 200 | 500 | 1000 | 200 |
| | 30 | 450 | 250 | 500 | 700 | 200 | 500 | 1000 | 200 |
| 250 | 90 | 750 | 300 | 800 | 1750 | 350 | 1000 | 2100 | 420 |
| | 45 | 550 | 300 | 700 | 950 | 250 | 800 | 1250 | 300 |
| | 30 | 500 | 300 | 600 | 700 | 250 | 600 | 1100 | 260 |
| 300 | 90 | 800 | 400 | 800 | 2500 | 450 | 1200 | 2500 | 500 |
| | 45 | 550 | 400 | 800 | 1350 | 250 | 900 | 1800 | 350 |
| | 30 | 500 | 400 | 750 | 950 | 250 | 800 | 1250 | 250 |

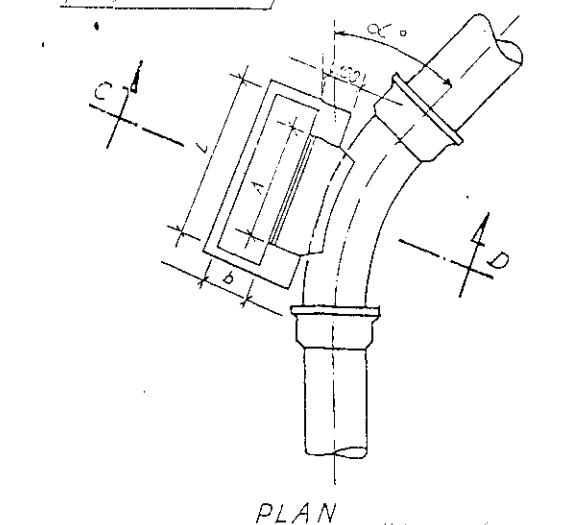
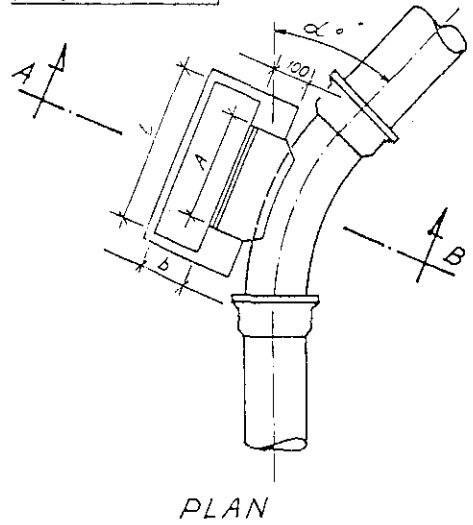
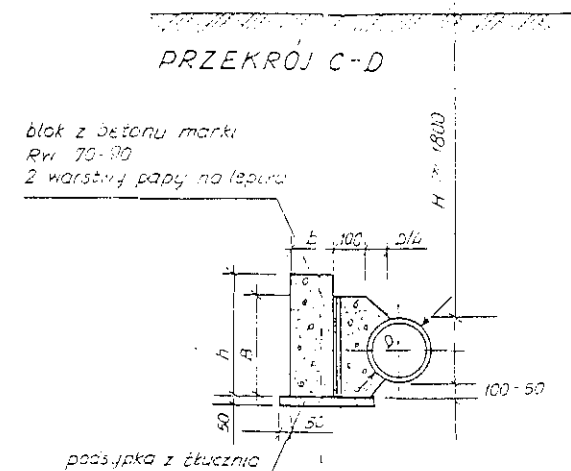
WYMIARY BLOKÓW OPOROWYCH GRUNTY SUCHY I WILGOTNE

| Wewn. średnica D mm | Kąt załamania α° | A mm | B mm | Ciśnienie pročne 7,5 atn | | | Ciśnienie pročne 15 atn | | |
|---------------------|------------------|------|------|--------------------------|------|------|-------------------------|------|------|
| | | | | h mm | L mm | b mm | h mm | L mm | b mm |
| 100 | 90 | 300 | 200 | 200 | 300 | 200 | 300 | 550 | 250 |
| | 45 | 300 | 200 | 200 | 300 | 200 | 300 | 300 | 200 |
| | 30 | 300 | 200 | 200 | 300 | 200 | 200 | 300 | 200 |
| 150 | 90 | 400 | 200 | 300 | 770 | 250 | 450 | 1040 | 380 |
| | 45 | 400 | 200 | 300 | 520 | 250 | 400 | 640 | 250 |
| | 30 | 400 | 200 | 300 | 520 | 250 | 400 | 640 | 250 |
| 200 | 90 | 600 | 250 | 450 | 1040 | 250 | 600 | 1290 | 380 |
| | 45 | 500 | 250 | 450 | 520 | 250 | 450 | 770 | 250 |
| | 30 | 450 | 250 | 450 | 520 | 250 | 450 | 770 | 250 |
| 250 | 90 | 700 | 300 | 600 | 1290 | 380 | 650 | 1540 | 570 |
| | 45 | 550 | 300 | 600 | 640 | 380 | 600 | 1040 | 380 |
| | 30 | 500 | 300 | 600 | 520 | 250 | 600 | 770 | 250 |
| 300 | 90 | 800 | 400 | 650 | 1420 | 380 | 950 | 1690 | 570 |
| | 45 | 550 | 400 | 650 | 770 | 380 | 950 | 1290 | 380 |
| | 30 | 500 | 400 | 650 | 640 | 250 | 650 | 900 | 250 |

BLOK OPOROWY CEGLANY PRZY DN 100 - 300 MM



BLOK OPOROWY BETONOWY PRZY DN 100 - 200 MM



Instytut Techniczny
upr. do projektowania w branży sanitarnej
w zakresie sieci i instalacji sanitarnych
Nr 494/35

BLOKI OPOROWE PRZY ROZGAŁĘZIENIACH RUROCIĄGÓW

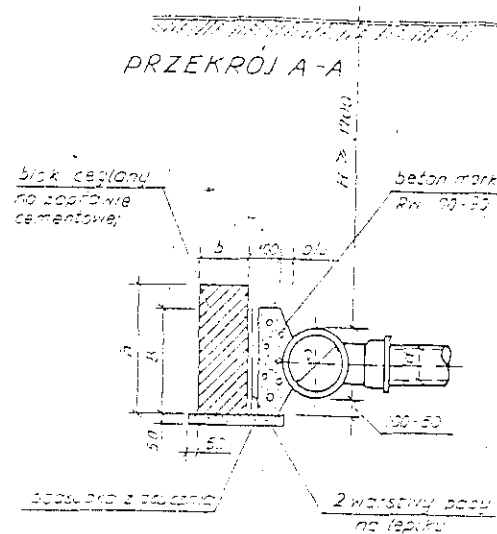
WYMIARY BLOKÓW OPOROWYCH
GRUNTY MOKRE

| Średnice nominalne trójnika | A mm | B mm | Ciśnienie próbne 7,5 atn | | | Ciśnienie próbne 15 atn | | |
|-----------------------------|------|------|--------------------------|------|------|-------------------------|------|------|
| | | | h mm | L mm | b mm | h mm | L mm | b mm |
| 300/300 | 700 | 400 | 800 | 1350 | 400 | 800 | 1800 | 400 |
| 300/250 | 600 | 300 | 600 | 900 | 400 | 750 | 1400 | 400 |
| 250/250 | | | 400 | 800 | 300 | 600 | 1150 | 300 |
| 250/200 | 500 | 250 | 400 | 800 | 300 | 600 | 1150 | 300 |
| 200/200 | | | 400 | 500 | 300 | 500 | 800 | 300 |
| 200/150 | 400 | 200 | 400 | 500 | 300 | 500 | 800 | 300 |
| 150/150 | | | 300 | 300 | 250 | 300 | 500 | 250 |
| 150/100 | 300 | 200 | 300 | 300 | 250 | 300 | 500 | 250 |
| 100/100 | | | 300 | 300 | 250 | 300 | 500 | 250 |

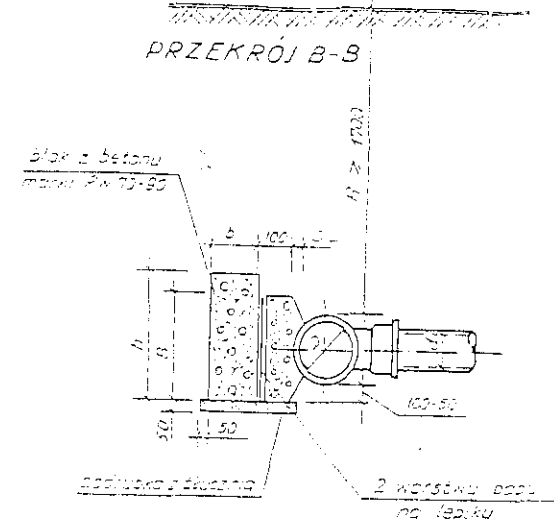
WYMIARY BLOKÓW OPOROWYCH
GRUNTY SUCHIE I WILGOTNE

| Średnice nominalne trójnika | A mm | B mm | Ciśnienie próbne 7,5 atn | | | Ciśnienie próbne 15 atn | | |
|-----------------------------|------|------|--------------------------|------|------|-------------------------|------|------|
| | | | h mm | L mm | b mm | h mm | L mm | b mm |
| 300/300 | 700 | 400 | 600 | 850 | 400 | 800 | 1250 | 400 |
| 300/250 | 600 | 300 | 400 | 850 | 300 | 650 | 1110 | 400 |
| 250/250 | | | 300 | 750 | 300 | 350 | 900 | 300 |
| 250/200 | 500 | 250 | 300 | 750 | 300 | 350 | 900 | 300 |
| 200/200 | | | 300 | 450 | 300 | 350 | 800 | 300 |
| 200/150 | 400 | 200 | 300 | 450 | 300 | 350 | 800 | 300 |
| 150/150 | | | 300 | 300 | 250 | 300 | 400 | 250 |
| 150/100 | 300 | 200 | 300 | 300 | 250 | 300 | 400 | 250 |
| 100/100 | | | 300 | 300 | 250 | 300 | 400 | 250 |

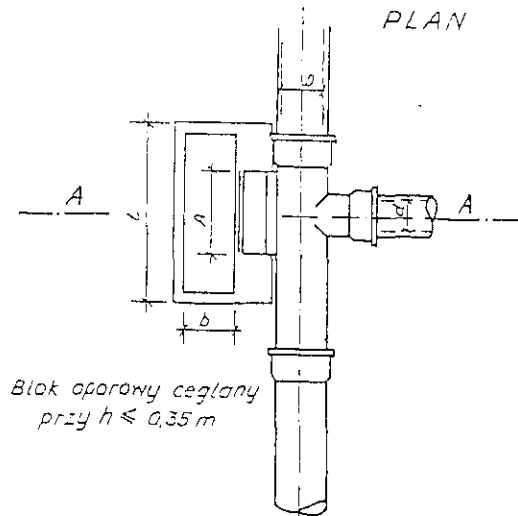
PRZEKRÓJ A-A



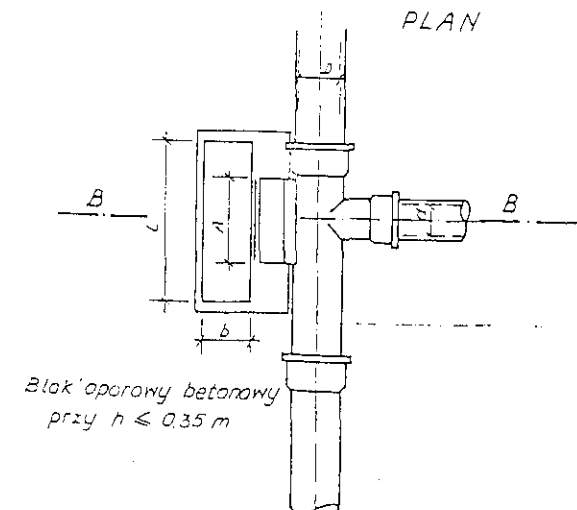
PRZEKRÓJ B-B



PLAN



PLAN



inż. Waldemar Ciastowski
opr. do projektowania w branży sanitarnej
w zakresie siłowni i instalacji sanitarnych
ul. 404/46, 01-644 Warszawa